

# MĚSTSKÝ ÚŘAD JEVÍČKO

## odbor výstavby a územního plánování

Palackého náměstí 1, 569 43 Jevíčko

SPIS. ZN.: OVUP 3452/2018-254/G  
Č.J.: OVUP 3452/2018-254/3/G  
VYŘIZUJE: oprávněná úřední osoba  
Ing. Lucie Glocová  
E-MAIL: glocova@jevicko.cz  
TEL.: 464620523  
DATUM: 25.4.2019

## ROZHODNUTÍ VEŘEJNOU VYHLÁŠKOU ÚZEMNÍ ROZHODNUTÍ

### Výroková část:

Odbor výstavby a územního plánování Městského úřadu Jevíčko, jako stavební úřad příslušný podle § 13 odst. 1 písm. d) zákona č. 183/2006 Sb., o územním plánování a stavebním řádu (stavební zákon), ve znění pozdějších předpisů (dále jen "stavební zákon"), v územním řízení posoudil podle § 84 až 90 stavebního zákona žádost o vydání rozhodnutí o umístění stavby nebo zařízení (dále jen "rozhodnutí o umístění stavby"), kterou dne 21.9.2018 podal

**Obec Víška u Jevíčka, Víška u Jevíčka 3, 569 43 Víška u Jevíčka, IČ 00277568, kterou zastupuje ELPREMONT elektromontáže s.r.o., ČSA 961, 783 53 Velká Bystřice, IČ 26871891**

(dále jen "žadatel"), a na základě tohoto posouzení:

- I. Vydává** podle § 79 a 92 stavebního zákona a § 9 vyhlášky č. 503/2006 Sb., o podrobnější úpravě územního rozhodování, územního opatření a stavebního řádu

### rozhodnutí o umístění stavby

#### Obec Víška u Jevíčka - nové VO

(dále jen "stavba") na pozemku st. p. 23/1 (zastavěná plocha a nádvoří), st. p. 34 (zastavěná plocha a nádvoří), st. p. 61 (zastavěná plocha a nádvoří), parc. č. 36 (zahrada), parc. č. 50 (ostatní plocha), parc. č. 54 (trvalý travní porost), parc. č. 506/1 (ostatní plocha), parc. č. 506/2 (ostatní plocha), parc. č. 506/5 (zahrada), parc. č. 506/6 (ostatní plocha), parc. č. 506/9 (ostatní plocha), parc. č. 506/21 (ostatní plocha), parc. č. 506/34 (ostatní plocha), parc. č. 512/6 (ostatní plocha), parc. č. 513/1 (ostatní plocha), parc. č. 513/4 (ostatní plocha), parc. č. 1157 (ostatní plocha), parc. č. 1487 (ostatní plocha), parc. č. 1489 (ostatní plocha) v katastrálním území Víška u Jevíčka.

### Druh a účel umísťované stavby:

- Nové veřejné osvětlení. Stavba bude využívána k osvětlení veřejných prostor v části obce Víška u Jevíčka. Dojde k demontáži části stávajícího nadzemního veřejného osvětlení, které bude nahrazeno novým kabelovým vedením VO v zemi a budou nahrazeny některé sloupy VO. Další podrobnosti řeší projektová dokumentace stavby.

### Umístění stavby na pozemku:

- Stavba bude umístěna na výše uvedených pozemcích dle výkresů č. F.1 a F.2 Situační schéma.

### Určení prostorového řešení stavby:

- Podzemní kabelové vedení VO a nadzemní stožáry VO.

### Vymezení území dotčeného vlivy stavby:

- pozemek parc. č. st. 23/1, 34, 61, 17/1, 19/1, 19/2, 23/2, 32, 33, 41/2, 58, 59/2, 68, parc. č. 36, 50, 54, 506/1, 506/2, 506/5, 506/6, 506/9, 506/21, 506/34, 512/6, 513/1, 513/4, 1157, 1487, 1489, 1, 28/1, 28/5, 29, 32/2, 33, 37, 40/3, 44, 45, 46, 47/2, 52/1, 52/4, 55/8, 59, 61/2, 61/3, 62/2, 64, 65, 66/1, 69/2,

161/2, 180/3, 180/4, 180/6, 506/7, 506/12, 506/13 v katastrálním území Víška u Jevíčka dle přiložené grafické přílohy rozhodnutí.

## II. Stanoví podmínky pro umístění stavby:

1. Stavba bude umístěna v souladu s grafickou přílohou rozhodnutí – výkres č. F1 a F2 situační výkres předložené projektové dokumentace -, která obsahuje výkres současného stavu území v měřítku 1:500 se zakreslením stavebního pozemku, požadovaným umístěním stavby, s vyznačením vazeb a vlivů na okolí, zejména vzdáleností od hranic pozemku a sousedních staveb.
2. Stavebník je povinen tento záměr oznámit Archeologickému ústavu v.v.i. – adresa AV ČR, Letenská 4, 118 01 Praha 1 nebo elektronicky na adresu oznameni@arup.cas.cz a umožnit jemu nebo oprávněné organizaci provést na dotčeném území záchranný archeologický výzkum.
3. V případě, že v souvislosti s přípravou stavby nebo při jejím provádění dojde k archeologickým nálezům, je stavebník povinen ihned podat oznámení stavebnímu úřadu a orgánu státní památkové péče, popřípadě Archeologickému ústavu AV ČR Praha a učinit nezbytná opatření, aby nález nebyl poškozen nebo zničen.
4. Případná nekontaminovaná zemina a jiný přírodní materiál během realizace stavby bude použit ve svém přirozeném stavu pouze v místě stavby. Využití mimo místo stavby se řídí vyhláškou č. 294/2005 Sb., o podmínkách ukládání odpadů na skládky a jejich využívání na povrchu terénu a změně vyhlášky č. 383/2001 Sb., o podrobnostech nakládání s odpady.
5. O odpadech vznikajících v průběhu stavby a způsobu jejich odstranění nebo využití bude vedena průběžná evidence, kterou stavebník spolu s doklady, prokazující nakládání s odpady, předloží spolu se žádostí o provedení závěrečné kontrolní prohlídky stavebnímu úřadu Městského úřadu Jevíčko, a to od všech původců odpadů.
6. Budou dodrženy podmínky vyjádření Správy a údržby silnic Pardubického kraje ze dne 27.7.2018 pod zn. SUSPK/5279/2018.
7. Budou dodrženy podmínky sdělení ČEZ Distribuce a.s. ze dne 13.7.2018 zn. 0100954472 a vyjádření k projektové dokumentaci ze dne 27.8.2018 pod zn. 1099958236.
8. Budou dodrženy podmínky vyjádření České telekomunikační infrastruktury a.s. ze dne 13.7.2018 č.j. 667359/18.
9. Budou dodrženy podmínky stanoviska GridServices, s.r.o. ze dne 27.7.2018 zn. 5001756856.
10. Budou dodrženy podmínky vyjádření VHOS, a.s. ze dne 16.7.2018 pod zn. Ing.Mi/2018/9006751.
11. Stavba bude dokončena nejpozději do dvou let od nabytí právní moci tohoto rozhodnutí.
12. Stavba bude provedena dodavatelsky.
13. Pozemky dotčené stavbou budou uvedeny do původního stavu.
14. Stavbu bude možné trvale užívat po jejím dokončení na základě vydaného kolaudačního souhlasu dle § 122 stavebního zákona.

Účastníci řízení dle § 27. odst. 1 a) zákona č. 500/2004 Sb., správní řád, ve znění pozdějších předpisů (dále jen "správní řád"), na něž se vztahuje rozhodnutí správního orgánu:

Obec Víška u Jevíčka, IČ 00277568, Víška u Jevíčka 3, 569 43 Víška u Jevíčka,  
Správa a údržba silnic Pardubického kraje, IČ 00085031, Doubravice 98, 533 53 Pardubice  
Žaneta Komendová, nar. 22.7.1994, Víška u Jevíčka 36, 569 43 Víška u Jevíčka  
Luděk Neubauer, nar. 5.1.1992, Víška u Jevíčka 43, 569 43 Víška u Jevíčka  
Marie Šumberová, nar. 17.6.1972, Víška u Jevíčka 18, 569 43 Víška u Jevíčka  
Eva Chalabalová, nar. 24.2.1943, Šrámkova 426/8, 638 00 Brno  
Josef Šafař, nar. 2.5.1970, K. Čapka 798, 569 43 Jevíčko  
Kamila Vodáková, nar. 15.8.1971, K. Čapka 799, 569 43 Jevíčko  
VHOS, a. s., IČ 48172901, Nádražní 1430/6, 571 01 Moravská Třebová  
Česká telekomunikační infrastruktura a.s., IČ 04084063, Olšanská 2681/6, 130 00 Praha  
ČEZ Distribuce a.s., IČ 24729035, Teplická 874/8, 405 02 Děčín  
GridServices, s.r.o., IČ 27935311, Plynárenská 499/1, 602 00 Brno  
Českomoravská stavební spořitelna, a.s., IČ 49241397, Vinohradská 3218/169, 100 00 Praha

**Odůvodnění:**

Dne 21.9.2018 podal žadatel žádost o vydání rozhodnutí o umístění stavby.

Stavební úřad zjistil, že v dokladové části není doloženo koordinované závazné stanovisko MěÚ Moravská Třebová, odboru ŽP. Dále nebylo doloženo pravomocné rozhodnutí zvláštního užívání silnice – MěÚ Moravská Třebová, odbor dopravy. Po přezkoumání žádosti dále stavební úřad zjistil, že chybí souhlasy vlastníků pozemků dle § 184a stavebního zákona a že dochází k rozporu mezi pozemky, na kterých žadatel žádá umístit a na kterých je umístito dle předložené PD. Proto opatřením ze dne 10.10.2018 řízení přerušil a žadatele vyzval k jeho doplnění. Žadatel požadované stanoviska doplnil a rozpor narovnal dne 25.2.2018.

Stavební úřad oznámil zahájení územního řízení známým účastníkům řízení, veřejnosti a dotčeným orgánům. Současně podle ustanovení § 87 odst. 1 stavebního zákona upustil od ústního jednání, protože mu byly dobře známy poměry v území a žádost poskytovala dostatečný podklad pro posouzení záměru, a stanovil, že ve lhůtě do 15 dnů od doručení tohoto oznámení mohou účastníci řízení uplatnit své námítky a dotčené orgány svá závazná stanoviska. Účastníkům řízení, v souladu s ustanovením § 36 odst. 3 správního řádu, také poskytl lhůtu 5 dnů od uplynutí výše uvedené lhůty k vyjádření se k podkladům rozhodnutí.

Stavební úřad v provedeném územním řízení přezkoumal předloženou žádost, projednal ji s účastníky řízení, veřejností a dotčenými orgány a zjistil, že jejím uskutečněním nejsou ohroženy zájmy chráněné stavebním zákonem, předpisy vydanými k jeho provedení a zvláštními předpisy. Umístění stavby je v souladu se schválenou územně plánovací dokumentací a vyhovuje obecným požadavkům na výstavbu.

Stanoviska sdělili:

- Městský úřad Moravská Třebová, odbor ŽP, Olomoucká č.p. 2, 571 01 Moravská Třebová I
- Městský úřad Moravská Třebová, odbor dopravy, Olomoucká č.p. 2, 571 01 Moravská Třebová I

Stavební úřad v provedeném územním řízení přezkoumal předloženou žádost z hledisek uvedených v § 90 stavebního zákona, projednal ji s účastníky řízení a dotčenými orgány a zjistil, že jejím uskutečněním nejsou ohroženy zájmy chráněné stavebním zákonem, předpisy vydanými k jeho provedení a zvláštními předpisy. Stavební záměr je dle § 90 odst. 1 stavebního zákona v souladu s požadavky:

- a) Stavebního zákona a jeho prováděcích právních předpisů
- b) Nevyžaduje nové nároky na veřejnou dopravní nebo technickou infrastrukturu. Jedná se o přeložení stávající nadzemní technické infrastruktury kabelů VO do země a vybudování nových sloupů VO.
- c) Zvláštních právních předpisů a se závaznými stanovisky. Ke stavbě byly doloženy kladná stanoviska dotčených orgánů státní správy.

Stavební úřad v proběhlém řízení posuzoval dle § 90 odst. 2 stavebního zákona také soulad umístění a provedení stavby s cíli a úkoly územního plánování, zejména s plánovací dokumentací, urbanistické a architektonické začlenění stavby do území, zachování civilizačních, kulturních a přírodních hodnot v území, ochranu veřejného zdraví a životního prostředí, ochranu práv a právem chráněných zájmů vztahujících se k nemovitostem a dospěl k následujícímu:

- Umístitovaná stavba je v souladu s cíli a úkoly územního plánování – s platným územním plánem obce Víska u Jevíčka.
- Architektonické zpracování projektové dokumentace (vzhled stavby) stavební úřad posoudil a nenašel architektonický důvod, pro který by nebylo možné stavbu umístit a následně realizovat.
- Umístěním stavby nedojde k zásadnímu omezení vlastnických a věcných práv ostatních účastníků řízení. Stavební úřad přezkoumával otázku rovnosti účastníků řízení, míru ovlivnění sousední nemovitosti a s tím spojený zásah do práv jejich majitelů a došel k závěru, že stavba svým charakterem nijak nevybočuje z okolní zástavby a není atypická svým uspořádáním.
- Budoucí užívání stavby nebude mít negativní účinky na své okolí.

Stavební úřad zajistil vzájemný soulad předložených závazných stanovisek dotčených orgánů vyžadovaných zvláštními předpisy a zahrnul je do podmínek rozhodnutí.

Stavební úřad rozhodl, jak je uvedeno ve výroku rozhodnutí, za použití ustanovení právních předpisů ve výroku uvedených.

Stavební úřad se zabýval otázkou účastníků územního řízení podle § 85 odst. 1 a 2 stavebního zákona. Účastníci územního řízení dle § 85 odst. 1 stavebního zákona jsou a) žadatel a b) obec, na jejímž území má být požadovaný záměr uskutečněn. Dle § 85 odst. 2 stavebního zákona jsou účastníci řízení dále a) Vlastník pozemku nebo stavby, na kterých má být požadovaný záměr uskutečněn, není – li sám žadatelem, nebo ten, kdo má jiné věcné právo k tomuto pozemku nebo stavbě, b) osoby, jejichž vlastnické nebo jiné věcné právo k sousedním stavbám anebo sousedním pozemkům nebo stavbám na nich může být územním rozhodnutím přímo dotčeno.

Účastníci řízení – další dotčené osoby dle § 85 odst. 2 b) stavebního zákona:

- Vlastníci následujících pozemků a staveb na nich parc. č. st. 17/1, 19/1, 19/2, 23/2, 32, 33, 41/2, 58, 59/2, 68, parc. č. 1, 28/1, 28/5, 29, 32/2, 33, 37, 40/3, 44, 45, 46, 47/2, 52/1, 52/4, 55/8, 59, 61/2, 61/3, 62/2, 64, 65, 66/1, 69/2, 161/2, 180/3, 180/4, 180/6, 506/7, 506/12, 506/13 v katastrálním území Víška u Jevíčka.

Vypořádání s návrhy a námitkami účastníků:

- Účastníci neuplatnili návrhy a námítky.

Vypořádání s vyjádřeními účastníků k podkladům rozhodnutí:

- Účastníci se k podkladům rozhodnutí nevyjádřili.

Pro rozhodnutí ve věci měl stavební úřad následující podklady:

- 3 pare projektové dokumentace stavby obsahující výkresovou a textovou část a dokladovou část;
- koordinované závazné stanovisko Městského úřadu Moravská Třebová, odboru ŽP;
- rozhodnutí o zvláštním užívání pozemní komunikace Městského úřadu Moravská Třebová, odbor dopravy;
- územní plán obce Víška u Jevíčka;
- doklad o uhrazení správního poplatku.

### **Poučení účastníků:**

Proti tomuto rozhodnutí lze podle ust. § 81 odst. 1 a § 83 odst. 1 správního řádu podat odvolání, a to do 15 dnů ode dne jeho oznámení, ke Krajskému úřadu Pardubického kraje, odboru majetkovému, stavebního řádu a investic, které o odvolání rozhodne, a to cestou Městského úřadu Jevíčko, odboru výstavby a územního plánování, u něhož se odvolání podává.

Lhůta pro podání odvolání se počítá ode dne následujícího po doručení písemného vyhotovení rozhodnutí, nejpozději však po uplynutí desátého dne ode dne, kdy bylo nedoručené a uložené rozhodnutí připraveno k vyzvednutí.

V odvolání se uvede, v jakém rozsahu se rozhodnutí napadá a dále namítaný rozpor s právními předpisy nebo nesprávnosti rozhodnutí nebo řízení, jež mu předcházelo.

Odvolání se podává v takovém počtu stejnopisů, aby jeden stejnopis zůstal správnímu orgánu a aby každý účastník dostal jeden stejnopis. Nepodá-li účastník - odvolatel potřebný počet stejnopisů, vyhotoví je na jeho náklady stavební úřad.


Odvolání jen proti odůvodnění rozhodnutí je nepřípustné.

Včas podané a přípustné odvolání má dle ust. § 85 odst. 1 správního řádu odkladný účinek.

Stavební úřad po dni nabytí právní moci územního rozhodnutí doručí žadateli stejnopis písemného vyhotovení územního rozhodnutí opatřený doložkou právní moci spolu s ověřenou grafickou přílohou, stejnopis písemného vyhotovení územního rozhodnutí opatřený doložkou právní moci doručí, jde-li o stavby podle § 15 nebo 16 stavebního zákona, také stavebnímu úřadu příslušnému k povolení stavby.

Rozhodnutí má podle § 93 odst. 1 stavebního zákona platnost 2 roky. Podmínky rozhodnutí o umístění stavby platí po dobu trvání stavby či zařízení, nedošlo-li z povahy věci k jejich konzumaci.



  
 Bc. Jindřich Beneš  
 Vedoucí odboru výstavby a ÚP  
 Městského úřadu Jevíčko

**Toto oznámení musí být vyvěšeno po dobu 15 dnů.**

Vyvěšeno dne: 25.4.2019

Sejmuto dne: .....

Razítko, podpis orgánu, který potvrzuje vyvěšení a sejmutí oznámení.

#### **Poplatek:**

Správní poplatek podle zákona č. 634/2004 Sb., o správních poplatcích položky 17 odst. 1 písm. e) ve výši 1000 Kč byl zaplacen dne 1.4.2019.

#### **Obdrží:**

účastníci (doručenky)

ELPREMONT elektromontáže s.r.o., ČSA č.p. 961, 783 53 Velká Bystrice  
 Správa a údržba silnic Pardubického kraje, Doubravice č.p. 98, 533 53 Pardubice 19  
 Žaneta Komendová, Víška u Jevíčka č.p. 36, 569 43 Jevíčko  
 Luděk Neubauer, Víška u Jevíčka č.p. 43, 569 43 Jevíčko  
 Marie Šumberová, Víška u Jevíčka č.p. 18, 569 43 Jevíčko  
 Eva Chalabalová, Šrámkova č.p. 426/8, Lesná, 638 00 Brno 38  
 Josef Šafář, K. Čapka č.p. 798, 569 43 Jevíčko  
 Kamila Vodáková, K. Čapka č.p. 799, 569 43 Jevíčko  
 VHOS, a. s., Nádražní č.p. 1430/6, Předměstí, 571 01 Moravská Třebová 1  
 Česká telekomunikační infrastruktura a.s., Olšanská č.p. 2681/6, 130 00 Praha 3-Žižkov  
 ČEZ Distribuce a.s., Teplická č.p. 874/8, Děčín IV-Podmokly, 405 02 Děčín 2  
 GridServices, s.r.o., Plynárenská č.p. 499/1, Zábrdovice, 602 00 Brno 2  
 Českomoravská stavební spořitelna, a.s., Vinohradská č.p. 3218/169, 100 00 Praha 10-Strašnice

dotčené orgány státní správy

Městský úřad Moravská Třebová, odbor dopravy, Olomoucká č.p. 2, 571 01 Moravská Třebová 1  
 Městský úřad Moravská Třebová, odbor ŽP, Olomoucká č.p. 2, 571 01 Moravská Třebová 1  
 Městský úřad Moravská Třebová, OVUP památky, Olomoucká č.p. 2, 571 01 Moravská Třebová 1  
 Městský úřad Moravská Třebová, odbor územního plánování, Olomoucká 2, 571 01 Moravská Třebová 1

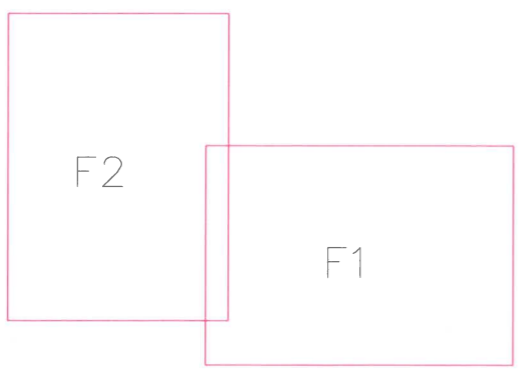
Veřejnou vyhláškou je doručováno účastníkům řízení – vlastníkům následujících pozemků:

- pozemek parc. č. st. 17/1, 19/1, 19/2, 23/2, 32, 33, 41/2, 58, 59/2, 68, parc. č. 1, 28/1, 28/5, 29, 32/2, 33, 37, 40/3, 44, 45, 46, 47/2, 52/1, 52/4, 55/8, 59, 61/2, 61/3, 62/2, 64, 65, 66/1, 69/2, 161/2, 180/3, 180/4, 180/6, 506/7, 506/12, 506/13 v katastrálním území Víška u Jevíčka.





LEGENDA SITUAČNÍCH VÝKRESŮ:

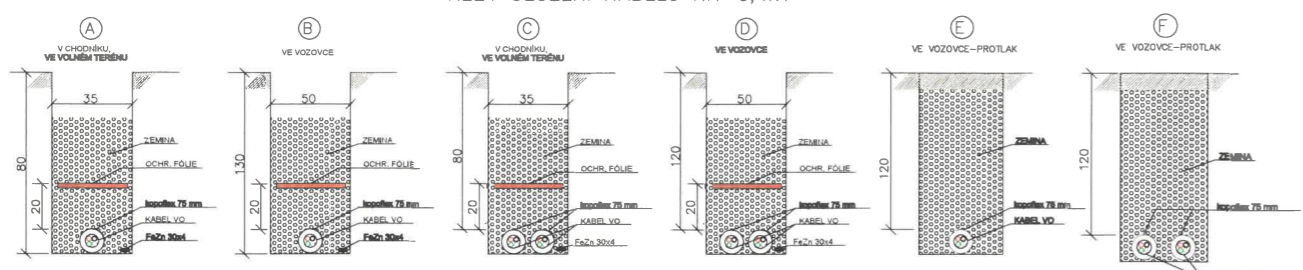


E  
JSTANOVENÍ

ŘÍZENÍ !!!

<b>elpr@mont</b>	
IČ: 260718612, IČD: C226817881	
Věsta Příbram, ČS.A. 961 783 53	
e-mail: info@elpr@mont.cz, www.elpr@mont.cz	
datum	04/2018
ornát	584x840
šřítko	1:500
čís.zak.	10-60-18
tupeň	RS+SP
zobor	čís. výkresu F1
výtisk	č. výkresu F2

ŘEZY ULOŽENÍ KABELŮ NN-0,4kV



LEGENDA OSTATNÍ:

- STÁVAJÍCÍ ASFALTOVÁ KOMUNIKACE
- STÁVAJÍCÍ ZATRAVNĚNÁ PLOCHA
- STÁVAJÍCÍ ŠTĚRKOVÁ PLOCHA
- STÁVAJÍCÍ CHODNÍK (ZÁMKOVÁ DLAŽBA)
- STÁVAJÍCÍ BUDOVY
- STÁVAJÍCÍ BETON
- STÁVAJÍCÍ SVAHY
- STÁVAJÍCÍ KERÉ
- STÁVAJÍCÍ STROMY
- STÁVAJÍCÍ OPLOČENÍ

LEGENDA ELEKTRO:

- PROJEKTOVANÉ KABELOVÉ VEDENÍ VO
- PROJEKTOVANÉ KABELOVÉ VEDENÍ VO
- STÁVAJÍCÍ ROZVADĚČ VO
- PROJEKTOVANÝ STOŽÁR VO
- PROJEKTOVANÁ KABELOVÁ SPOJKA
- STÁVAJÍCÍ VENKOVNÍ VEDENÍ NN-22kV
- STÁVAJÍCÍ KABELOVÉ VEDENÍ NN-0,4kV
- PROJEKTOVANÉ KABELOVÉ VEDENÍ NN-0,4kV
- STÁVAJÍCÍ BETONOVÝ/DŘEVĚNÝ SLOUP
- PROJEKTOVANÁ PŘÍPOJKOVÁ/ROZPOJOVACÍ SKŘÍŇ
- STÁVAJÍCÍ PŘÍPOJKOVÁ/ROZPOJOVACÍ SKŘÍŇ

LEGENDA DALŠÍCH SÍTÍ:

- STÁVAJÍCÍ KABEL O2
- STÁVAJÍCÍ PLYNOVOD
- STÁVAJÍCÍ KANALIZACE
- STÁVAJÍCÍ VODOVOD

Typ svítidel:

- č.1 7 ks PHILIPS BGP202 T25 DM50 /420 (2211 lm; 24 W)
- č.2 23 ks PHILIPS BGP202 T25 DN10 /420 (2260 lm; 24 W)
- č.3 1 ks PHILIPS BGP202 T25 DX10 /420 (2166 lm; 24 W)
- č.4 10 ks PHILIPS BGP243 T25 DN10 /420 (4948 lm; 50.5 W)

- PROSTŘEDÍ DLE ČSN 332000-3c: AB8-VENKOVNÍ PORSTORY, BA5-SKŘÍNĚ A TS
- POLOHU PODZEMNÍCH VEDENÍ A ZAŘÍZENÍ NELZE VYTÝČOVAT ODMĚROVÁNÍM NA VÝKRESE
- PŘESNÉ OZNAČENÍ VŠECH PODZEMNÍCH VEDENÍ NA PLOCHU ZAJISTI INVESTOR PODLE USTANOVENÍ ZÁKONA 200/94 Sb. O ZEMĚMĚŘICTVÍ PŘED ZAHÁJENÍM REALIZACE STAVBY
- PŘED ZAHÁJENÍM VÝKOPOVÝCH PRACÍ JE NUTNÉ VYTÝČENÍ DOTYČNÝCH PODZEMNÍCH ZAŘÍZENÍ !!!

Vedoucí projektant	David Rataj	
Zodpovědný projektant	Jaroslav Loun	
Vypracoval	Jaroslav Loun	
Investor	Obec Víska u Jevíčka	
Místo	Obec Víska u Jevíčka	
Název akce	Obec Víska u Jevíčka – nové VO	
	Nové veřejné osvětlení	
Název výkresu	SITUAČNÍ SCHÉMA	

Datum	04/2018
Farmát	584x840
Měřítka	
Čís.zak.	10-60-18
Stupeň	RS+SP
Soubor	čís. výkresu F1
Výtisk	č. výkresu F1

**elpr@mont**

IČ: 260718612, IČD: C226817881  
Věsta Příbram, ČS.A. 961 783 53  
e-mail: info@elpr@mont.cz, www.elpr@mont.cz

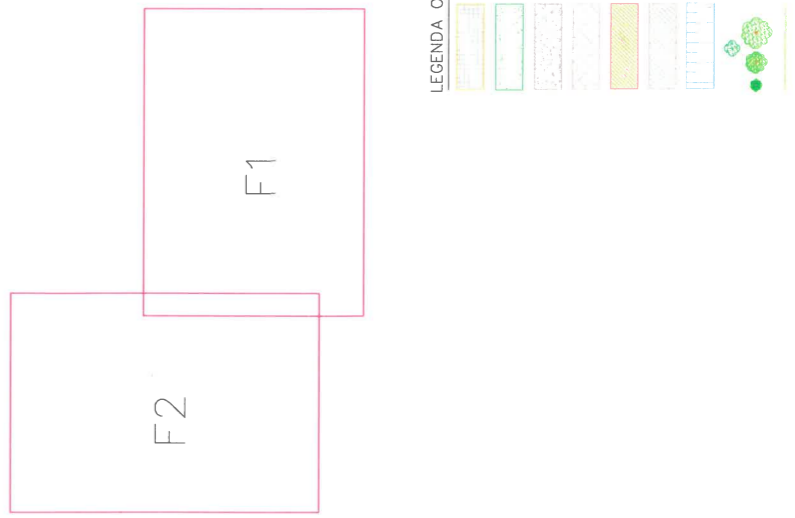




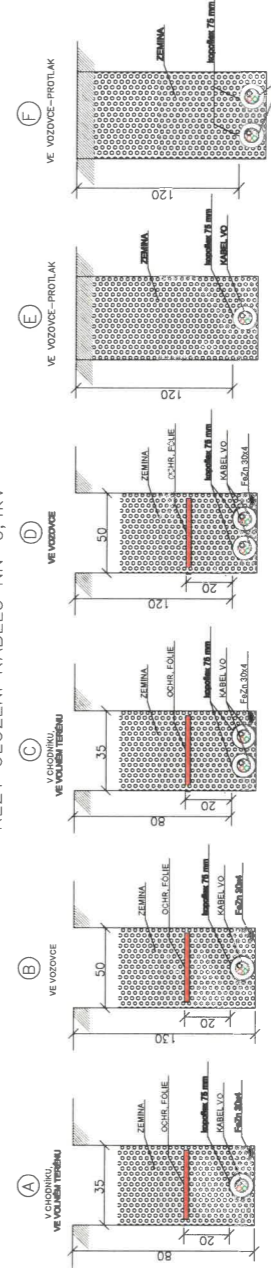
**Typ svítidel:**

- č.1 7 ks PHILIPS BGP202 T25 DM50 /420 (2211 lm; 24 W)
- č.2 23 ks PHILIPS BGP202 T25 DN10 /420 (2260 lm; 24 W)
- č.3 1 ks PHILIPS BGP202 T25 DX10 /420 (2166 lm; 24 W)
- č.4 10 ks PHILIPS BGP243 T25 DN10 /420 (4948 lm; 50.5 W)

LEGENDA SITUAČNÍCH VÝKRESŮ:



ŘEZY ULOŽENÍ KABELŮ NN-0,4kV



LEGENDA OSTATNÍ:

- PROJEKTOVANÉ KABELOVÉ VEDENÍ VO
- PROJEKTOVANÉ KABELOVÉ VEDENÍ VO
- PROJEKTOVANÝ STOŽAR VO
- PROJEKTOVANÁ KABELOVÁ SPOJKA
- PROJEKTOVANÉ KABELOVÉ VEDENÍ NN-0,4kV
- PROJEKTOVANÝ DŘEVĚNÝ SLOUP
- PROJEKTOVANÁ PŘÍPOJKOVÁ/ROZPOJOVACÍ SKŘŇ
- LEGENDA DALŠÍCH SÍTÍ:
- STAVAJÍCÍ KABEL OZ
- STAVAJÍCÍ PLYNOVOD
- STAVAJÍCÍ KANALIZACE
- STAVAJÍCÍ VODOVOD

LEGENDA ELEKTRO:

- PROJEKTOVANÉ KABELOVÉ VEDENÍ VO
- PROJEKTOVANÉ KABELOVÉ VEDENÍ VO
- PROJEKTOVANÝ STOŽAR VO
- PROJEKTOVANÁ KABELOVÁ SPOJKA
- PROJEKTOVANÉ KABELOVÉ VEDENÍ NN-0,4kV
- PROJEKTOVANÝ DŘEVĚNÝ SLOUP
- PROJEKTOVANÁ PŘÍPOJKOVÁ/ROZPOJOVACÍ SKŘŇ
- LEGENDA DALŠÍCH SÍTÍ:
- STAVAJÍCÍ KABEL OZ
- STAVAJÍCÍ PLYNOVOD
- STAVAJÍCÍ KANALIZACE
- STAVAJÍCÍ VODOVOD



- PROSTŘEDÍ DLE ČSN 332000-3c: ABB-VENKOVNÍ PORSTORY, BA5-SKŘŇNĚ A TS
- POLOHU PODZEMNÍCH VEDENÍ A ZAŘÍZENÍ NELZE VYTYČOVAT ODMĚROVÁNÍM NA VÝKRESE
- PŘESNÉ OZNAČENÍ VŠECH PODZEMNÍCH VEDENÍ NA POVRCHU ZAJISTI INVESTITOR PODLE USTANOVENÍ ZÁKONA 200/94 Sb. O ZEMĚMĚŘIČTÍ PŘED ZAHÁJENÍM REALIZACE STAVBY
- PŘED ZAHÁJENÍM VÝKOPŮ PRAŽI JE NEJNĚ VYTYČENÍ DOTYČENÝCH PODZEMNÍCH ZAŘÍZENÍ !!!

Vedoucí projektant: David Rajg	
Zodpovědný projektant: Jaroslav Louh	
Vypracoval: Jaroslav Louh	
Investor: Obec Vřska u Jevíčka	
Místo: Obec Vřska u Jevíčka	
Název akce: Obec Vřska u Jevíčka – nové VO	
Název výkresu: Nové veřejné osvětlení	
SITUAČNÍ SCHEMA	
Výtisk C	
F2	

**epremont**  
 s.r.o.  
 IČO: 252 22 222  
 DIČ: CZ252 22 222  
 Datum: 04/2018  
 Výtisk: 10-60-18  
 Stupeň: PŘÍP-SP  
 Soubor: Vřska u Jevíčka  
 Výtisk: C