

MĚSTSKÝ ÚŘAD MORAVSKÁ TŘEBOVÁ
ODBOR VÝSTAVBY A ÚZEMNÍHO PLÁNOVÁNÍ


nám. T.G.Masaryka 29, 571 01 Moravská Třebová

SPISOVÁ ZN. S MUMT 03352/2018-OVUP4
 NAŠE Č.J.: Č.j. MUMT 13198/2018
 VYŘIZUJE: Ing. Helena Kocumová
 E-MAIL: hkocumova@mtrebova.cz
 TEL.: 461 353 114
 FAX: 461 353 074
 PRACOVIŠTĚ: ul. Olomoucká 2
 DATUM: 30.4.2018

Pardubický kraj
Komenského náměstí 125
530 02 Pardubice

Veřejná vyhláška

ROZHODNUTÍ ÚZEMNÍ ROZHODNUTÍ



Výroková část:

Odbor výstavby a územního plánování Městského úřadu v Moravské Třebové, jako stavební úřad příslušný podle § 13 odst. 1 písm. c) zákona č. 183/2006 Sb., o územním plánování a stavebním řádu (stavební zákon), ve znění pozdějších předpisů (dále jen "stavební zákon"), a zároveň místně příslušný podle § 11 zákona č. 500/2004 Sb., správní řád, ve znění pozdějších předpisů (dále jen správní řád) v územním řízení posoudil podle § 84 až 90 stavebního zákona žádost o vydání rozhodnutí o umístění stavby nebo zařízení (dále jen "rozhodnutí o umístění stavby"), kterou dne 29. 1. 2018 podal **Pardubický kraj, IČO 70892822, Komenského náměstí 125, 530 02 Pardubice** (dále jen "žadatel"), a na základě tohoto posouzení:

- I. **Vydává** podle § 79 a 92 stavebního zákona a § 9 vyhlášky č. 503/2006 Sb., o podrobnější úpravě územního rozhodování, územního opatření a stavebního řádu

rozhodnutí o umístění stavby

Modernizace silnice II/366 Křenov - Zadní Arnoštov

(dále jen "stavba") na pozemcích **parc. č. 280/1, 301/1, 301/3, 382, 420, 426, 427** v katastrálním území Šnekov, **parc. č. 66/3, 66/4, 83, 91, 116/2, 135, 1639/2, 1639/3, 1642/2, 1642/3, 1651/5, 2334, 2335, 2342, 2411, 2414** v katastrálním území Křenov, st. p. 77, **parc. č. 11/1, 11/2, 24/1, 1084, 1134, 1311/1, 1390/1, 2381, 2406, 2407, 2408/1, 2408/2, 2408/3, 2414** v katastrálním území Zadní Arnoštov.

Druh a účel umísťované stavby:

- Jedná se o stavební úpravy (modernizaci) stávající silnice II/366 Křenov - Zadní Arnoštov v k. ú. Křenov, Šnekov a Zadní Arnoštov, v délce 3584 m, spočívající v kompletní obnově živičných vrstev v jednotném šířkovém uspořádání min. 5,50 m v obrusné vrstvě. Předmětem stavebních úprav je i zvýšení únosnosti vozovky, odstranění poruch, případně rozšíření zemního tělesa, obnovení odvodnění (příkopů a propustku), vodorovného a svislého značení a zádržného systému.

Umístění stavby na pozemku:

- Stavba bude umístěná na pozemcích **parc. č. 280/1, 301/1, 301/3, 382, 420, 426, 427** v katastrálním území Šnekov, **parc. č. 66/3, 66/4, 83, 91, 116/2, 135, 1639/2, 1639/3, 1642/2, 1642/3, 1651/5, 2334, 2335, 2342, 2411, 2414** v katastrálním území Křenov, st. p. 77, **parc. č. 11/1, 11/2, 24/1, 1084, 1134, 1311/1, 1390/1, 2381, 2406, 2407, 2408/1, 2408/2, 2408/3, 2414** v katastrálním území Zadní Arnoštov. Začátek úpravy bude na křižovatce se silnicí II/366 v Křenově a konec úpravy cca 11 m před mostem 366-010, kde bude navazovat na již zmodernizovaný úsek.

Určení prostorového řešení stavby:

- *Stavební úpravy budou probíhat na stávající silnici II/366 mezi obcí Křenov a Zadní Arnoštov. Začátek úpravy bude v obci Křenov, na křižovatce se silnicí II/368 a bude v délce cca 500 m procházet zastavěným územím. V další části v délce 2650 m bude trasa vedena v extravilánu, převážně lesními pozemky. Poslední úsek je veden okrajovou částí obce Zadní Arnoštov. První úsek v zástavbě je navržen v šířce 6,0 m s oboustrannými obrubníky. V tomto úseku bude doplněno odvodnění komunikace s vyústěním do volného terénu s předpokládaným následným vsakem. V další části bude komunikace vedena v extravilánu v požadované minimální šířce 5,5 m a s odvodněním do otevřených příkopů, případně do horských vpustí s převedením dešťové vody do volného terénu. Komunikace je navržena v kategorii S 6.5. Stavební úpravy silnice II/366 neovlivní přilehlé objekty, dojde pouze k úpravě stávajících vjezdů a sjezdů na sousední pozemky. Ostatní podrobnosti dle předložené dokumentace stavby.*

Vymezení území dotčeného vlivy stavby:

- *Stavbou a jejím vlivem budou dotčeny pozemky parc. č. 280/1, 301/1, 301/3, 382, 420, 426, 427 v katastrálním území Šnekov, parc. č. 66/3, 66/4, 83, 91, 116/2, 135, 1639/2, 1639/3, 1642/2, 1642/3, 1651/5, 2334, 2335, 2342, 2411, 2414 v katastrálním území Křenov, st. p. 77, parc. č. 11/1, 11/2, 24/1, 1084, 1134, 1311/1, 1390/1, 2381, 2406, 2407, 2408/1, 2408/2, 2408/3, 2414 v katastrálním území Zadní Arnoštov.*

I. Stanoví podmínky pro umístění stavby:

1. Stavba bude umístěna v souladu s grafickou přílohou rozhodnutí, která obsahuje výkres současného stavu území v měřítku katastrální mapy se zakreslením stavebního pozemku, požadovaným umístěním stavby, s vyznačením vazeb a vlivů na okolí, zejména vzdáleností od hranic pozemku a sousedních staveb.
2. Budou dodrženy podmínky uvedené ve vyjádřeních:
 - **ČEZ Distribuce, a.s.** – sdělení zn.: 0100855877 ze dne 9. 1. 2018, vyjádření k PD zn.: 1096516176 ze dne 10. 1. 2018 a souhlas s prováděním činnosti v ochr. pásmu zařízení distr. soustavy zn.: 1096516254 ze dne 10. 1. 2018.
 - **Česká telekomunikační infrastruktura, a.s.** – vyjádření č. j.: 767740/16 ze dne 30. 11. 2016 a stanovení podmínek ochrany sítě elektr. komunikací č. j.: POS Li-72/17 ze dne 13. 2. 2017.
 - **VHOS, a.s.** – vyjádření ze dne 29. 11. 2016 zn.: Ing. Mi/2016/9004390, vyjádření zn.: Ing. ŽA/2017/9004733 ze dne 23. 2. 2017 a vyjádření zn.: Ing. Mi/2018/9005975 ze dne 12. 1. 2018.
3. V případě provádění stavby budou respektovány podmínky orgánu ochrany lesa uvedené v koordinovaném závazném stanovisku Městského úřadu Moravská Třebová, odboru životního prostředí zn.: S MUMT 03408/2017/OZP9 ze dne 3. 3. 2017:
 - *Před započatím prací je žadatel povinen zajistit si souhlas všech vlastníků pozemků určených k plnění funkcí lesa (dále jen "PUPFL"), na nichž bude stavba provedena, a také lesních pozemků, v jejichž ochranném pásmu bude stavba realizována (parcel č. 138/4, 2313 a 2317 v k. ú. Křenov, parcel č. 280/2, 419/1, 1202, 344/1 a 381 v k. ú. Šnekov a parcel č. 3282, 2398, 2387, 2224, 2223, 2219, 2220, 2217, 2214, 2215 a 2216 v k. ú. Zadní Arnoštov).*
 - *Při provádění stavby bude postupováno dle projektové dokumentace a stavebník bude dodržovat ustanovení zákona č. 289/1995 Sb., o lesích a o změně a doplnění některých zákonů ve znění pozdějších předpisů (dále jen zákon o lesích), zejména ustanovení § 13 zákona o lesích.*
 - *Na PUPFL nesmí být ukládány žádné stavební materiály.*
 - *Během provádění stavby nesmí na PUPFL dojít k poškození stromů ani jejich kořenových systémů.*
 - *Žadatel bere na vědomí, že při porušení svých povinností dle ustanovení § 22 zákona o lesích, ponese na své náklady možné riziko poškození stavby, které by mohly v budoucnu způsobit stromy rostoucí na dotčených lesních pozemcích.*
4. V případě provádění stavby budou dodrženy podmínky orgánu ochrany ZPF uvedené v souhlasu k odnětí zemědělské půdy ze ZPF Městského úřadu Moravská Třebová, odboru životního prostředí č. j.: MUMT 06478/2017 ze dne 1. 3. 2017.
5. Dešťová kanalizace navržená v úseku 0,100-0,300 km bude sloužit výlučně k odvádění povrchových vod ze silnice a podle § 12 odst. 3 zákona č. 13/1997 Sb., o pozemních komunikacích, ve znění pozdějších předpisů tak bude součástí této komunikace a nebude vodním dílem ve smyslu § 55 odst. 1 vodního zákona.

6. Pokud bude při zemních pracích třeba odčerpávat podzemní vodu, bude nezbytné získat povolení k nakládání s vodami – k čerpání podzemních vod za účelem snižování jejich hladiny podle § 8 odst. 1 písm. b) č. 3 vodního zákona. Věcně a místně příslušným vodoprávním úřadem k vydání uvedeného povolení je Městský úřad Moravská Třebová – vodoprávní úřad.
7. Stavebník je povinen tento záměr oznámit Archeologickému ústavu v.v.i. - adresa AV ČR, Letenská 4, 118 01 Praha 1 nebo elektronicky na adresu oznameni@arup.cas.cz a umožnit jemu nebo oprávněné organizaci provést na dotčeném území záchranný archeologický výzkum (formulář oznámení – <http://www.arup.cas.cz/cz/pamatkovaochrana/pro-stavebniky.html>).
8. V případě, že v souvislosti s přípravou stavby nebo při jejím provádění dojde k archeologickým nálezům, je stavebník ve smyslu § 23, odst. 7, zákona č. 20/1987 Sb., povinen ihned podat oznámení stavebnímu úřadu a orgánu státní památkové péče, popřípadě Archeologickému ústavu AV ČR Praha a učinit nezbytná opatření, aby nález nebyl poškozen nebo zničen (§ 176 stavebního zákona).
9. Materiál vytěžený během stavební činnosti (nekontaminovaná zemina) musí být použitý ve svém přirozeném stavu pro účely stavby na místě, na kterém byl vytěžen. V opačném případě se jedná o odpad a je nutné s ním nakládat v režimu odpadů se všemi souvisejícími povinnostmi dle zákona o odpadech. V případě navážení zeminy na jiné pozemky by se jednalo o terénní úpravy, které musí být posouzeny nebo povoleny stavebním úřadem.
10. Projektová dokumentace ke stavebnímu povolení bude doplněna o všechny konkrétní a přesné údaje, týkající se nakládání s odpady (katalog. čísla odpadů, jejich jednotlivé kategorie, přibližné množství, způsob nakládání s jednotlivými odpady atd.).
11. Při přípravě projektové dokumentace pro stavební řízení bude respektována připomínka č. 2 uvedená ve stanovisku NIPI Bezbariérové prostředí, o.p.s. ze dne 10. 2. 2017 pod zn.: 125170002.
12. Provedení této stavby je možné jen na základě stavebního povolení, které vydá speciální stavební úřad - silniční správní úřad (MěÚ Moravská Třebová).

Účastníci řízení, na něž se vztahuje rozhodnutí správního orgánu (podle § 85 odst. 1 písm. a) stavebního zákona):

Pardubický kraj, IČO 70892822, Komenského náměstí 125, 530 02 Pardubice

Odůvodnění:

Dne 29. 1. 2018 podal žadatel žádost o vydání rozhodnutí o umístění stavby. Stavební úřad oznámil zahájení územního řízení známým účastníkům řízení a dotčeným orgánům. Současně nařídil ústní jednání na den 27. 3. 2018, o jehož výsledku byl sepsán protokol.

Stavební úřad v provedeném územním řízení přezkoumal předloženou žádost, projednal ji s účastníky řízení a dotčenými orgány a zjistil, že jejím uskutečněním nejsou ohroženy zájmy chráněné stavebním zákonem, předpisy vydanými k jeho provedení a zvláštními předpisy. Umístění stavby je v souladu se schválenou územně plánovací dokumentací a vyhovuje obecným požadavkům na výstavbu.

Stanoviska a vyjádření sdělili:

- **Městský úřad Moravská Třebová, odbor životního prostředí** – koordinované závazné stanovisko zn.: S MUMT 03408/2017/OZP9 ze dne 3. 3. 2017.
- **Městský úřad Moravská Třebová, odbor životního prostředí, orgán ochrany ZPF** – souhlas k odnětí č. j.: MUMT 06478/2017 ze dne 1. 3. 2017.
- **Krajský úřad Pardubického kraje, odbor životního prostředí, oddělení integrované prevence** – vyjádření č. j.: KrÚ 3826/2018 ze dne 17. 1. 2018.
- **Městský úřad Moravská Třebová, odbor dopravy** – závazné stanovisko č. j.: MUMT 06769/2017/OD2 ze dne 3. 3. 2017.
- **Hasičský záchranný sbor Pardubického kraje, územní odbor Svitavy** – závazné stanovisko č. j.: HSPA – 19 - 117/2017 ze dne 10. 3. 2017.
- **Krajská hygienická stanice Pardubického kraje se sídlem v Pardubicích, územní pracoviště Svitavy** – závazné stanovisko zn.: KHSPA 01664/2017/HOK-Sy ze dne 3. 2. 2017.
- **Sekce ekonomická a majetková Ministerstva obrany, odbor ochrany územních zájmů a řízení programů nemovité infrastruktury** – vyjádření sp. zn. 58692/2016-8201-OÚZ-PCE ze dne 20. 12. 2016 a závazné stanovisko sp. zn.: 1307/60431/2017-8201-OÚZ-PCE ze dne 2. 3. 2017.

- **Agentura logistiky, Regionální středisko vojenské dopravy Hradec Králové** – souhlasné stanovisko č. j. MO 18796/2017-5512HK ze dne 31. 1. 2017.
- **Krajské ředitelství policie Pardubického kraje, územní odbor Svitavy, dopravní inspektorát** – souhlas č. j.: KRPE-8372-1/ČJ-2017-170906 ze dne 31. 1. 2017.
- **NIPI Bezbariérové prostředí, o.p.s.** – stanovisko zn.: 125170002 ze dne 10. 2. 2017.
- **Lesy České republiky, s. p.** - vyjádření č. j.: LCR 161/000231/2017 ze dne 24. 2. 2017.
- **ČEZ Distribuce, a.s.** – sdělení zn.: 0100855877 ze dne 9. 1. 2018, vyjádření k PD zn.: 1096516176 ze dne 10. 1. 2018 a souhlas s prováděním činnosti v ochr. pásmu zařízení distr. soustavy zn.: 1096516254 ze dne 10. 1. 2018.
- **Telco Pro Services, a.s.** – sdělení zn.: 0200694044 ze dne 9. 1. 2018.
- **Česká telekomunikační infrastruktura, a.s.** – vyjádření č. j.: 767740/16 ze dne 30. 11. 2016 a stanovení podmínek ochrany sítě elektr. komunikací č. j.: POS Li-72/17 ze dne 13. 2. 2017.
- **T-Mobile Czech Republic a.s.** – vyjádření zn.: E01004/18 ze dne 9. 1. 2018.
- **Vodafone Czech Republic, a.s.** – vyjádření zn.: 180109 – 115066375 ze dne 9. 1. 2018.
- **GridServices, s.r.o.** – stanovisko zn.: 5001418238 ze dne 6. 12. 2016.
- **NET4GAS, s.r.o.** – vyjádření zn.: 9557/16/OVP/N ze dne 30. 11. 2016.
- **VHOS, a.s.** – vyjádření ze dne 29. 11. 2016 zn.: Ing. Mi/2016/9004390, vyjádření zn.: Ing. ŽA/2017/9004733 ze dne 23. 2. 2017 a vyjádření zn.: Ing. Mi/2018/9005975 ze dne 12. 1. 2018.
- **REGAM CZ, s.r.o.** – vyjádření ze dne 5. 12. 2016.
- **Obec Křenov** – vyjádření ze dne 16. 1. 2017, vyjádření ze dne 30. 1. 2017 a ze dne 12. 4. 2017.
- **Město Jevíčko** – vyjádření zn.: INV/7038/2016 ze dne 13. 12. 2016.
- **Povodí Moravy, s. p.** – stanovisko zn.: PM006240/2017-203/Fi ze dne 24. 3. 2017.
- **Regionální muzeum v Litomyšli** – sdělení č. j. RML/252/17/Ne-360 ze dne 12. 4. 2017.

Stavební úřad zajistil vzájemný soulad předložených závazných stanovisek dotčených orgánů vyžadovaných zvláštními předpisy a zahrnul je do podmínek rozhodnutí.

Stavební úřad rozhodl, jak je uvedeno ve výroku rozhodnutí, za použití ustanovení právních předpisů ve výroku uvedených.

Účastníci řízení (podle § 85 odst. 1 písm. b) a odst. 2 písm. a) stavebního zákona):

Obec Křenov, Obec Březina, Město Jevíčko, Ing. Antonín Madzia, Lesy České republiky, s. p., Česká telekomunikační infrastruktura a.s., ČEZ Distribuce, a. s., REGAM CZ, s.r.o., Povodí Moravy, s. p., VHOS, a. s.

Účastníci řízení (podle § 85 odst. 2 písm. b) stavebního zákona):

V souladu s ustanovením § 87 odst. 3 stavebního zákona se v případě řízení s velkým počtem účastníků v oznámení o zahájení řízení a v dalších úkonech řízení účastníci řízení podle § 85 odst. 2 písm. b) stavebního zákona identifikují označením pozemků a staveb evidovaných v katastru nemovitostí přímo dotčených vlivem záměru. Jedná se o tyto pozemky: parc. č. 419/1 v katastrálním území Šnekov, st. p. 4, 5, 6, 7, 8/1, 8/2, 9, 10, 12/1, 12/2, 14, 15/1, 15/2, 16, 81, 87/1, 142, parc. č. 8, 54, 60/1, 61/1, 61/2, 64/2, 138/2, 138/4, 156/3, 156/4, 156/5, 1552/2, 1552/3, 1556/1, 1556/59, 1639/4, 1639/13, 1639/15, 1645/1, 1693/3, 1760/3, 1800/2, 2313, 2315, 2317, 2336, 2338, 2368, 2412, 2413, 2421, 2423, 2424 v katastrálním území Křenov, st. p. 132, 131, 126, 76/2, 75, 162, 151/1, 151/2, parc. č. 2382, 2383, 2384, 2387, 2397, 2388, 2395, 2228, 2226, 2225, 2224, 2223, 2218, 2219, 2217, 2213, 808/4, 808/2, 814/4, 814/3, 1311/3, 1/2, 5, 1447, 11/3, 24/11, 1392/2, 2398, 2403, 2404, 2405, 2409, 2411, 2413, 2416, 2417, 2419, 2420, 2423, 1390/2, 20 v katastrálním území Zadní Arnoštov a dále se jedná o stavby na pozemcích: st. p. 4, 5, 6, 7, 8/1, 8/2, 9, 10, 12/1, 12/2, 14, 15/1, 15/2, 16, 81, 87/1, 142 v katastrálním území Křenov a st. p. 132, 131, 126, 76/2, 75, 162, 151/1, 151/2 v katastrálním území Zadní Arnoštov.

Vypořádání s návrhy a námitkami účastníků:

- *Účastníci neuplatnili návrhy a námitky.*

Vypořádání s vyjádřeními účastníků k podkladům rozhodnutí:

- *Účastníci se k podkladům rozhodnutí nevyjádřili.*

Poučení účastníků:

Proti tomuto rozhodnutí se lze odvolat do 15 dnů ode dne jeho oznámení k odboru majetkovému, stavebního řádu a investic, Krajského úřadu Pardubického kraje podáním u zdejšího správního orgánu.

Odvolání se podává s potřebným počtem stejnopisů tak, aby jeden stejnopis zůstal správnímu orgánu a aby každý účastník dostal jeden stejnopis. Nepodá-li účastník potřebný počet stejnopisů, vyhotoví je správní orgán na náklady účastníka. Odvoláním lze napadnout výrokovou část rozhodnutí, jednotlivý výrok nebo jeho vedlejší ustanovení. Odvolání jen proti odůvodnění rozhodnutí je nepřípustné.

Stavební úřad po dni nabytí právní moci územního rozhodnutí doručí žadateli stejnopis písemného vyhotovení územního rozhodnutí opatřený doložkou právní moci spolu s ověřenou grafickou přílohou, stejnopis písemného vyhotovení územního rozhodnutí opatřený doložkou právní moci doručí, jde-li o stavby podle § 15 nebo 16 stavebního zákona, také stavebnímu úřadu příslušnému k povolení stavby.

Rozhodnutí má podle § 93 odst. 1 stavebního zákona platnost 2 roky. Podmínky rozhodnutí o umístění stavby platí po dobu trvání stavby či zařízení, nedošlo-li z povahy věci k jejich konzumaci.



Helena Kocumová
oprávněná úřední osoba
Ing. Helena Kocumová
referent odboru výstavby
a územního plánování

Přílohy:

Situační výkres (1 x A3)

Poplatek:

Správní poplatek podle zákona č. 634/2004 Sb., o správních poplatcích se nevyměřuje.

Obdrží:

žadatel (dodejka) – účastník podle § 85 odst. 1 písm. a) stavebního zákona

1. Pardubický kraj, IDDS: z28bwu9, sídlo: Komenského náměstí č. p. 125, Pardubice-Staré Město, 530 02 Pardubice 2

účastníci (dodejky) – účastník podle § 85 odst. 1 písm. b) stavebního zákona

2. Obec Křenov, IDDS: wjaa4wz, sídlo: Křenov č. p. 26, 569 22 Křenov

3. Obec Březina, IDDS: 3v4a4fc, sídlo: Březina č. p. 81, 569 23 Březina u Moravské Třebové

4. Město Jevíčko, IDDS: behbdug, sídlo: Palackého nám. č. p. 1, 569 43 Jevíčko

účastníci (dodejky) – účastník podle § 85 odst. 2 písm. a) stavebního zákona

5. Ing. Antonín Madzia, Jistebník č. p. 201, 742 82 Jistebník

6. Lesy České republiky, s. p., IDDS: e8jcfns, sídlo: Přemyslova č. p. 1106/19, Nový Hradec Králové, 500 08 Hradec Králové 8

7. Česká telekomunikační infrastruktura a.s., IDDS: qa7425t, sídlo: Olšanská č. p. 2681/6, 130 00 Praha 3-Žižkov

8. ČEZ Distribuce, a. s., IDDS: v95uqfy, sídlo: Teplická č. p. 874/8, Děčín IV-Podmokly, 405 02 Děčín 2

9. REGAM CZ, s.r.o., IDDS: 2vwsa6v, sídlo: Pobřežní č. p. 249/46, Praha 8-Karlín, 186 00 Praha 86

10. Povodí Moravy, s. p., IDDS: m49t8gw, sídlo: Dřevařská č. p. 932/11, Veveří, 602 00 Brno 2

11. VHOS, a. s., IDDS: r3pgv47, sídlo: Nádražní č. p. 1430/6, Předměstí, 571 01 Moravská Třebová 1

ostatní účastníci (veřejnou vyhláškou) – účastníci podle § 85 odst. 2 písm. b) stavebního zákona

V souladu s ustanovením § 87 odst. 3 stavebního zákona se v případě řízení s velkým počtem účastníků v oznámení o zahájení řízení a v dalších úkonech řízení účastníci řízení podle § 85 odst. 2 písm. b) stavebního zákona identifikují označením pozemků a staveb evidovaných v katastru nemovitostí přímo dotčených vlivem záměru. Jedná se o tyto pozemky: parc. č. 419/1 v katastrálním území Šnekov, st. p. 4, 5, 6, 7, 8/1, 8/2, 9, 10, 12/1, 12/2, 14, 15/1, 15/2, 16, 81, 87/1, 142, parc. č. 8, 54, 60/1, 61/1, 61/2, 64/2, 138/2, 138/4, 156/3, 156/4, 156/5, 1552/2, 1552/3, 1556/1, 1556/59, 1639/4, 1639/13, 1639/15, 1645/1,

1693/3, 1760/3, 1800/2, 2313, 2315, 2317, 2336, 2338, 2368, 2412, 2413, 2421, 2423, 2424 v katastrálním území Křenov, st. p. 132, 131, 126, 76/2, 75, 162, 151/1, 151/2, parc. č. 2382, 2383, 2384, 2387, 2397, 2388, 2395, 2228, 2226, 2225, 2224, 2223, 2218, 2219, 2217, 2213, 808/4, 808/2, 814/4, 814/3, 1311/3, 1/2, 5, 1447, 11/3, 24/11, 1392/2, 2398, 2403, 2404, 2405, 2409, 2411, 2413, 2416, 2417, 2419, 2420, 2423, 1390/2, 20 v katastrálním území Zadní Arnoštov a dále se jedná o stavby na pozemcích: st. p. 4, 5, 6, 7, 8/1, 8/2, 9, 10, 12/1, 12/2, 14, 15/1, 15/2, 16, 81, 87/1, 142 v katastrálním území Křenov a st. p. 132, 131, 126, 76/2, 75, 162, 151/1, 151/2 v katastrálním území Zadní Arnoštov.

dotčené orgány (dodejky)

12. Hasičský záchranný sbor Pardubického kraje, IDDS: 48taa69, sídlo: Teplého č. p. 1526, Zelené Předměstí, 530 02 Pardubice 2
13. Krajská hygienická stanice Pardubického kraje se sídlem v Pardubicích, IDDS: 23wai86, sídlo: U Divadla č. p. 828, Zelené Předměstí, 530 02 Pardubice 2
14. Městský úřad Moravská Třebová, orgán ochrany ovzduší, nám. T. G. Masaryka č. p. 32/29, Město, 571 01 Moravská Třebová 1
15. Městský úřad Moravská Třebová, orgán ochrany ZPF, nám. T. G. Masaryka č. p. 32/29, Město, 571 01 Moravská Třebová 1
16. Městský úřad Moravská Třebová, orgán odpadového hospodářství, nám. T. G. Masaryka č. p. 32/29, Město, 571 01 Moravská Třebová 1
17. Městský úřad Moravská Třebová, orgán státní památkové péče, nám. T. G. Masaryka č. p. 32/29, Město, 571 01 Moravská Třebová 1
18. Městský úřad Moravská Třebová, orgán státní správy lesů, nám. T. G. Masaryka č. p. 32/29, Město, 571 01 Moravská Třebová 1
19. Městský úřad Moravská Třebová, orgán územního plánování, IDDS: fqt4bs, sídlo: nám. T. G. Masaryka č. p. 32/29, Město, 571 01 Moravská Třebová 1
20. Městský úřad Moravská Třebová, silniční správní úřad, nám. T. G. Masaryka č. p. 32/29, Město, 571 01 Moravská Třebová 1
21. Městský úřad Moravská Třebová, vodoprávní úřad, nám. T. G. Masaryka 29, Město, 571 01 Moravská Třebová 1
22. Ministerstvo obrany, sekce ekonomická a majetková, odbor ochrany územních zájmů, IDDS: hjyaavk, sídlo: Tychonova č. p. 221/1, 160 00 Praha 6-Hradčany
23. Krajské ředitelství policie Pardubického kraje, Dopravní inspektorát Svitavy, IDDS: ndihp32, sídlo: Purkyňova č. p. 2, Předměstí, 568 02 Svitavy 2
24. Městský úřad Moravská Třebová, orgán ochrany přírody a krajiny, nám. T. G. Masaryka č. p. 32/29, Město, 571 01 Moravská Třebová 1

ostatní (na vědomí)

25. NIPÍ bezbariérové prostředí, o.p.s., IDDS: 5ec62h6, sídlo: Havlíčkova č. p. 4481/44, 586 01 Jihlava 1
26. Městský úřad Jevíčko, stavební úřad, IDDS: behbdug, sídlo: Palackého nám. 1, 569 43 Jevíčko

Tato písemnost musí být vyvěšena po dobu 15 dnů.

Vyvěšeno dne: 10. 5. 2018

Sejmuto dne: 28. 5. 2018

Razítko a podpis orgánu, který potvrzuje vyvěšení a sejmutí písemnosti.

Městský úřad Jevíčko

Palackého nám. 1

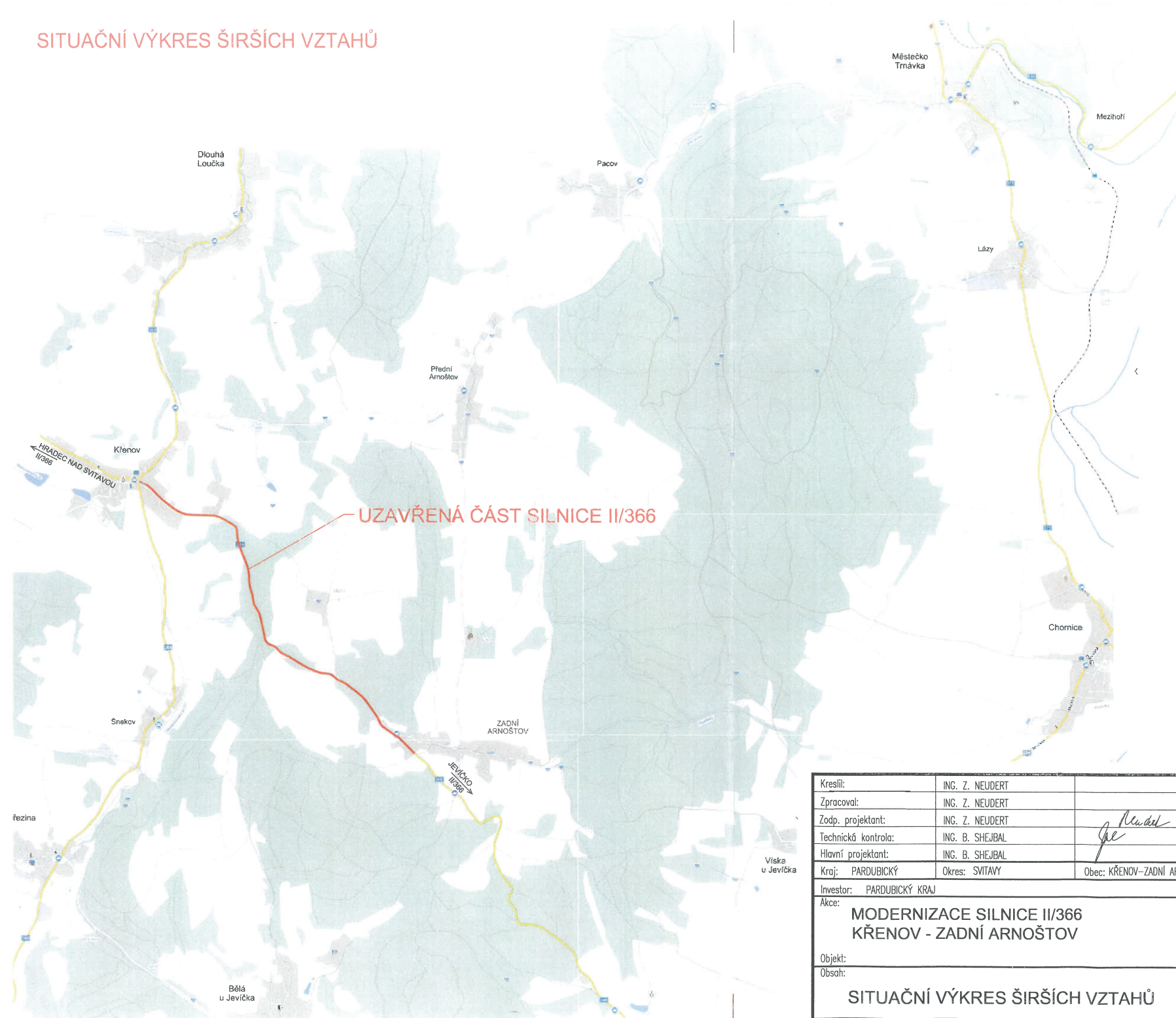
569 43 Jevíčko ①

Obdrží (doporučeně na doručenkou) k vyvěšení:

27. Obec Křenov, Křenov 26, 569 22 Křenov
28. Obec Březina, IDDS: 3v4a4fc, sídlo: Březina č. p. 81, 569 23 Březina u Moravské Třebové
29. Město Jevíčko, IDDS: behbdug, sídlo: Palackého nám. č. p. 1, 569 43 Jevíčko
30. Městský úřad Moravská Třebová, nám. TGM 29, 571 01 Moravská Třebová

SITUAČNÍ VÝKRES ŠIRŠÍCH VZTAHŮ

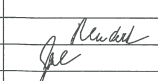
1753



UZAVŘENÁ ČÁST SILNICE II/366



4

Kreslí:	ING. Z. NEUDERT				OPTIMA spol. s r.o. PROJEKTOVÁ, INŽENÝRSKÁ A STAVEBNÍ ČINNOST Žitkova 73B, 566 01 Vysoké Mýto tel.: 465420911 e-mail: info@optima-vm.cz	
Zpracoval:	ING. Z. NEUDERT					
Zodp. projektant:	ING. Z. NEUDERT					
Technická kontrola:	ING. B. SHEJBAL					
Hlavní projektant:	ING. B. SHEJBAL					
Kraj:	PARDUBICKÝ	Okres: SVITAVY	Obec: KŘENOV-ZADNÍ ARNOŠTOV		Stupeň:	DUR
Investor:	PARDUBICKÝ KRAJ		Akce:		Zak. č.:	4192 - 16 - 2
			MODERNIZACE SILNICE II/366 KŘENOV - ZADNÍ ARNOŠTOV		Arch. č.:	3520
Objekt:					Datum:	05/2017
Obsah:			SITUAČNÍ VÝKRES ŠIRŠÍCH VZTAHŮ		Formát:	2 A4
					Měř.:	1:30 000
					Kóty:	M
					Číslo příl. výkresu:	C 1