

# MĚSTSKÝ ÚŘAD JEVÍČKO

## odbor výstavby a územního plánování

Palackého náměstí 1, 569 43 Jevíčko

SPIS. ZN.: OVUP 383/2018-17/G  
Č.J.: OVUP 383/2018-17/2/G  
VYŘIZUJE: oprávněná úřední osoba  
Ing. Lucie Glocová  
E-MAIL: glocova@jevicko.cz  
TEL.: 464620523  
DATUM: 15.3.2018

## ROZHODNUTÍ VEŘEJNOU VYHLÁŠKOU ÚZEMNÍ ROZHODNUTÍ

### Výroková část:

Odbor výstavby a územního plánování Městského úřadu Jevíčko, jako stavební úřad příslušný podle § 13 odst. 1 písm. d) zákona č. 183/2006 Sb., o územním plánování a stavebním řádu (stavební zákon), ve znění pozdějších předpisů (dále jen "stavební zákon"), v územním řízení posoudil podle § 84 až 90 stavebního zákona žádost o vydání rozhodnutí o umístění stavby nebo zařízení (dále jen "rozhodnutí o umístění stavby"), kterou dne 23.1.2018 podala

**P-D Refractories CZ a.s., Nádražní 218, 679 63 Velké Opatovice, IČ 16343409 – zastoupená firmou JAFIS s.r.o., Moravská 786, 570 01 Litomyšl, IČ 25963244**

(dále jen "žadatel"), a na základě tohoto posouzení:

- I. **Vydává** podle § 79 a 92 stavebního zákona a § 9 vyhlášky č. 503/2006 Sb., o podrobnější úpravě územního rozhodování, územního opatření a stavebního řádu

### rozhodnutí o umístění stavby

#### Plynofikace areálu Březina

(dále jen "stavba") na pozemku parc. č. 879/1 (trvalý travní porost), parc. č. 879/3 (orná půda), parc. č. 880 (ostatní plocha), parc. č. 881 (ostatní plocha), parc. č. 882/2 (trvalý travní porost), parc. č. 909/4 (trvalý travní porost), parc. č. 909/6 (orná půda), parc. č. 976/12 (ostatní plocha), parc. č. 977 (ostatní plocha) v katastrálním území Bělá u Jevíčka, parc. č. 309 (lesní pozemek), parc. č. 310/1 (lesní pozemek), parc. č. 310/8 (lesní pozemek), parc. č. 310/11 (ostatní plocha), parc. č. 310/12 (ostatní plocha), parc. č. 310/13 (ostatní plocha), parc. č. 310/14 (ostatní plocha), parc. č. 310/15 (ostatní plocha), parc. č. 310/16 (ostatní plocha), parc. č. 310/18 (lesní pozemek), parc. č. 351 (lesní pozemek), parc. č. 352 (ostatní plocha) v katastrálním území Malonín, parc. č. 2/2 (ostatní plocha), parc. č. 4/1 (ostatní plocha), parc. č. 4/6 (ostatní plocha), parc. č. 4/8 (ostatní plocha), parc. č. 237/1 (zahrada), parc. č. 238/1 (ostatní plocha), parc. č. 1221/2 (ostatní plocha), parc. č. 1255/15 (ostatní plocha), parc. č. 1255/20 (ostatní plocha), parc. č. 1255/29 (ostatní plocha), parc. č. 1255/36 (ostatní plocha), parc. č. 1255/37 (ostatní plocha), parc. č. 1568/13 (ostatní plocha), parc. č. 1568/14 (ostatní plocha), parc. č. 1568/16 (ostatní plocha), parc. č. 1568/18 (ostatní plocha), parc. č. 1569/2 (ostatní plocha), parc. č. 1569/4 (ostatní plocha), parc. č. 1569/8 (ostatní plocha), parc. č. 1774/2 (vodní plocha), parc. č. 1776/2 (ostatní plocha), parc. č. 1776/7 (ostatní plocha), parc. č. 1776/8 (ostatní plocha), parc. č. 1776/9 (ostatní plocha), parc. č. 1776/12 (ostatní plocha), parc. č. 1776/13 (ostatní plocha), parc. č. 1776/14 (ostatní plocha), parc. č. 1777/8 (ostatní plocha), parc. č. 2069 (trvalý travní porost), parc. č. 2111 (ostatní plocha), parc. č. 2149 (trvalý travní porost), parc. č. 2407 (trvalý travní porost), parc. č. 2408 (ostatní plocha), parc. č. 2412 (ostatní plocha), parc. č. 2416 (vodní plocha), parc. č. 2427 (ostatní plocha), parc. č. 2460 (trvalý travní porost) v katastrálním území Březina u Moravské Třebové.

Druh a účel umísťované stavby:

- Jedná se o potrubní liniiovou stavbu plynovodu v zemi. Nový STL plynovod bude napojen na stávající STL potrubí PE DN 90 před domem č. p. 107 v obci Bělá u Jevíčka. Kolmo přes státní

silnici III/36612 a přes travnatý svažité pozemek bude pokračovat na parcelu č. 879/1 v k. ú. Bělá u Jevíčka, kde se ve vzdálenosti cca 18 m od silnice lomí. Plynovod dále pokračuje loukami souběžně se státní silnicí a stávajícím vrchním vedením VN směrem k lesům mezi obcemi Bělá u Jevíčka a Březina. Trasa plynovodu je dále navržena přes příjezdovou cestu k neprovozovanému dolu Juliána. V blízkosti státní silnice se plynovod lomí a pokračuje přes lesní pozemek - souběžně se stávajícím vodovodním potrubím směrem k oplocení parc. č. 310/7 v k.ú. Malonín. Před oplocením se trasa opět lomí a pokračuje svažitém lesním pozemkem k další lesní cestě, vedoucí nad oploceným pozemkem. Touto lesní cestou je plynovod doveden k louce, přes kterou je navržena trasa do obce Březina. V obci Březina nový plynovod kříží vodní tok Malonínský potok a státní silnici II/368. V intravilánu obce je plynovod navržena ve zpevněné asfaltové ploše před autobusovou zastávkou a dále pokračuje okolo kostela přes vedlejší místní komunikaci do nezpevněné plochy a prostoru mezi č. p. 12 a č. p. 13. Touto zatravněnou cestou je plynovod veden kolem č. p. 16 a č. p. 18. Před č. p. 74 a 72 je plynovod navržena v místní živičné komunikaci, v křižovatce před č. p. 72 se trasa plynovodu lomí a pokračuje směrem k příjezdové cestě do areálu Divize D06 - pálení Anna. Plynovod je navržena z materiálu PE 100 SDR 17,6 DN 110\*6,3 mm v celkové délce 2 689 m.

- Na plynovod je navržena STL plynovodní přípojka vedoucí k areálu Březina. Trasa přípojky je vedena krajem příjezdové cesty k areálu. Před parkovištěm pro areál odbočuje přípojka z příjezdové cesty. Krajem parkoviště a podél oplocení je potrubí dovedeno k místu navrženo piliře pro osazení HUP. Plynovodní přípojka je navržena z materiálu PE 100 SDR 17,6 DN 110\*6,3 mm v celkové délce 1 161 m.
- Další podrobnosti řeší projektová dokumentace stavby.

Umístění stavby na pozemku:

- na výše uvedených pozemcích dle situačních výkresů č. C2.01, C2.02, C2.03, C2.04, C2.05, C2.06, C2.07 předložené projektové dokumentace.

Určení prostorového řešení stavby:

- Podzemní plynovod a podzemní plynovodní přípojka.

Vymezení území dotčeného vlivy stavby.

- parc. č. 879/1, 879/3, 880, 881, 882/2, 909/4, 909/6, 976/12, 977, 909/1, 909/5, 910/8, 910/7, parc. č. st 123, 129, 126 v katastrálním území Bělá u Jevíčka,
- parc. č. 309, 310/1, 310/8, 310/11, 310/12, č. 310/13, 310/14, 310/15, 310/16, 310/18, 351, 352, 310/7, 350/12, 299, parc. č. st. 55, 35, 34 v katastrálním území Malonín,
- parc. č. 2/2, 4/1, 4/6, 4/8, 237/1, 238/1, 1221/2, 1255/15, 1255/20, 1255/29, 1255/36, 1255/37, 1568/13, 1568/14, 1568/16, 1568/18, 1569/2, 1569/4, 1569/8, 1774/2, 1776/2, 1776/7, 1776/8, 1776/9, 1776/12, 1776/13, 1776/14, 1777/8, 2069, 2111, 2149, 2407, 2408, 2412, 2416, 2427, 2460, 2077, 2078, 1255/28, 2200, 1245/4, 2268, 201/2, 202/2, 1255/24, 193, 1255/25, 51, 208, 210/2, 210/1, 224, 229/1, 231/1, 231/2, 232/1, 236, 231/3, 231/5, 239/1, 239/2, 246, 247, 248/1, 254, 1569/3, 22/5, 22/2, 3/2, 21, parc. č. st. 29/2, 30, 26, 75, 25/1, 19, 16, 15, 13, 10, 3, 97, 204/3 v katastrálním území Březina u Moravské Třebové.

## II. Stanoví podmínky pro umístění stavby:

1. Stavba bude umístěna v souladu s grafickou přílohou rozhodnutí, která obsahuje výkres současného stavu území se zakreslením stavebního pozemku, požadovaným umístěním stavby, s vyznačením vazeb a vlivů na okolí, zejména vzdáleností od hranic pozemku a sousedních staveb.
2. Použité mechanismy budou v dobrém technickém stavu a zabezpečeny tak, aby případné úniky provozních náplní nekontaminovaly půdu ani povrchové a podzemní vody.
3. Zařízení staveniště bude umístěno v dostateční vzdálenosti od koryta vodního toku. Nebude zde skladován stavební nebo jiný materiál, ropné ani jiné látky, okolní pozemky nebudou znečišťovány.
4. Provedení prací je nutné provést způsobem, který by minimalizoval zásah do kořenového systému dřevin.
5. Stromy, včetně kořenové zóny, je nutno chránit před mechanickým poškozením (především před poškozením stavebními stroji). V kořenové zóně se nesmí provádět navážka zeminy ani jiného materiálu.

6. Případné kácení dřevin rostoucích mimo les nezbytných pro realizaci stavby bude provedeno v období vegetačního klidu před hnízděním ptáků, tj. od října do března.
7. Před započítáním prací je žadatel povinen zajistit si souhlas všech vlastníků pozemků určených k plnění funkcí lesa (dále jen „PUPFL“), na nichž bude stavba provedena, a také lesních pozemků, v jejichž ochranném pásmu bude stavba realizována (parcel č. 309, 310/1, 310/18, 310/20 a 311 v k. ú. Malonín a parcel č. 848, 855, 879/2, 879/5, 883, 887, 892, 893, 894, 895, 896, 897, 908 a 909/2 v k. ú. Bělá u Jevíčka).
8. Při provedení stavby bude postupováno dle projektové dokumentace a stavebník bude dodržovat ustanovení zákona č. 289/1995 Sb., o lesích a o změně a doplnění některých zákonů ve znění pozdějších předpisů (dále jen zákon o lesích) zejména ustanovení § 13 zákona o lesích.
9. Na PUPFL nesmí být ukládány žádné stavební materiály.
10. Během provádění stavby nesmí na PUPFL dojít k poškození stromů ani jejich kořenových systémů.
11. Žadatel (investor) bere na vědomí, že při porušení svých povinností dle ustanovení § 22 zákona o lesích, ponese na své náklady možné riziko poškození stavby, které by mohly v budoucnu způsobit stromy rostoucí na dotčených lesních pozemcích.
12. Při stavebních pracích musí být stavební materiál ukládán tak, aby nemohlo dojít k jeho erozivnímu smyvu do koryta toku.
13. Stavební činnostmi nesmí být narušeno nebo znečištěno koryto vodního toku.
14. Stavebník je povinen tento záměr oznámit Archeologickému ústavu v. v. i. – adresa AV ČR, Letenská 4, 118 01 Praha 1 nebo elektronicky na adresu [oznameni@arup.cas.cz](mailto:oznameni@arup.cas.cz) a umožnit jemu nebo oprávněné organizaci provést na dotčeném území záchranný archeologický výzkum.
15. V případě, že v souvislosti s přípravou stavby nebo při jejím provádění dojde k archeologickým nálezům, je stavebník povinen ihned podat oznámení stavebnímu úřadu a orgánu státní památkové péče, popřípadě Archeologickému ústavu AV ČR Praha a učinit nezbytná opatření, aby nález nebyl poškozen nebo zničen a práce okamžitě přerušit.
16. Budou dodrženy podmínky vyjádření České telekomunikační infrastruktury a.s. – ze dne 27.3.2017 pod č.j. 572005/17 a ze dne 2.1.2018 pod č.j. 0101 POS JP 2018.
17. Budou dodrženy podmínky vyjádření VHOS, a.s. – ze dne 4.4.2017 pod zn. Ing. ŽA/2017/9004894 a ze dne 21.12.2017 pod zn. Ing.Mi/2017/9005904.
18. Budou dodrženy podmínky vyjádření ČEZ Distribuce, a.s. – ze dne 13.1.2017 pod zn. 1096072141 a sdělení ze dne 14.12.2017 pod zn. 0100847806.
19. Budou dodrženy podmínky stanoviska Gridservices, s.r.o. – ze dne 30.1.2018 zn. 5001659754.
20. Při akci dojde k omezení bezpečnosti a plynulosti silničního provozu na silnici III/36612 v k.ú. Bělá u Jevíčka a Březina a sil. II/368 s MK v k.ú. Březina, proto bude třeba zhotovitelem místa zásahu označit přenosným dopravním značením podle „Stanovení přechodné úpravy provozu na pozemních komunikacích“, která vydává příslušný silniční správní úřad, na základě stanoviska Krajského ředitelství policie Pardubického kraje, dopravního inspektorátu, územního odboru Svitavy jako dotčený orgán ve smyslu § 77, odstavce 2, písmeno b) zákona č. 361/2000 Sb., o provozu na pozemních komunikacích v platném znění.
21. Žádost o stanovení dopravního značení, které vydá příslušný úřad po předložení písemného stanoviska PČR musí obsahovat důvod a přesné určení dopravního omezení, dobu trvání omezení a zodpovědnou osobu za instalaci dopravního značení.
22. V žádostech musí být mimo jiné uvedeno, o jakou komunikaci se jedná – třída, číslo. U místní komunikace kategorie a parcelní číslo.
23. Při stavbě nesmí dojít k narušení nebo poškození součástí, příslušenství a okolních objektů. Případné nečistoty musí být z komunikace neprodleně odstraněny.
24. V případě zásahu do komunikace nebo jejího příslušenství musí být po skončení prací vše uvedeno do původního stavu.
25. Překážky na komunikaci musí být za snížené viditelnosti označeny a osvětleny světlem oranžové barvy. V případě výkopu bude pracovní místo dále vybaveno ochranným zařízením dle čl. 4.5 TP66, odpovídajícím hloubce výkopu, které bude chránit všechny účastníky silničního provozu proti pádu.
26. Budou dodrženy podmínky souhlasu Lesů České republiky, s.p. - ze dne 7.11.2017 č.j. LCR161/001280/2017.

27. Budou dodrženy podmínky stanoviska Povodí Moravy, s.p. - ze dne 2.10.2017 zn. PM048551/2017-203/Pe.
28. Po dokončení stavby budou všechny pozemky uvedeny do původního stavu.
29. Po dokončení stavby bude třeba na stavbu získat kolaudační souhlas od Odboru výstavby a územního plánování Městského úřadu Jevíčko, v souladu s § 122 stavebního zákona.

Účastníci řízení dle § 27 odst. 1 správního řádu, na něž se vztahuje rozhodnutí správního orgánu:

P-D Refractories CZ a.s., IČ 16343409, Nádražní 218, 679 63 Velké Opatovice  
JAFIS s.r.o., IČ 25963244, Moravská 786, 570 01 Litomyšl  
Obec Bělá u Jevíčka, IČ 00484164, Bělá u Jevíčka 7, 569 43 Bělá u Jevíčka  
Obec Březina, IČ 00276472, Březina 81, 569 23 Březina  
Státní pozemkový úřad, IČ 01312774, Husinecká 1024/11a, 130 00 Praha  
Povodí Moravy, s.p., IČ 70890013, Dřevařská 932/11, 602 00 Brno  
Lesy České republiky, s.p., Hradec Králové, IČ 42196451, Přemyslova 1106/19, 500 08 Hradec Králové  
Správa a údržba silnic Pardubického kraje, IČ 00085031, Doubravice 98, 533 53 Pardubice  
Úřad pro zastupování státu ve věcech majetkových, IČ 69797111, Rašínovo nábřeží 390/42, 128 00 Praha  
Horymír Kouřil, nar. 22.5.1955, Okružní II 253, 569 43 Jevíčko  
Mojmír Kouřil, nar. 25.7.1979, Bělá u Jevíčka 10, 569 43 Bělá u Jevíčka  
ČEZ Distribuce a.s., IČ 24729035, Teplická 874/8, 405 02 Děčín  
GridServices, s.r.o., IČ 27935311, Plynárenská 499/1, 602 00 Brno  
VHOS, a. s., IČ 48172901, Nádražní 1430/6, 571 01 Moravská Třebová  
Česká telekomunikační infrastruktura a.s., IČ 04084063, Olšanská 2681/6, 130 00 Praha

### **Odůvodnění:**

Dne 23.1.2018 podal žadatel žádost o vydání rozhodnutí o umístění stavby.

Stavební úřad oznámil zahájení územního řízení známým účastníkům řízení, veřejnosti a dotčeným orgánům. Současně podle ustanovení § 87 odst. 1 stavebního zákona upustil od ústního jednání, protože mu byly dobře známy poměry v území a žádost poskytovala dostatečný podklad pro posouzení záměru, a stanovil, že ve lhůtě do 15 dnů od doručení tohoto oznámení mohou účastníci řízení uplatnit své námítky a dotčené orgány svá závazná stanoviska. Účastníkům řízení také poskytl lhůtu 5 dnů od uplynutí výše uvedené lhůty dle § 36 odst. 3 správního řádu k vyjádření se k podkladům rozhodnutí.

Stavební úřad v provedeném územním řízení přezkoumal předloženou žádost, projednal ji s účastníky řízení, veřejností a dotčenými orgány a zjistil, že jejím uskutečněním nejsou ohroženy zájmy chráněné stavebním zákonem, předpisy vydanými k jeho provedení a zvláštními předpisy. Umístění stavby je v souladu se schválenou územně plánovací dokumentací a vyhovuje obecným požadavkům na výstavbu.

Stanoviska sdělili:

- Městský úřad Moravská Třebová, odbor ŽP, Olomoucká č.p. 2, 571 01 Moravská Třebová 1
- Hasičský záchranný sbor Pardubického kraje, ÚO Svitavy, Olbrachtova č.p. 37, 568 02 Svitavy
- Český báňský úřad, OBÚ pro území krajů Královéhradeckého a Pardubického, Kozí č.p. 748/4, 110 00 Praha 1-Staré Město
- Policie ČR, Dopravní inspektorát, Purkyňova č.p.2, 568 02 Svitavy 2
- Krajský úřad Pardubického kraje, odbor ŽP a zemědělství, Komenského náměstí č.p. 125, 532 11 Pardubice

Stavební úřad zajistil vzájemný soulad předložených závazných stanovisek dotčených orgánů vyžadovaných zvláštními předpisy a zahrnul je do podmínek rozhodnutí.

Stavební úřad v proběhlém řízení posuzoval především soulad umístění a provedení stavby s cíli a úkoly územního plánování, zejména s plánovací dokumentací, urbanistické a architektonické začlenění stavby do území, zachování civilizačních, kulturních a přírodních hodnot v území, ochranu veřejného zdraví a životního prostředí, napojení stavby na veřejnou a dopravní infrastrukturu, ochranu práv a právem

chráněných zájmů vztahujících se k nemovitostem a užívání stavby osobami s omezenou schopností pohybu a orientace a dospěl k následujícímu:

- Umisťovaná stavba je v souladu s platnými územními plány obcí Bělá u Jevíčka a Březina.
- Architektonické zpracování projektové dokumentace (vzhled stavby) stavební úřad posoudil a nenašel architektonický důvod, pro který by nebylo možné tuto stavbu umístit a následně realizovat.
- Stavba je umisťována do země. Tím je zcela začleněna do území a jsou zachovány civilizační, kulturní a i přírodní hodnoty, jelikož stavba nebude narušovat vzhled okolní zástavby. Je realizována s ohledem na zdroje a jiné přírodní hodnoty, které mohly být umístěním stavby dotčeny.
- Umisťovaná stavba bude napojena na stávající veřejnou infrastrukturu.
- Umístěním stavby nedojde k zásadnímu omezení vlastnických a věcných práv ostatních účastníků řízení. Stavební úřad přezkoumával otázku rovnosti účastníků řízení, míru ovlivnění sousední nemovitosti a s tím spojený zásah do práv jejich majitelů a došel k závěru, že stavba svým charakterem nijak nevybočuje z okolní zástavby a není atypická svým uspořádáním.

Stavební úřad rozhodl, jak je uvedeno ve výroku rozhodnutí, za použití ustanovení právních předpisů ve výroku uvedených.

Účastníci řízení - další dotčené osoby:

- Vlastníci pozemků: parc. č. 909/1, 909/5, 910/8, 910/7, parc. č. st. 123, 129, 126 v katastrálním území Bělá u Jevíčka; parc. č. 310/7, 350/12, 299, parc. č. st. 55, 35, 34 v katastrálním území Malonín; parc. č. 2077, 2078, 1255/28, 2200, 1245/4, 2268, 201/2, 202/2, 1255/24, 193, 1255/25, 51, 208, 210/2, 210/1, 224, 229/1, 231/1, 231/2, 232/1, 236, 231/3, 231/5, 239/1, 239/2, 246, 247, 248/1, 254, 1569/3, 22/5, 22/2, 3/2, 21, parc. č. st. 29/2, 30, 26, 75, 25/1, 19, 16, 15, 13, 10, 3, 97, 204/3 v katastrálním území Březina u Moravské Třebové.

Vypořádání s návrhy a námitkami účastníků:

- Účastníci neuplatnili návrhy a námítky.

Vypořádání s vyjádřeními účastníků k podkladům rozhodnutí:

- Účastníci se k podkladům rozhodnutí nevyjádřili.

Pro rozhodnutí ve věci měl stavební úřad následující podklady:

- 4 pare projektové dokumentace stavby obsahující výkresovou, textovou a dokladovou část;
- vyjádření správců sítí technického vybavení;
- stanoviska a vyjádření dotčených orgánů:
  - Městský úřad Moravská Třebová, odbor ŽP, Olomoucká č.p. 2, 571 01 Moravská Třebová ,
  - Hasičský záchranný sbor Pardubického kraje, ÚO Svitavy, Olbrachtova č.p. 37, 568 02 Svitavy,
  - Český báňský úřad, OBÚ pro území krajů Královéhradeckého a Pardubického, Kozi č.p. 748/4, 110 00 Praha 1-Staré Město,
  - Policie ČR, Dopravní inspektorát, Purkyňova č.p.2, 568 02 Svitavy 2,
  - Krajský úřad Pardubického kraje, odbor ŽP a zemědělství, Komenského náměstí č.p. 125, 532 11 Pardubice;
- souhlasy vlastníků dotčených pozemků a staveb na nich;
- jiná rozhodnutí.

### **Poučení účastníků:**

Proti tomuto rozhodnutí lze podle ust. § 81 odst. 1 a § 83 odst. 1 správního řádu podat odvolání, a to do 15 dnů ode dne jeho oznámení, ke Krajskému úřadu Pardubického kraje, odboru majetkovému, stavebního řádu a investic, které o odvolání rozhodne, a to cestou Městského úřadu Jevíčko, odboru výstavby a územního plánování, u něhož se odvolání podává.

Lhůta pro podání odvolání se počítá ode dne následujícího po doručení písemného vyhotovení rozhodnutí, nejpozději však po uplynutí desátého dne ode dne, kdy bylo nedoručené a uložené rozhodnutí připraveno k vyzvednutí.

V odvolání se uvede, v jakém rozsahu se rozhodnutí napadá a dále namítaný rozpor s právními předpisy nebo nesprávnosti rozhodnutí nebo řízení, jež mu předcházelo.

Odvolání se podává v takovém počtu stejnopisů, aby jeden stejnopis zůstal správnímu orgánu a aby každý účastník dostal jeden stejnopis. Nepodá-li účastník - odvolatel potřebný počet stejnopisů, vyhotoví je na jeho náklady stavební úřad.


Odvolání jen proti odůvodnění rozhodnutí je nepřípustné.

Včas podané a přípustné odvolání má dle ust. § 85 odst. 1 správního řádu odkladný účinek.

Stavební úřad po dni nabytí právní moci územního rozhodnutí doručí žadateli stejnopis písemného vyhotovení územního rozhodnutí opatřený doložkou právní moci spolu s ověřenou grafickou přílohou, stejnopis písemného vyhotovení územního rozhodnutí opatřený doložkou právní moci doručí také místně příslušnému obecnímu úřadu, pokud není stavebním úřadem, a jde-li o stavby podle § 15 nebo 16 stavebního zákona, také stavebnímu úřadu příslušnému k povolení stavby.

Rozhodnutí má podle § 93 odst. 1 stavebního zákona platnost 2 roky. Podmínky rozhodnutí o umístění stavby platí po dobu trvání stavby či zařízení, nedošlo-li z povahy věci k jejich konzumaci.



  
Bc. Jindřich Beneš  
Vedoucí odboru výstavby a ÚP  
Městského úřadu Jevíčko

**Toto oznámení musí být vyvěšeno po dobu 15 dnů.**

Vyvěšeno dne: 15. 3. 2018

Sejmuto dne: .....

Razítko, podpis orgánu, který potvrzuje vyvěšení a sejmutí oznámení.

#### **Poplatek:**

Správní poplatek podle zákona č. 634/2004 Sb., o správních poplatcích položky 17 odst. 1 písm. e) ve výši 1000 Kč byl zaplacen dne 2.2.2018.

#### **Obdrží:**

účastníci (doručenky)

JAFIS s.r.o., Moravská č.p. 786, 570 01 Litomyšl-Město

Obec Bělá u Jevíčka, Bělá u Jevíčka č.p. 7, 569 43 Jevíčko

Obec Březina, Březina č.p. 81, 569 23 Březina u Moravské Třebové

Státní pozemkový úřad, Husinecká č.p. 1024/11a, 130 00 Praha 3-Žižkov

Povodí Moravy, s.p., Dřevařská č.p. 932/11, Veveří, 602 00 Brno 2

Lesy České republiky, s.p., Hradec Králové, Přemyslova č.p. 1106/19, Nový Hradec Králové, 500 08 Hradec Králové 8

Správa a údržba silnic Pardubického kraje, Doubravice č.p. 98, 533 53 Pardubice 19

Úřad pro zastupování státu ve věcech majetkových, Rašínovo nábřeží č.p. 390/42, Nové Město, 128 00 Praha 28

Horymír Kouřil, Okružní II č.p. 253, 569 43 Jevíčko

Mojmír Kouřil, Bělá u Jevíčka č.p. 10, 569 43 Jevíčko

ČEZ Distribuce a.s., Teplická č.p. 874/8, Děčín IV-Podmokly, 405 02 Děčín 2

GridServices, s.r.o., Plynárenská č.p. 499/1, Zábrdovice, 602 00 Brno 2

VHOS, a. s., Nádražní č.p. 1430/6, Předměstí, 571 01 Moravská Třebová 1

Česká telekomunikační infrastruktura a.s., Olšanská č.p. 2681/6, 130 00 Praha 3-Žižkov

## dotčené orgány státní správy

Městský úřad Moravská Třebová, odbor dopravy, Olomoucká č.p. 2, 571 01 Moravská Třebová I  
Městský úřad Moravská Třebová, odbor územního plánování, Olomoucká 2, 571 01 Moravská Třebová I  
Městský úřad Moravská Třebová, odbor ŽP, Olomoucká č.p. 2, 571 01 Moravská Třebová I  
Městský úřad Moravská Třebová, OVUP památky, Olomoucká č.p. 2, 571 01 Moravská Třebová I  
Hasičský záchranný sbor Pardubického kraje, ÚO Svitavy, Olbrachtova č.p. 37, 568 02 Svitavy  
Český báňský úřad, OBÚ pro území krajů Královéhradeckého a Pardubického, Kozí č.p. 748/4, 110 00  
Praha 1-Staré Město  
Policie ČR, Dopravní inspektorát, Purkyňova č.p.2, 568 02 Svitavy 2  
Krajský úřad Pardubického kraje, odbor ŽP a zemědělství, Komenského náměstí č.p. 125, 532 11  
Pardubice

## účastníci, kterým je doručováno veřejnou vyhláškou

Vlastníci pozemků: parc. č. 909/1, 909/5, 910/8, 910/7, parc. č. st 123, 129, 126 v k. ú. Bělá u Jevíčka;  
parc. č. 310/7, 350/12, 299, parc. č. st. 55, 35, 34 v k. ú. Malonín; parc. č. 2077, 2078, 1255/28, 2200,  
1245/4, 2268, 201/2, 202/2, 1255/24, 193, 1255/25, 51, 208, 210/2, 210/1, 224, 229/1, 231/1, 231/2,  
232/1, 236, 231/3, 231/5, 239/1, 239/2, 246, 247, 248/1, 254, 1569/3, 22/5, 22/2, 3/2, 21, parc. č. st. 29/2,  
30, 26, 75, 25/1, 19, 16, 15, 13, 10, 3, 97, 204/3 v k. ú. Březina u Moravské Třebové.

# STL PLYNOVOD PE 100 SDR 17,6 dn 110 - dl. 2689m



ZVALÝ TRAVNÍ POROST  
ŽNÁ PŮDA

UCHRANĚNÉ PÁSMO PZ - Koutří Hornymlr, Koutří Mojmítr

UCHRANĚNÉ PÁSMO PZ - Obec Březina

UCHRANĚNÉ PÁSMO PZ - ČR, Lesy ČR

ESNÍ POZEMEK DO 50m od stavby - Koutří Hornymlr, Koutří Mojmítr, Soňa Havlíčková, Věroslav Továrek

ESNÍ POZEMEK DO 50m od stavby - Obec Bělá u Jevíčka

ESNÍ POZEMEK DO 50m od stavby - Lesy ČR

## LEGENDA NAVRŽENÉHO POTRUBÍ:

- NAVRŽENÝ STL PLYNOVOD
- NAVRŽENÁ STL PŘÍPOJKA
- OCHRANĚNÉ PÁSMO PLYNÁRENSKÉH ZARÍZENÍ
- PÁSMO 50m OD STAVBY ( OCHRANA PPFL)



ZODP. PROJEKTANT: Ing. Lenka Měrnová		 MORAVSKÁ 786, 570 01 LITOMYSL IČ: 25963244 TEL: 461540980, FAX: 461542807	
VYPRACOVAL: Ing. Lenka Měrnová			
KATASTRÁLNÍ ÚZEMÍ: Březina u Moravské Třebové, Bělá u Jevíčka, Malonín		ČÍSLO ZAKÁZKY: 11/17/01	
INVESTOR: P-D Refractories CZ a.s., Nádražní 218, Velké Opatovice		STUP. DOKUM.: DUR	
<b>PLYNOFIKACE AREÁLU BŘEZINA</b>		DATUM: 12/2017	
		SVAZEK: C	
OBSAH VÝKRESU: CELKOVÝ KATASTRÁLNÍ ZÁKRES - I.		MĚŘÍTKO: C.2.01	
		ČÍSLO VÝKRESU / PÁŘE: C.2.01	





**LEGENDA DOTČENÝCH POZEMKŮ:**

- ULOŽENÍ POTRUBÍ - Kourilí Horymír, Kourilí Mojmir
- ULOŽENÍ POTRUBÍ - Obec Bělá u Jevíčka
- ULOŽENÍ POTRUBÍ - Obec Březina
- ULOŽENÍ POTRUBÍ - ČR, SUS Pardubice
- ULOŽENÍ POTRUBÍ - ČR, Státní pozemkový úřad
- ULOŽENÍ POTRUBÍ - ČR, Povodí Moravy
- ULOŽENÍ POTRUBÍ - ČR, Úřad pro zastupování státu ve věcech majetkových
- ULOŽENÍ POTRUBÍ - P-D, Refractories CZ
- ULOŽENÍ POTRUBÍ - ČR, Lesy ČR
- TRVALÝ
- ORNÁ P
- OCHRŮ
- OCHRŮ
- OCHRŮ
- OCHRŮ
- OCHRŮ
- OCHRŮ
- LESNÍ
- LESNÍ
- LESNÍ
- LESNÍ
- LESNÍ
- LESNÍ
- LESNÍ
- LESNÍ
- LESNÍ

**TO POTRUBÍ:**

PLYNOVOD  
PŘÍPOJKA  
JMO PLYNÁRENSKÉHO ZARÍZENÍ - vymezení z PUPFL

STAVBY ( OCHRANA PPFL)

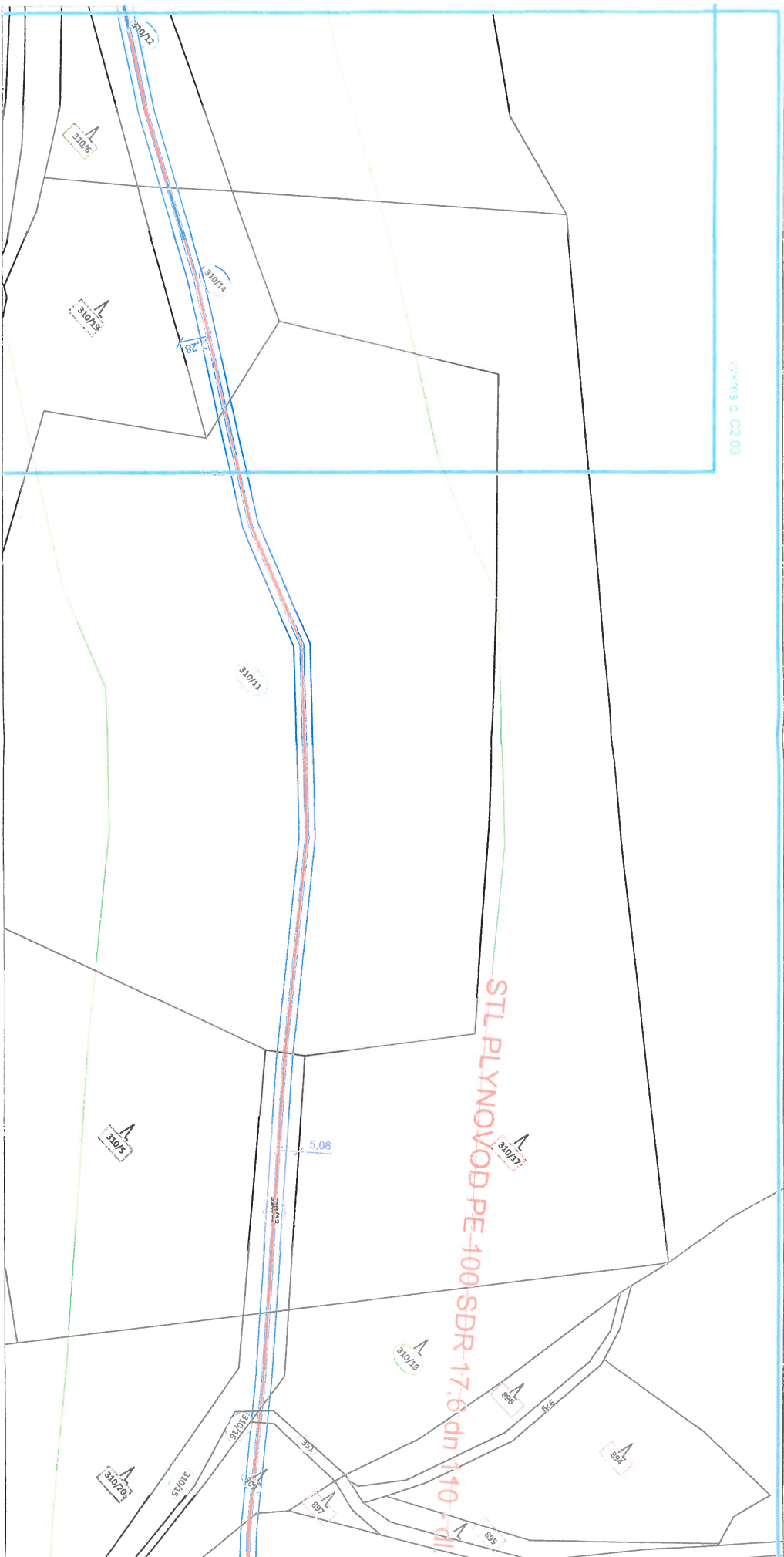
OROST

ZODP. PROJEKTANT: Ing. Lenka Měrová	
VYPRACOVAL: Ing. Lenka Měrová	
KATASTRÁLNÍ ÚZEMÍ: Březina u Moravské Třebové, Bělá u Jevíčka, Malonín	
INVESTOR: P-D Refractories CZ a.s., Nádražní 218, Velké Opatovice	
STUP. DOKUM.: DUR	
DATAUM.: 12/2017	
SVÁZEK: C	
MĚŘITKO: C 2.02	
OBSAH VÝKRESU: CELKOVÝ KATASTRÁLNÍ ZÁKRES - II.	

**PLYNOFIKACE AREÁLU BŘEZINA**

<b>JAFIS s.r.o.</b> MORAVSKÁ 786, 570 01 LITOMYŠL IČ: 25963244 TEL: 461540880, FAX: 461542807	
STAVBAVY ( OCHRANA PPFL)	
OROST	





**LEGENDA DOTČENÝCH POZEMKŮ:**

- ULOŽENÍ POTRUBÍ - Kouřilí Horomyř, Kouřilí Mojmir
- ULOŽENÍ POTRUBÍ - Obec Bělá u Jevíčka
- ULOŽENÍ POTRUBÍ - Obec Březina
- ULOŽENÍ POTRUBÍ - ČR, SUS Pardubice
- ULOŽENÍ POTRUBÍ - ČR, Státní pozemkový úřad
- ULOŽENÍ POTRUBÍ - ČR, Povodí Moravy
- ULOŽENÍ POTRUBÍ - ČR, Úřad pro zastupování státu ve věcech majetkových
- ULOŽENÍ POTRUBÍ - P-D- Refractories CZ
- ULOŽENÍ POTRUBÍ - ČR, Lesy ČR

- OCHRANNÉ PÁSMO PZ - Kouřilí Horomyř, Kouřilí Mojmir
- OCHRANNÉ PÁSMO PZ - Obec Březina
- OCHRANNÉ PÁSMO PZ - ČR, Lesy ČR
- LESNÍ POZEMEK DO 50m od stavby - Kouřilí Horomyř, Kouřilí Mojmir, Soňa Havlířková, Věroslav Továrek
- LESNÍ POZEMEK DO 50m od stavby - Obec Bělá u Jevíčka
- LESNÍ POZEMEK DO 50m od stavby - Lesy ČR

- LEGENDA NAVRŽENÉ**
- NAVRŽENÝ ST
  - NAVRŽENÁ ST
  - OCHRANNÉ P,
  - PÁSMA 50m O
  - TRVALÝ TRAVNÍ
  - ORNÁ PŮDA

**ŮZEMKŮ:**

úřad Horymír, Koutří Mojmir

řec Bělá u Jevíčka

řec Březina

ř. SUS Pardubice

ř. Státní pozemkový úřad

ř. Povodí Moravy

ř. Úřad pro zastupování státu ve věcech majetkových

D- Refractories CZ

ř. Lesy ČR

OCHRANNÉ PÁSMO PZ - Koutří Horymír, Koutří Mojmir

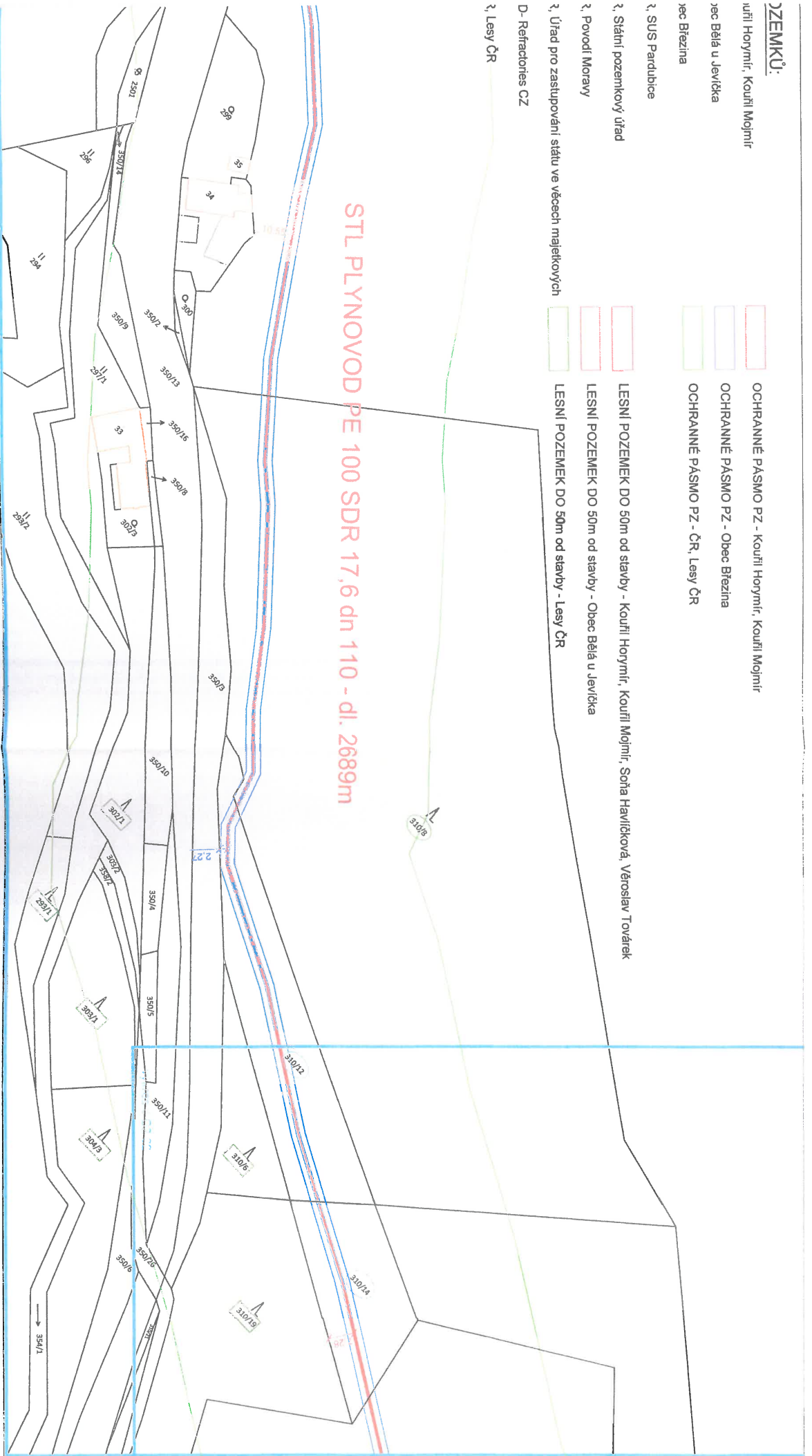
OCHRANNÉ PÁSMO PZ - Obec Březina

OCHRANNÉ PÁSMO PZ - ČR, Lesy ČR

LESNÍ POZEMEK DO 50m od stavby - Koutří Horymír, Soňa Havlíčková, Věroslav Továrek

LESNÍ POZEMEK DO 50m od stavby - Obec Bělá u Jevíčka

LESNÍ POZEMEK DO 50m od stavby - Lesy ČR

**STL PLYNOVOD PE 100 SDR 17,6 dn 110 - dl. 2689m****LEGENDA NAVRŽENÉHO POTRUBÍ:**

NAVRŽENÝ STL PLYNOVOD

NAVRŽENÁ STL PŘÍPOJKA

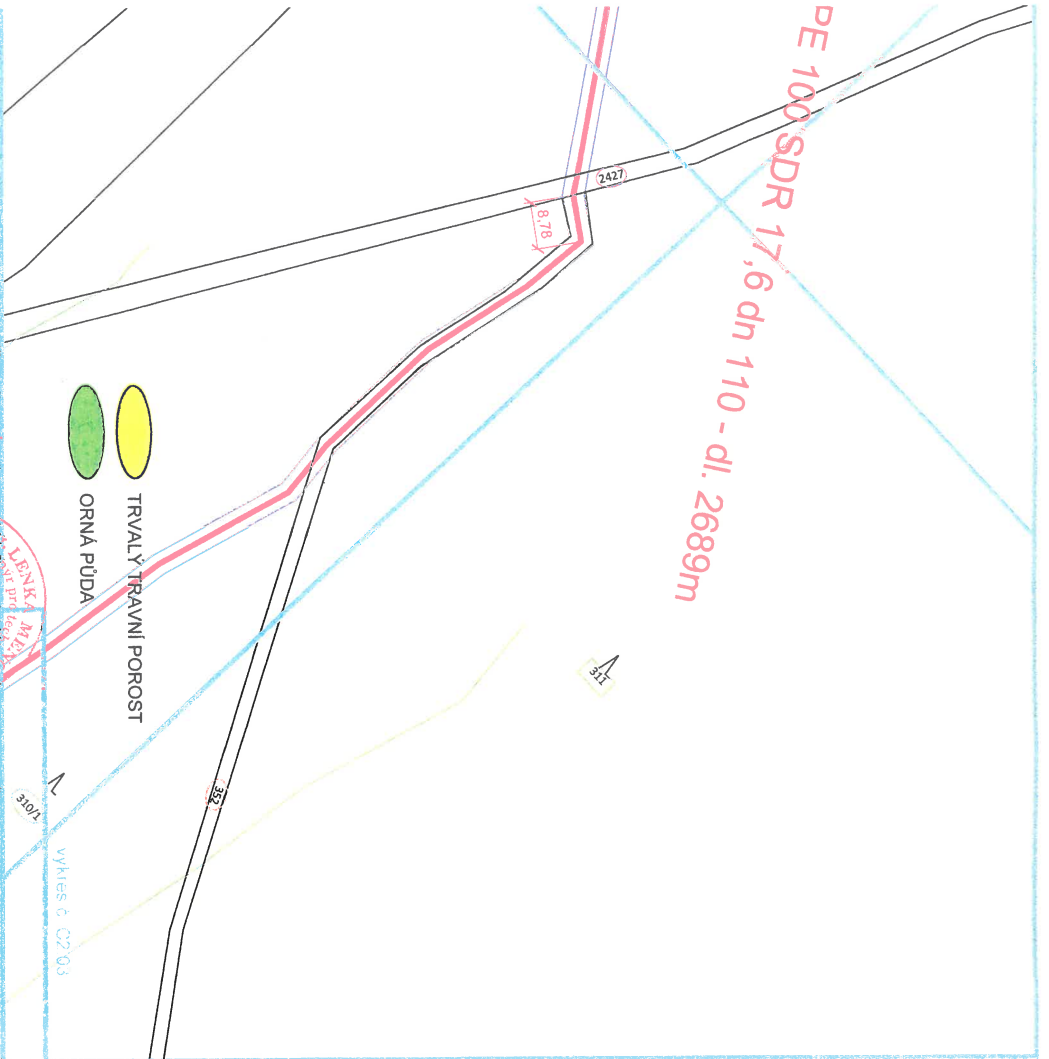
OCHRANNÉ PÁSMO PLYNÁRENSKÉHO ZARÍZENÍ - vnitřní z. PUPFL

PÁSMO 50m OD STAVBY ( OCHRANA PPFL)



<b>ZODF PROJEKTANT:</b> Ing. Lenka Menková		<b>PROJEKTANT:</b> Ing. Lenka Menková	
<b>VYPRACOVÁL:</b> Ing. Lenka Menková		<b>KÁTAŠTRÁLNÍ ÚZEMÍ:</b> Březina u Moravské Třebové, Bělá u Jevíčka, Malomín	
<b>INVESTOR:</b> P.J.D Refractories CZ a.s., Nádražní 219, Velké Opatovice		<b>PROJEKTANT:</b> MORAVSKÁ 786, 570 01 LITOMŠL. IČ: 25963244 TEL.: 461540890, FAX: 461542807	
<b>PLYNOFIKACE AREÁLU BŘEZINA</b>		<b>STUPEŇ DOKUM.:</b> DUR	
<b>OBSAH VÝKRESU:</b> CELKOVÝ KATASTRÁLNÍ ZÁKRES - III.		<b>DATUM:</b> 12/2017	
		<b>SWAZEK:</b> C	
<b>MĚŘITKO:</b> C.2.03		<b>ČÍSLO VÝKRESU:</b> PARE:	

PE 100 SDR 17,6 dn 110 - dl. 2689m



**ENĚHO POTRUBÍ:**

Y STL PLYNOVOD  
A STL PŘIPOJKA  
IĚ PÁSMO PLYNÁRENSKĚHO ZÁŘÍZENÍ - vymezení z PUPPL

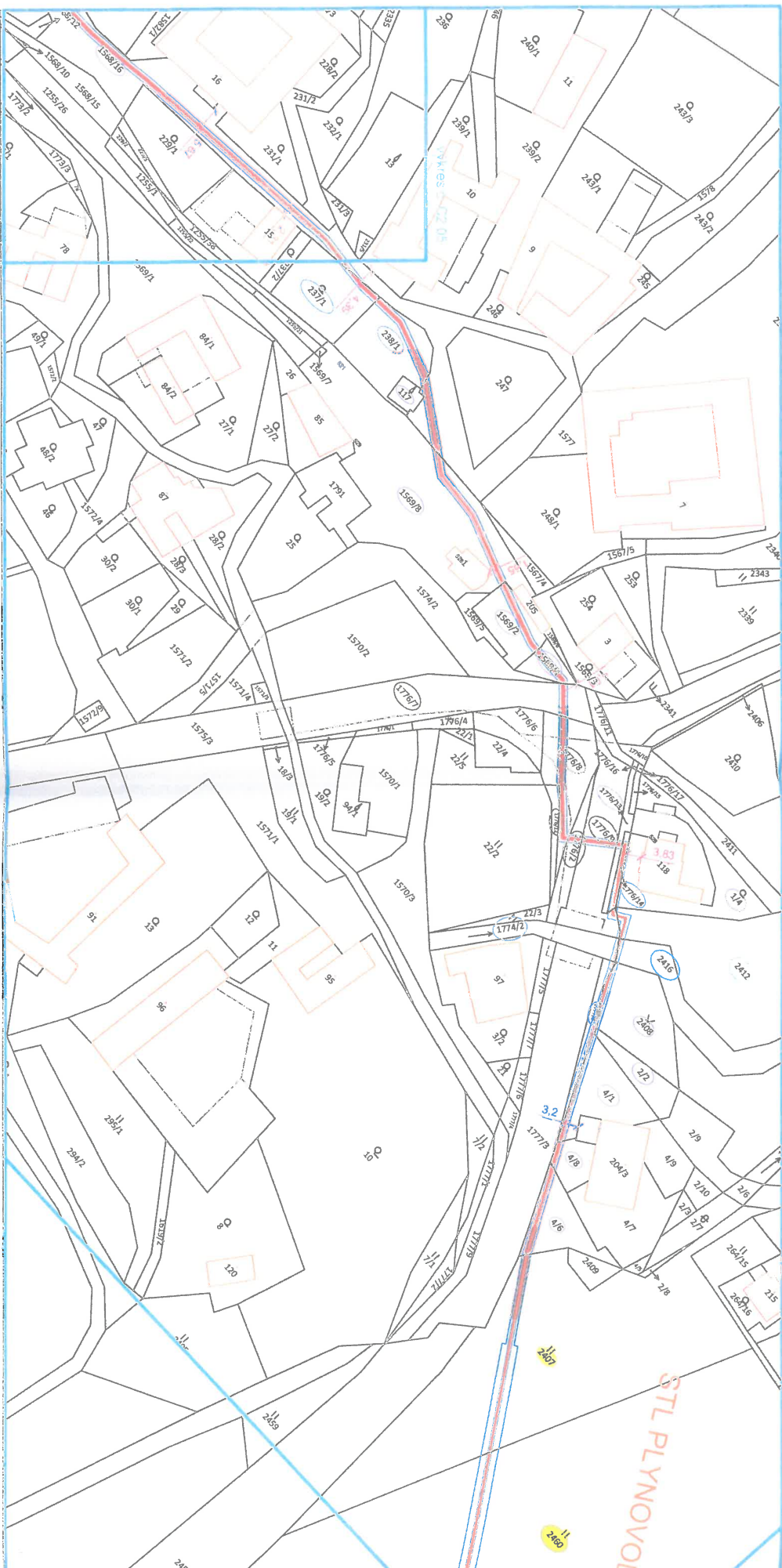
im OD STAVBY ( OCHRANA PPFL)

ZODP. PROJEKTANT: Ing. Lenka Měnková	VYPRACOVAL: Ing. Lenka Měnková	KATASTRÁLNÍ ÚZEMÍ: Břežina u Moravské Třebové, Bělá u Jevíčka, Malonín	INVESTOR: P-D Refractories CZ a.s., Nádražní 218, Velké Opatovice
<p><b>JAFIS</b> s.r.o. MORAVSKÁ 786, 570 01 LITOMYSL IČ 25963244 TEL: 461540080, FAX: 461542807</p>		ČÍSLO ZAKÁZKY: 11/17/01	STUP. DOKUM.: DUR
OBSAH VÝKRESU: CELKOVÝ KATASTRÁLNÍ ZÁKRES - IV.		MĚŘÍTKO: C 2,04	ČÍSLO VÝKRESU: PARE: 1

**LEGENDA DOTČENÝCH**

- ULOŽENÍ POTRUBÍ
- ULOŽENÍ POTRUBÍ
- ULOŽENÍ POTRUBÍ
- ULOŽENÍ POTRUBÍ
- ULOŽENÍ POTRUBÍ
- ULOŽENÍ POTRUBÍ
- ULOŽENÍ POTRUBÍ





**LEGENDA DOTČENÝCH POZEMKŮ:**

- ULOŽENÍ POTRUBÍ - Kouřil Horymír, Kouřil Mojmir
- ULOŽENÍ POTRUBÍ - Obec Bělá u Jevíčka
- ULOŽENÍ POTRUBÍ - Obec Brezina
- ULOŽENÍ POTRUBÍ - ČR, SUS Pardubice
- ULOŽENÍ POTRUBÍ - ČR, Státní pozemkový úřad
- ULOŽENÍ POTRUBÍ - ČR, Povodí Moravy
- ULOŽENÍ POTRUBÍ - ČR, Úřad pro zastupování státu ve věcech majetkových
- ULOŽENÍ POTRUBÍ - P-D, Refractories CZ
- ULOŽENÍ POTRUBÍ - ČR, Lesy ČR

- OCHRANNÉ PÁSMO PZ - Kouřil Horymír, Kouřil Mojmir
- OCHRANNÉ PÁSMO PZ - Obec Brezina
- OCHRANNÉ PÁSMO PZ - ČR, Lesy ČR
- LESNÍ POZEMEK DO 50m od stavby - Kouřil Horymír, Kouřil Mojmir, Soňa Havlíčková, Věroslav Torárek
- LESNÍ POZEMEK DO 50m od stavby - Obec Bělá u Jevíčka
- LESNÍ POZEMEK DO 50m od stavby - Lesy ČR

**LEGENDA NAVR**

- NAVRŽ
- NAVRŽ
- OCHR/
- PÁSMO




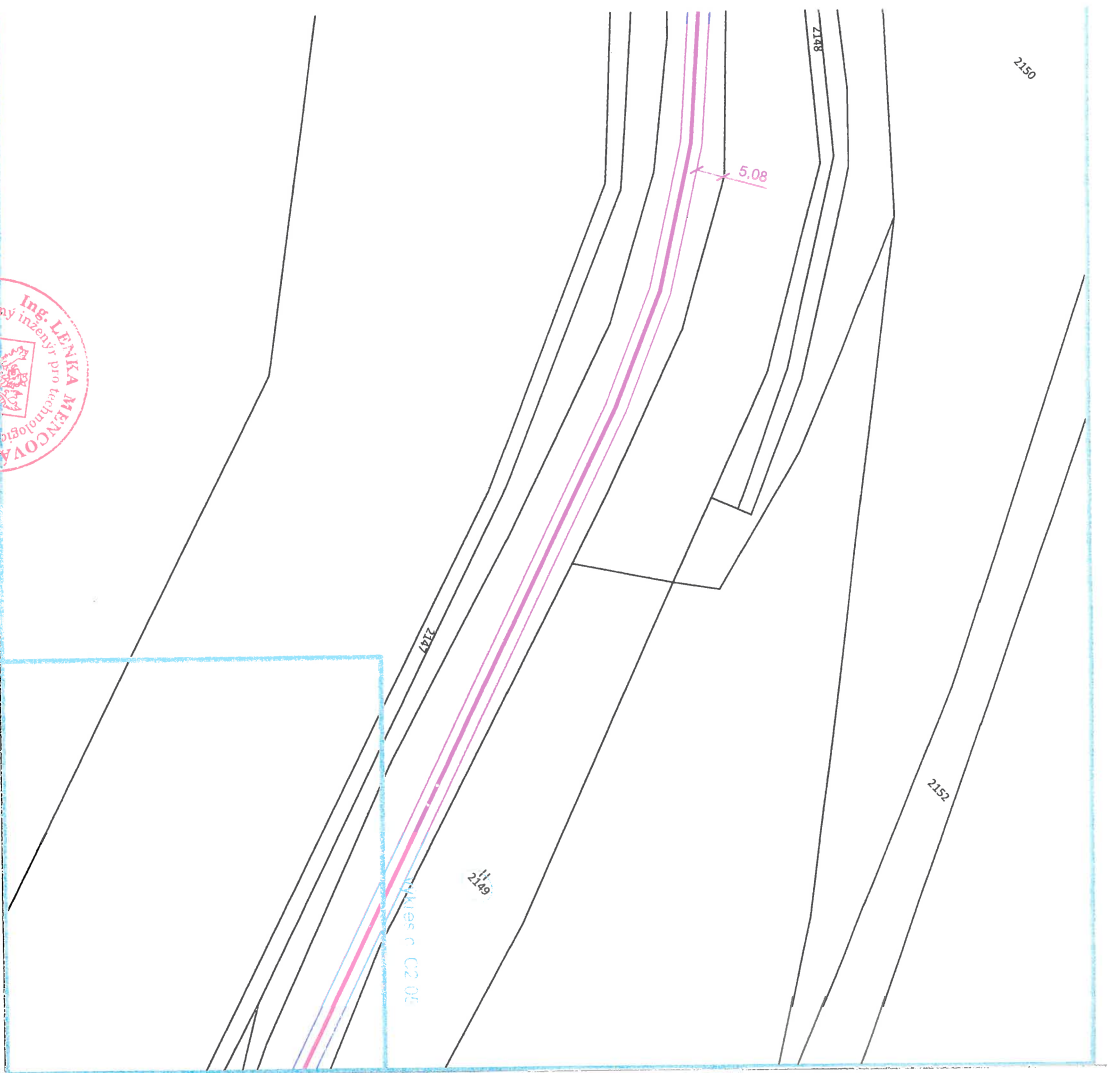
**LEGENDA NAVRŽENÉHO POTRUBÍ:**

- NAVRŽENÝ STL PLYNOVOD
- NAVRŽENÁ STL PŘÍPOJKA
- OCHRANNÉ PÁSMO PLYNÁRENSKÉH ZARÍZENÍ

- HRANNÉ PÁSMO PZ - Kouřil Hornyř, Kouřil Mojmír
- HRANNÉ PÁSMO PZ - Obec Březina
- HRANNÉ PÁSMO PZ - ČR, Lesy ČR
- 3M POZEMEK DO 50m od stavby - Kouřil Hornyř, Soňa Havlíčková, Věroslav Továrek
- 3M POZEMEK DO 50m od stavby - Obec Bělá u Jevíčka
- 3M POZEMEK DO 50m od stavby - Lesy ČR



<b>ZODP. PROJEKTANT:</b> Ing. Lenka Mencová			<b>MORAVSKÁ 786, 570 01 LITOMĚŘL</b> IČ: 26963244 TEL: 481540880, FAX: 481542807
<b>VYPRACOVAL:</b> Ing. Lenka Mencová			
<b>KATASTRÁLNÍ ÚZEMÍ:</b> Březina u Moravské, Třeboná, Bělá u Jevíčka, Malonín		<b>ČÍSLO ZAKÁZKY:</b> 11/17/01	
<b>INVESTOR:</b> P.Đ. Radvačovčan CZ a.s., Nédražní 218, Velké Opatovice		<b>STUP. DOKUM.:</b> DUR	
<b>OBJEKTY VYKRESU:</b> CELKOVÝ KATASTRÁLNÍ ZÁKRES - V.		<b>DATAUM:</b> 12/2017	
<b>PLYNOFIKACE AREÁLU BŘEZINA</b>		<b>SVÁZEK:</b> C	
<b>MÉRITKO:</b> C.2.05		<b>ČÍSLO VÝKRESU:</b> P.ÁRE: 2	



**POTRUBÍ:**

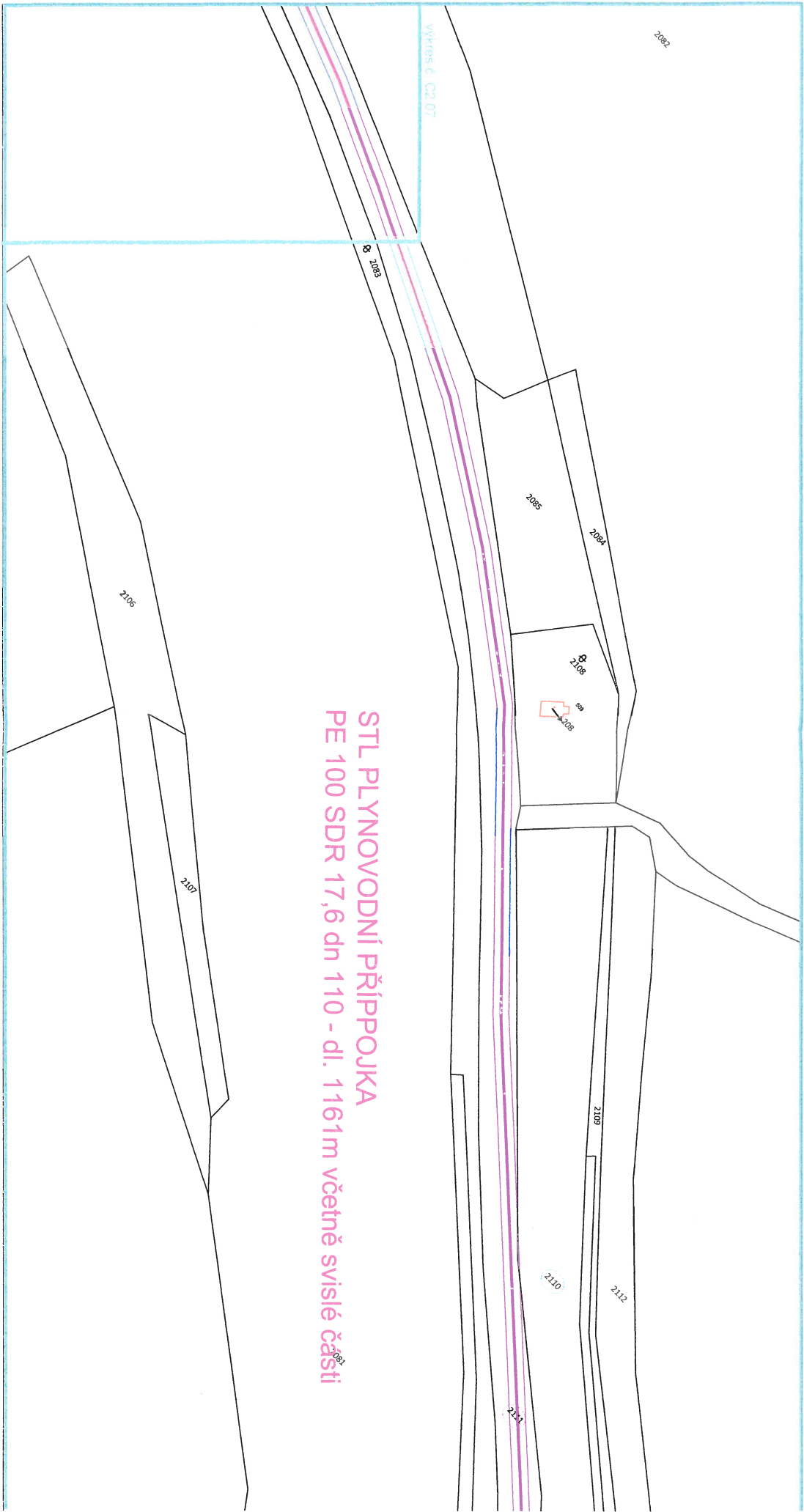
NOVOD  
 DOUKA  
 PLYNÁRENSKÉH ZÁŘÍZENÍ

ZODP. PROJEKTANT: Ing. Lenka Menčová VYPRACOVAL: Ing. Lenka Menčová	MORAVSKÁ 786 570 01 LITOMYŠL IC 25963244 TEL: 461540880, FAX: 461542807
KATASTRÁLNÍ ÚZEMÍ: Březina u Moravské Třebové, Bělá u Jevíčka, Malonín	
INVESTOR: P-D Refractories CZ a.s., Nádražní 218, Velká Opavice	
<b>PLYNOFIKACE AREÁLU BŘEZINA</b>	
STUP. DOKUM.: DATUM:	DUR 12/2017
SVAZEK:	C
MĚRÍTKO: 1:1000	ČÍSLO VÝKRESU: PARE C.2.06
OBSAH VÝKRESU: CELKOVÝ KATASTRÁLNÍ ZÁKRES - VI.	

**LEGENDA DOTČENÝCH POZEMKŮ:**

- ULOŽENÍ POTRUBÍ - Koutří Horníř, Koutří Mojmír
- ULOŽENÍ POTRUBÍ - Obec Bělá u Jevíčka
- ULOŽENÍ POTRUBÍ - Obec Březina
- ULOŽENÍ POTRUBÍ - ČR, SUS Pardubice
- ULOŽENÍ POTRUBÍ - ČR, Státní pozemkový úřad
- ULOŽENÍ POTRUBÍ - ČR, Povodí Moravy
- ULOŽENÍ POTRUBÍ - ČR, Úřad pro zastupování státu ve věcech majetkových
- ULOŽENÍ POTRUBÍ - P-D - Refractories CZ

<input type="checkbox"/>	OCHP
<input type="checkbox"/>	OCHP
<input type="checkbox"/>	OCHP
<input type="checkbox"/>	LESN
<input type="checkbox"/>	LESN
<input type="checkbox"/>	LESN
<input type="checkbox"/>	LESN



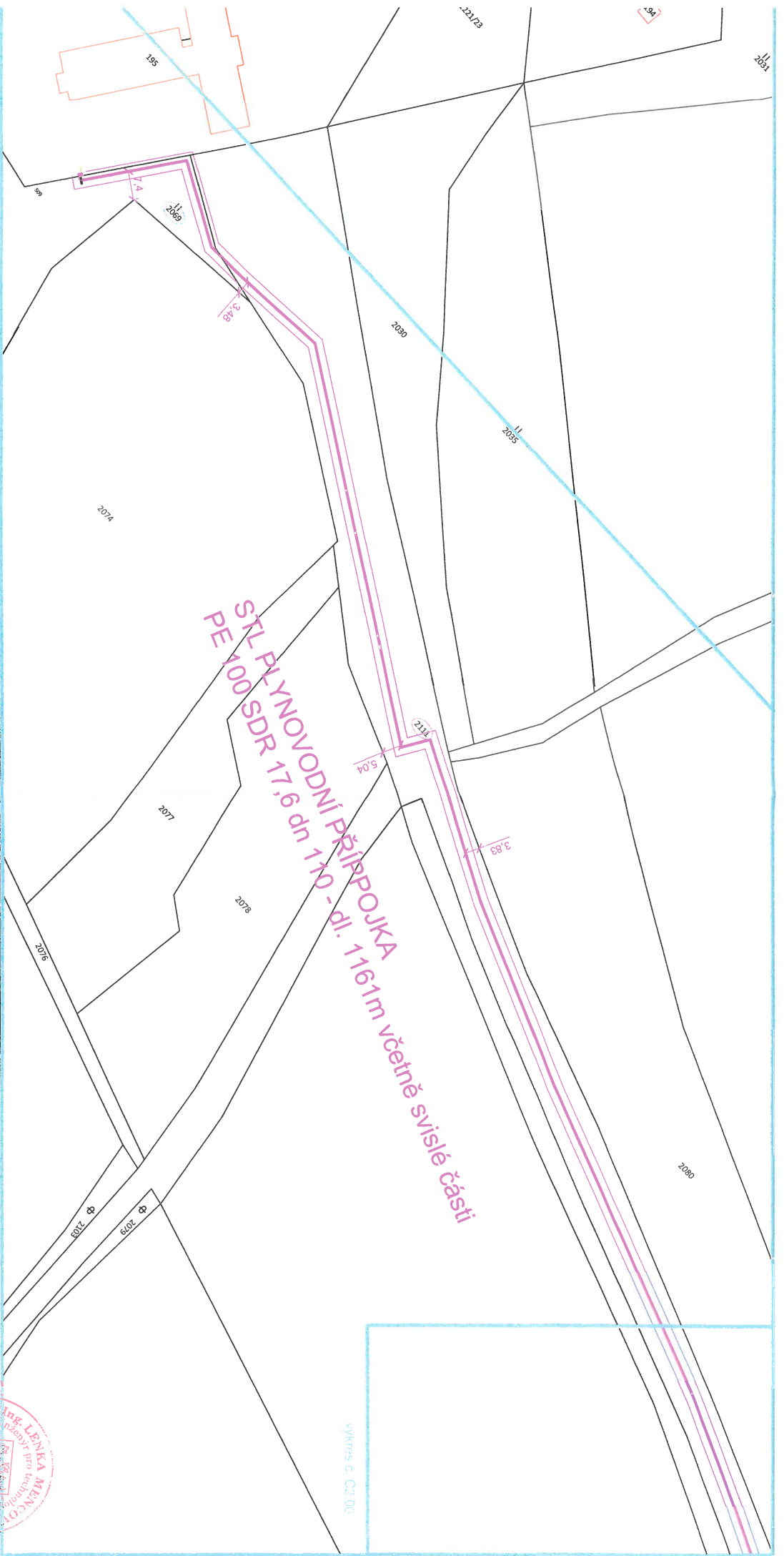
**STL PLYNOVODNÍ PŘÍPOJKA  
PE 100 SDR 17,6 dn 110 - dl. 1161m včetně svislé části**

**LEGENDA DOTČENÝCH POZEMKŮ:**

- ULOŽENÍ POTRUBÍ - Kouřil Horýmír, Kouřil Mojmir
- ULOŽENÍ POTRUBÍ - Obec Bělá u Jevíčka
- ULOŽENÍ POTRUBÍ - Obec Brezina
- ULOŽENÍ POTRUBÍ - ČR, SUS Pardubice
- ULOŽENÍ POTRUBÍ - ČR, Státní pozemkový úřad
- ULOŽENÍ POTRUBÍ - ČR, Povodí Moravy
- ULOŽENÍ POTRUBÍ - ČR, Úřad pro zastupování státu ve věcech majetkových
- ULOŽENÍ POTRUBÍ - P-D-Refractions CZ

- LEGENDA NAVRŽENÉ**
- NAVRŽENÝ ST
  - NAVRŽENÁ ST
  - OCHRANNÉ Pj





vykres č. C2.06

- LEGENDA NAVRŽENÉHO POTRUBÍ:**
- NAVRŽENÝ STL PLYNOVOD
  - NAVRŽENÁ STL PŘÍPOJKA
  - OCHRANNÉ PÁSMA PLYNÁRENSKÉH ZARÍZENÍ

<b>ZODP. PROJEKTANT:</b> Ing. Lenka Měnicová		
<b>VYPRACOVAL:</b> Ing. Lenka Měnicová		
<b>KATASTRÁLNÍ ÚZEMÍ:</b> Březina u Moravské Třebové, Bělá u Jevíčka, Malonín		
<b>INVESTOR:</b> P-D Refractorres CZ a.s., Nádražní 218, Velké Opatovice		
<b>PLYNOFIKACE AREÁLU BŘEZINA</b>		
<b>OBSAH VYKRESU:</b> CELKOVÝ KATASTRÁLNÍ ZÁKRES - VII		
<b>MĚŘITKO:</b> 1:1000	<b>ČÍSLO VYKRESU:</b> PÁRE C2.07	
<b>STUP. DOKUM.:</b> DATUM: SVÁZEK:	<b>ČÍSLO ZAKÁZKY:</b> 11/17/01	<b>DUR</b> 12/2017 C
<b>MORAVSKÁ 786, 570 01 LITOMYŠL</b>		
<b>IC 25963244</b>		
<b>TEL: 461540880, FAX: 461542807</b>		

