

ZMĚNA Č.2 ÚZEMNÍHO PLÁNU JEVÍČKO

Výkres základního členění území

M 1 : 5000

Z2-12

Z2-7

Jevíčko

Z2-6b

Z2-6a

Z2-11

Pole za dvorem

Pod potokem







Z2-3


V loučkách

Z2-5

LEGENDA - Změna č.2 Územního plánu Jevíčka:

Výkres základního členění území

-  hranice řešeného území = hranice obce
-  hranice katastrálních území
-  zastavěné území k 31.3. 2016
-  nová hranice zastavěného území
-  rušená hranice zastavěného území
-  plochy Změny č.2 ÚP
- Z2-1** popis ploch Změny č.2 ÚP

digitální zpracování a tisk 

| | |
|--|--------------------------------------|
| ARCHITEKT URBANISTA ING. ARCH. PAVEL MUDRUŇKA | PLYN REPLYN |
| DOPRAVA ING. KMONÍČEK | ELEKTRO FRANTIŠEK DUCHÁČEK |
| VODOHOSPODÁŘSKÁ ČÁST ING. KOUBA | KRAJINNÁ EKOLOGIE ING. Z.BALADOVÁ |
| LESY ING. HAVLÍČEK | DIGITALIZACE MINIS G PLUS |

| | |
|---|-------------------------|
| ZMĚNA Č.2 ÚZEMNÍHO PLÁNU JEVÍČKO | IČO 455 11 888 |
| Výkres základního členění území | OBJEDNATEL OBEC JEVÍČKO |
| | Datum: srpen 2018 |
| | Měřítko: 1 : 5000 |
| | B1 |