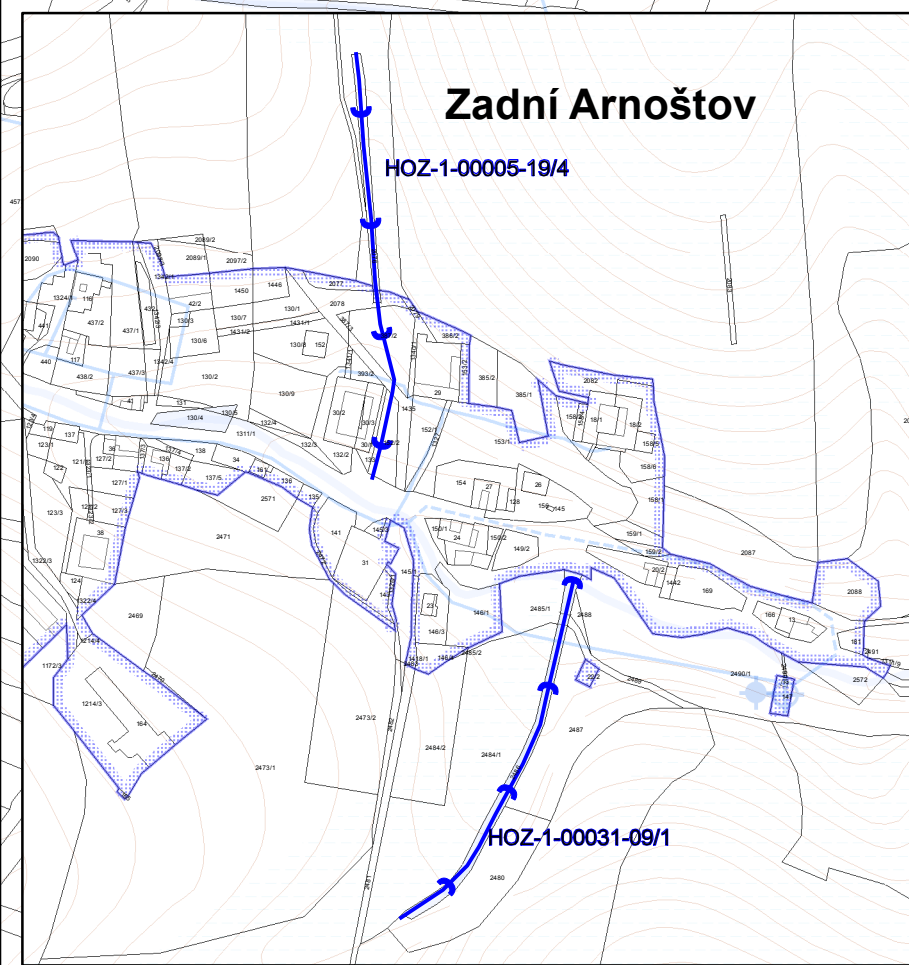
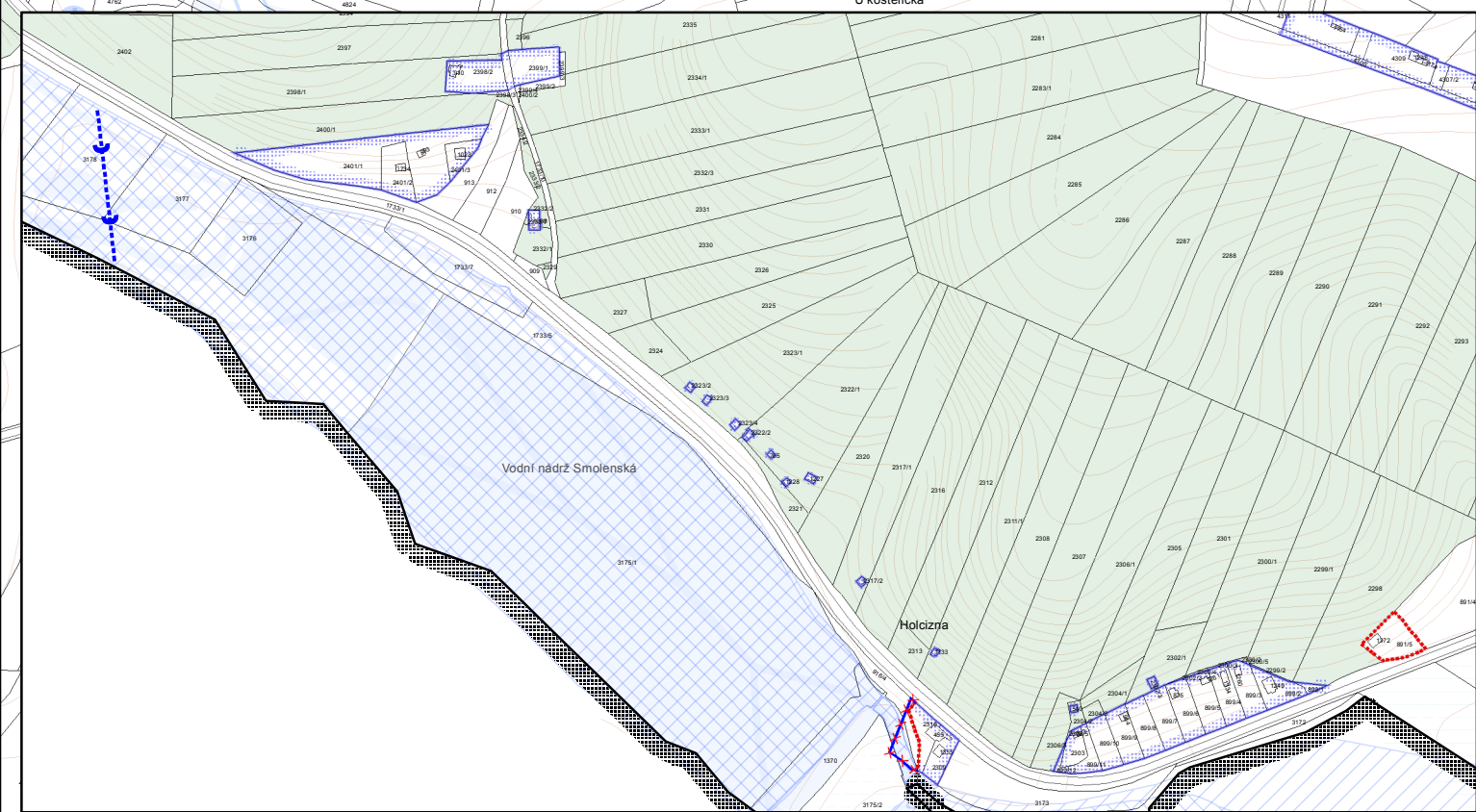
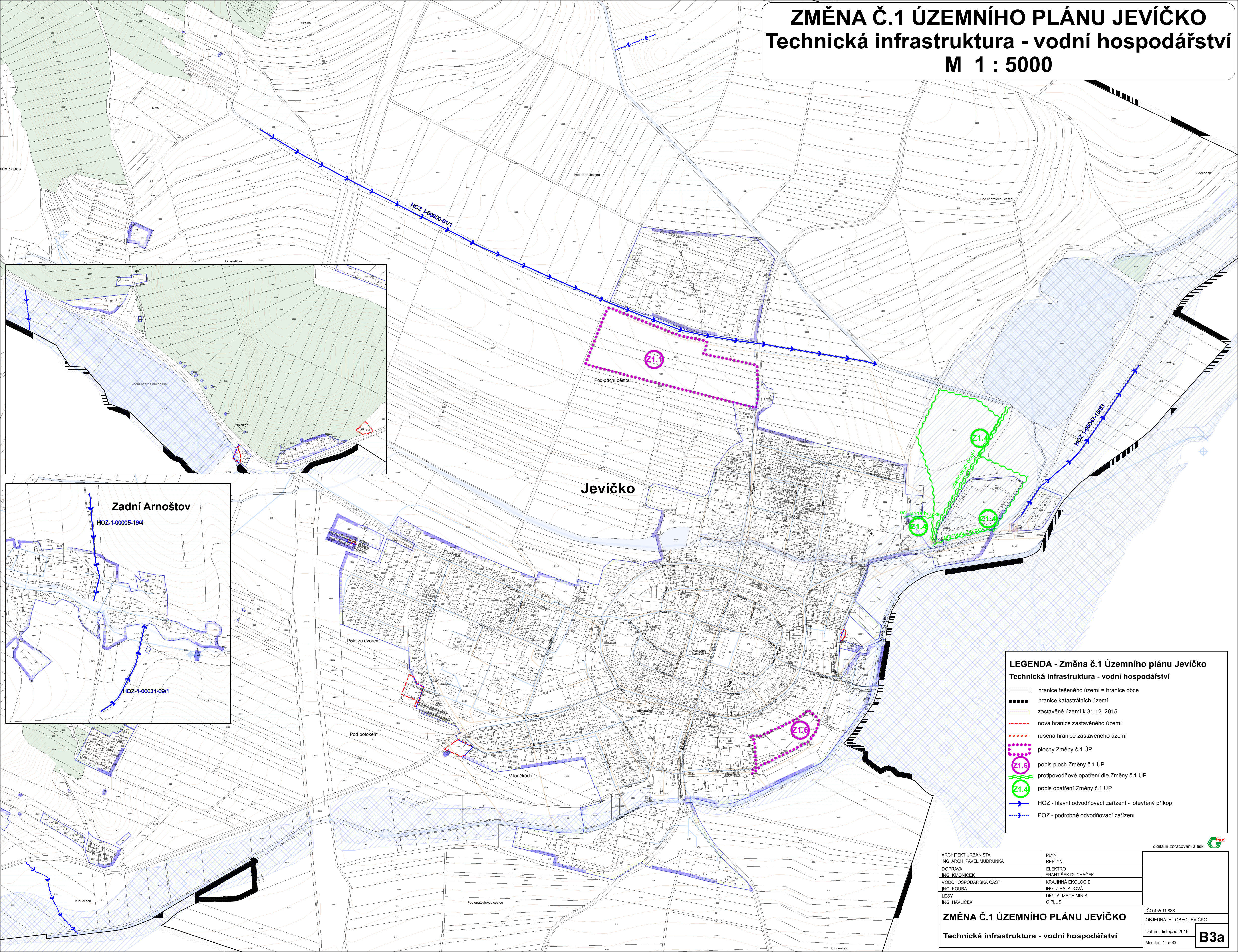


# ZMĚNA Č.1 ÚZEMNÍHO PLÁNU JEVIČKO

## Technická infrastruktura - vodní hospodářství

### M 1 : 5000



- LEGENDA - Změna č.1 Územního plánu Jevíčko**  
**Technická infrastruktura - vodní hospodářství**
- hranice řešeného území = hranice obce
  - hranice katastrálních území
  - zastavěné území k 31.12. 2015
  - nová hranice zastavěného území
  - rušená hranice zastavěného území
  - plochy Změny č.1 ÚP
  - popis ploch Změny č.1 ÚP
  - protipovodňové opatření dle Změny č.1 ÚP
  - popis opatření Změny č.1 ÚP
  - HOZ - hlavní odvodňovací zařízení - otevřený příkop
  - POZ - podrobné odvodňovací zařízení

ARCHITEKT URBANISTA ING. ARCH. PAVEL MUDRUŇKA	PLYN REPLYN	 <small>digitální zpracování a tisk</small>
DOPRAVA ING. KMOŇÍČEK	ELEKTRO ELEKTRIKÉŠ DUCHÁČEK	
VODOHOSPODÁŘSKÁ ČÁST ING. KOUBA	KRAJINNÁ EKOLOGIE ING. Z.BALADOVÁ	
LESY ING. HAVLÍČEK	DIGITALIZACE MINIS G PLUS	