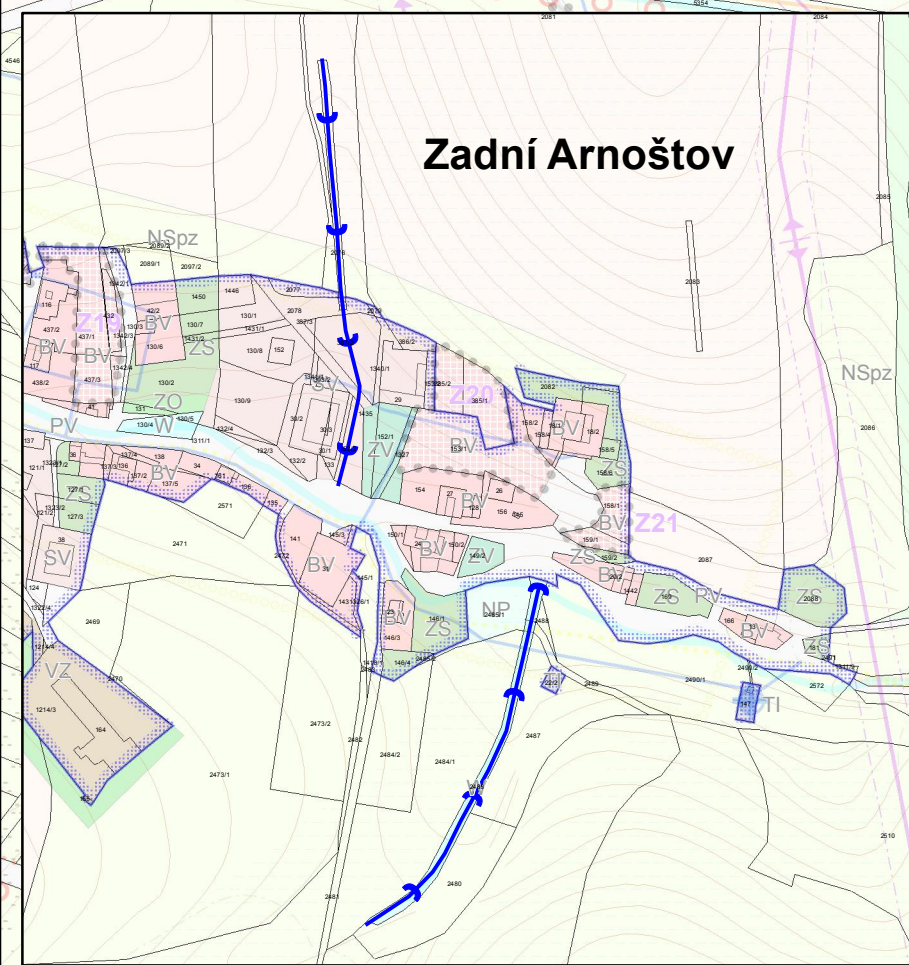
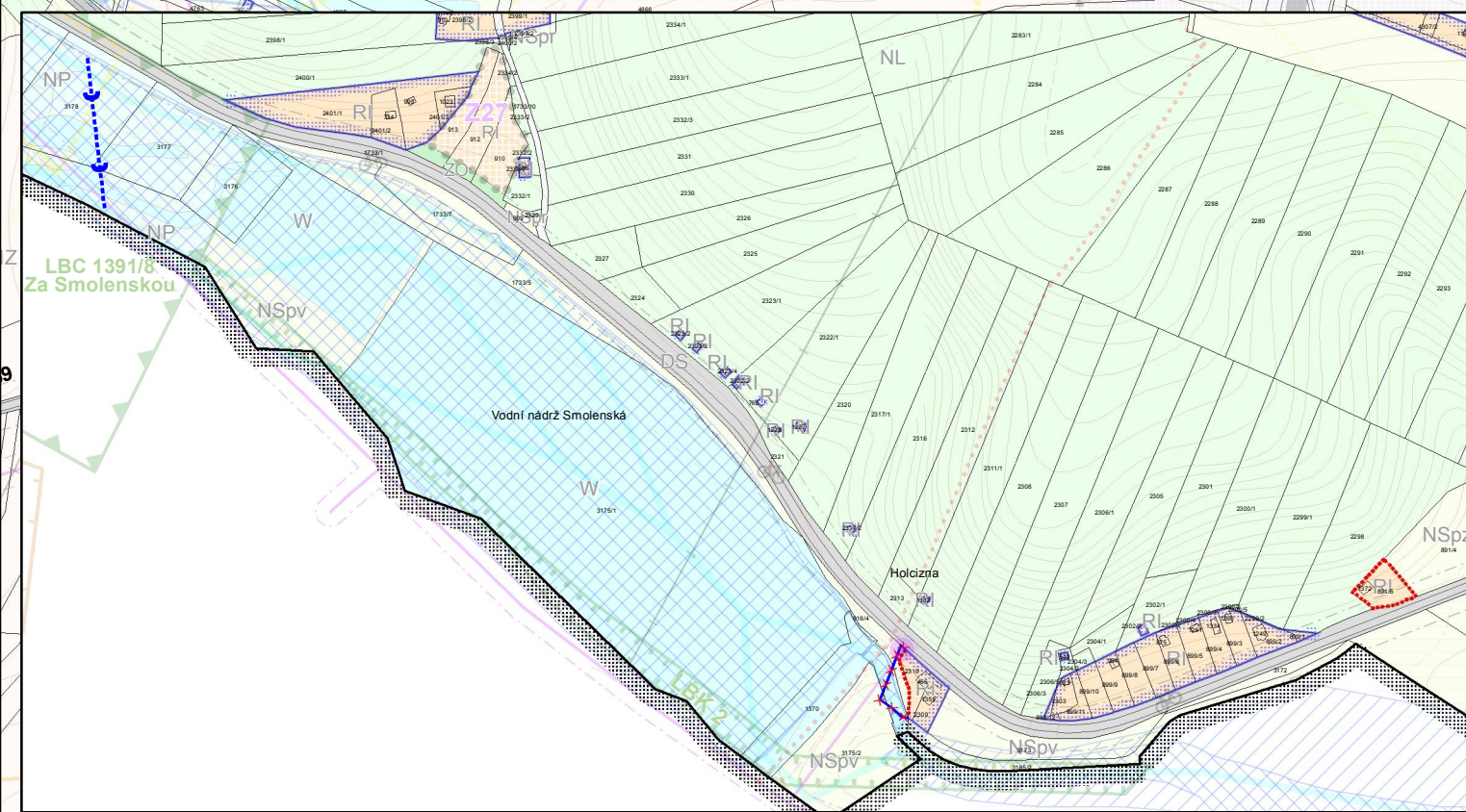
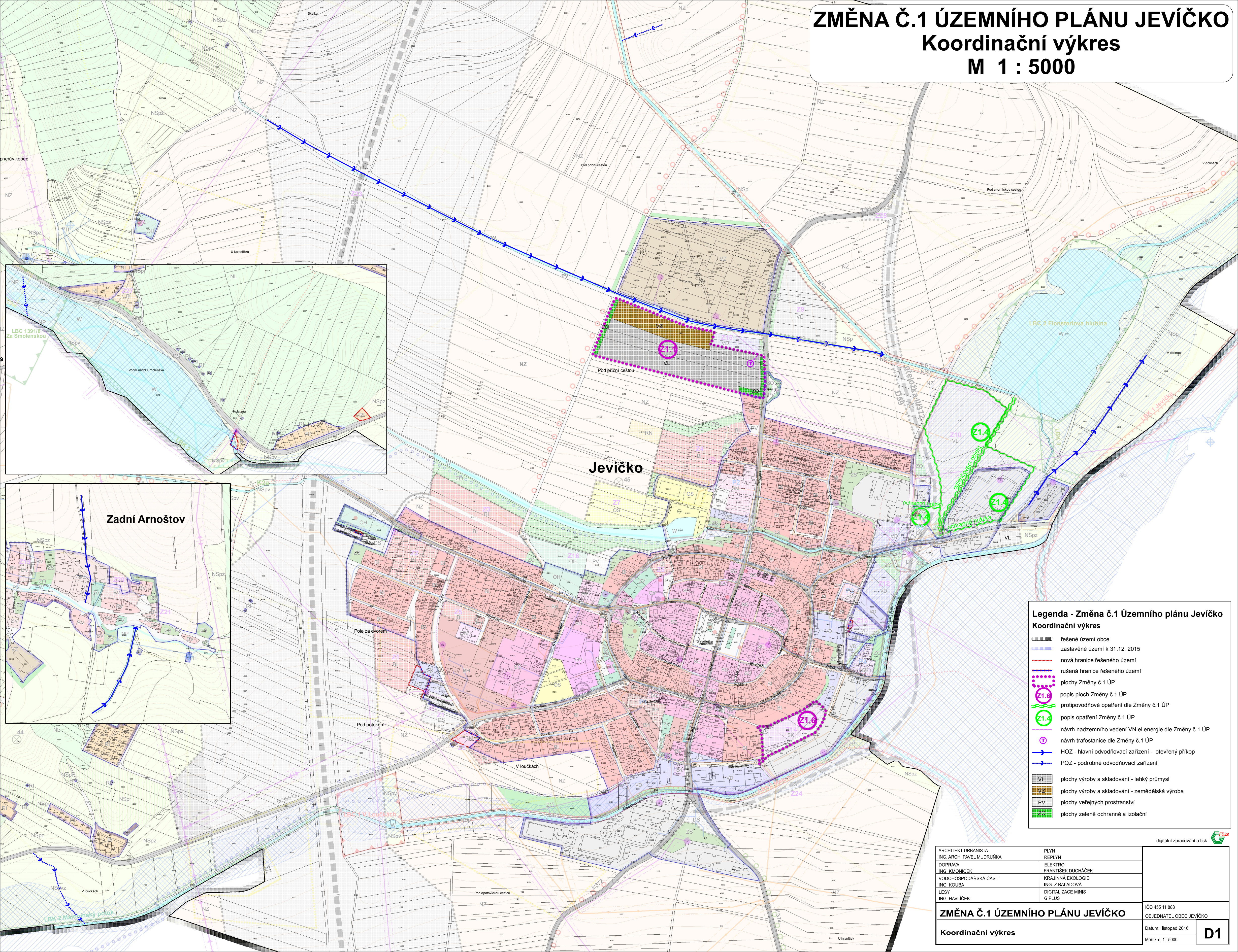


ZMĚNA Č.1 ÚZEMNÍHO PLÁNU JEVIČKO

Koordinální výkres

M 1 : 5000



Legenda - Změna č.1 Územního plánu Jevíčko
Koordinální výkres

- řešené území obce
- zastavěné území k 31.12. 2015
- nová hranice řešeného území
- rušená hranice řešeného území
- plochy Změny č.1 ÚP
- popis ploch Změny č.1 ÚP
- protipovodňové opatření dle Změny č.1 ÚP
- popis opatření Změny č.1 ÚP
- návrh nadzemního vedení VN el.energie dle Změny č.1 ÚP
- návrh trafostanice dle Změny č.1 ÚP
- HOZ - hlavní odvodňovací zařízení - otevřený příkop
- POZ - podrobné odvodňovací zařízení
- plochy výroby a skladování - lehký průmysl
- plochy výroby a skladování - zemědělská výroba
- plochy veřejných prostranství
- plochy zelené ochranné a izolační

ARCHITEKT URBANISTA ING. ARCH. PAVEL MUDRŮNKA DOPRAVA ING. KMONÍČEK VODOHOSPODÁŘSKÁ ČÁST ING. KOUBA LESY ING. HAVLÍČEK	PLYN REPLYN ELEKTRO FRANTIŠEK DUCHAČEK KRAJINNÁ EKOLOGIE ING. Z.BALADOVÁ DIGITALIZACE MINIS G PLUS	digitální zpracování a tisk
ZMĚNA Č.1 ÚZEMNÍHO PLÁNU JEVIČKO Koordinální výkres		IČO 455 11 888 OBJEDNATEL OBEC JEVIČKO Datum: listopad 2016 Měřítko: 1 : 5000
		D1