



STRATEGICKÝ PLÁN ROZVOJE

MĚSTA JEVÍČKO

2016 – 2022

platnost prodloužena do 30. 6. 2024



prosinec 2015



MAS Moravskotřebovsko a Jevíčko o.p.s.

Palackého nám. 1, 569 43 Jevíčko

IČ: 27505189

E-mail: mas.mtj@seznam.cz

Strategický plán rozvoje města Jevíčko 2016 – 2022 byl schválen Zastupitelstvem města Jevíčko usnesením č. 14/2 písm. f) ze dne 18. 1. 2016.

Zastupitelstvem města Jevíčko byla dne 12. 2. 2024 schválena usnesením č. 6/10Z/2024 platnost *Strategického plánu rozvoje města Jevíčko na období 2016 – 2022* do 30. 6. 2024.

.....
Dušan Pávek, dipl. um., v. r.
starosta

.....
Mgr. Miroslav Šafář, v. r.
místostarosta



Vážení spoluobčané,

dovolte mi, abych jako starosta města Jevíčka přednesl několik slov ke Strategickému plánu rozvoje města Jevíčka na období let 2016 – 2022, který nám velmi detailně a přesně popisuje v těch nejdůležitějších oblastech vývoj v našem městě. Tyto fakta se staly odrazovým můstkem pro tvorbu strategie města na příští šestileté období a troufám si říct i pro vzdálenější budoucnost. Ve strategickém plánu jsme se snažili postihnout ty nejdůležitější impulsy a vlivy, jimiž by se vedení města mělo v nejbližší budoucnosti zabývat. Je řada oblastí, ve kterých těžko můžeme odhadovat, jaký nastane společenský, technický, ekonomický a legislativní vývoj, naopak v řadě oblastí jsme si jisti, jakým směrem jít a čeho bychom chtěli dosáhnout. Proto v dokumentu najdete jak pasáže obecnějšího charakteru, tak jasné koncepční kroky a návrhy.

Jak jistě víte, každé vedení města má své funkční období, proto považujeme za důležité, aby se tento dokument, který v roce 2016 schválilo Zastupitelstvo města Jevíčka, stal můstkem pro nové funkční období vedení města po roce 2018 a byla tak zachována koncepčnost a důležitá kontinuita v plánování budoucích kroků města Jevíčka.

Každá obec a město je takové, jakým ho dělají jeho obyvatelé, přál bych si proto, aby v Jevíčku převládaly kladné lidské hodnoty, zdravý patriotismus občanů města a zejména rozumné uvažování, protože tyto hodnoty jsou zásadní pro naplňování ušlechtilých cílů a plánů města Jevíčka.

Závěrem mi dovolte poděkovat hlavním administrátorům Strategického plánu rozvoje města Jevíčko Ing. Lence Porketové, Mgr. Pavlu Šejnohovi a Bc. Jiřímu Kantoříkovi, kteří se významným způsobem podíleli na kvalitním a důsledném zpracování tohoto dokumentu.

S pozdravem a přáním všeho dobrého městu Jevíčku,

Dušan Pávek, dipl.um., starosta města Jevíčka



OBSAH

Úvod.....	9
I. ANALYTICKÁ ČÁST	10
1 Město Jevíčko	10
1.1 Forma organizace, předmět činnosti	10
1.2 Orgány města Jevíčka	11
1.3 Historie města.....	13
1.4 Poloha a vnější vztahy.....	14
2 Širší územní vztahy města.....	15
2.1 Správní obvod ORP Moravská Třebová.....	15
2.2 Okres Svitavy.....	17
2.3 Pardubický kraj.....	19
2.4 Region Moravskotřebovska a Jevíčska.....	20
2.5 Místní akční skupina – MAS Moravskotřebovsko a Jevíčko o.p.s.	21
3 Demografická charakteristika města.....	23
3.1 Historický vývoj městské populace	23
3.2 Současný stav městské populace.....	24
3.3 Struktura obyvatel ve městě.....	25
3.3.1 Struktura obyvatel dle pohlaví	25
3.3.2 Struktura obyvatel dle věku	25
3.3.3 Struktura obyvatel dle vzdělání.....	27
3.4 Pohyb obyvatel ve městě.....	28
4 Bydlení a urbanismus	33
4.1 Vývoj počtu domů.....	33
4.2 Struktura domácností	34
4.2.1 Vybavenost domácností	34
4.3 Domovní fond	35
4.4 Bytový fond.....	36
4.5 Bydlení pro osoby s nízkými příjmy	37
4.6 Bytová výstavba	38
4.7 Urbanistická struktura města	38



5	Ekonomika města a trh práce	40
5.1	Ekonomický profil města	40
5.1.1	Struktura podle odvětvové klasifikace ekonomické činnosti	40
5.1.2	Struktura podle právní formy (vč. srovnání s vyššími územními celky).....	41
5.2	Trh práce	42
5.2.1	Zaměstnavatelé a firmy ve městě	42
5.2.2	Nezaměstnanost.....	42
5.3	Hospodaření města.....	43
5.3.1	Aktuální situace v hospodaření města	43
5.3.2	Příjmy města.....	43
5.3.3	Výdaje města	44
5.4	Investiční rozvoj města	45
6	Bezpečnost ve městě	46
6.1	Bezpečnostní situace ve městě.....	46
6.1.1	Policie ČR	46
6.1.2	Komise pro projednávání přestupků	47
6.1.3	JSDHO Jevíčko a SDH Jevíčko	47
6.1.4	Krizový štáb města Jevíčko	48
6.2	Prevence kriminality ve městě.....	49
7	Občanská vybavenost	50
7.1	Rozmístění občanské vybavenosti ve městě	50
7.2	Školská infrastruktura	50
7.2.1	Předškolní vzdělávání	51
7.2.2	Základní vzdělávání	52
7.2.3	Střední vzdělávání	54
7.2.4	Ostatní vzdělávací instituce	56
7.3	Zdravotní zařízení a péče	58
7.3.1	Lékařská péče ve městě.....	58
7.3.2	Ostatní zdravotnická zařízení ve městě.....	59
7.3.3	Odborný léčebný ústav Jevíčko	60
7.4	Sociální zařízení a péče	61
7.4.1	Domy s pečovatelskou službou v Jevíčku	63
7.4.2	Sociální oddělení na MěÚ Jevíčko	63
7.4.3	Ostatní sociální služby ve městě.....	63
8	Kultura, sport a volný čas	64
8.1	Kulturní akce	64
8.2	Kulturní zařízení a zázemí ve městě.....	65
8.2.1	Hotel Morava.....	65



8.2.2	Městské muzeum Jevíčko	65
8.2.3	Městská knihovna Jevíčko	66
8.2.4	Zámeček Jevíčko	66
8.2.5	Kino Astra	66
8.3	Hudební skupiny a jiné umělecké soubory	67
8.4	Místní tisk, zpravodaje a internetové stránky	67
8.4.1	Jevíčský zpravodaj	67
8.4.2	Internetové stránky města Jevíčko	67
8.5	Sportovní infrastruktura	68
8.6	Volnočasové aktivity	69
8.6.1	Rodinné centrum Palouček	69
9	Cestovní ruch	70
9.1	Stručná charakteristika a předpoklady pro cestovní ruch	70
9.2	Turistická infrastruktura města	70
9.2.1	Ubytovací kapacity	70
9.2.2	Pohostinské služby	71
9.3	Turistické informační centrum	72
9.4	Cykloturistika	72
9.5	Pěší turistika	74
9.5.1	Naučné a tematické pěší trasy	75
9.6	Atraktivity cestovního ruchu	76
9.6.1	Obranné a reprezentativní stavby	76
9.6.2	Sakrální památky	76
9.6.3	Pomníky a památníky	77
9.6.4	Sloupy a sochy	77
9.6.5	Ostatní památky a zajímavosti	79
9.6.6	Péče o památky na území města	81
10	Doprava	83
10.1	Silniční síť	83
10.2	Doprava v klidu	85
10.3	Veřejná doprava	86
10.3.1	Autobusová doprava	86
10.3.2	Železniční doprava	87
10.3.3	Letecká a vodní doprava	87
10.4	Cyklotrasy, cyklostezky a pěší	88
11	Technická infrastruktura	89
11.1	Vodovodní síť	89



11.2	Kanalizační síť a čištění odpadních vod.....	89
11.3	Zásobování elektrickou energií	90
11.4	Zásobování plynem	90
11.5	Spoje	90
11.6	Územně plánovací dokumentace města.....	91
12	Životní prostředí.....	92
12.1	Geomorfologická a geologická situace v území	92
12.2	Klimatické poměry a ovzduší	93
12.2.1	Kvalita ovzduší	93
12.3	Hluk	94
12.4	Vodní poměry	95
12.4.1	Kvalita vod	95
12.5	Půdní fond.....	96
12.6	Odpady.....	97
12.6.1	Produkce odpadu	98
12.6.2	Staré ekologické zátěže	99
12.7	Zeleň.....	99
12.8	Ochrana přírody a krajiny	100
13	Východiska k návrhové části.....	101
13.1	Dotazníkové šetření	101
13.2	SWOT analýza města.....	102
13.3	Vyhodnocení Strategického plánu rozvoje města Jevíčko 2009 – 2015	104
II.	N Á V R H O V Á Č Á S T	109
14	Vize města	110
15	Prioritní oblasti.....	111
15.1	Souhrnné charakteristiky jednotlivých prioritních oblastí.....	111
15.2	Prioritní oblast A. Doprava a technická infrastruktura	113
15.2.1	Podrobná specifikace navržených opatření a aktivit.....	113
15.3	Prioritní oblast B. Územní rozvoj	118
15.3.1	Podrobná specifikace navržených opatření a aktivit.....	118
15.4	Prioritní oblast C. Životní prostředí.....	123
15.4.1	Podrobná specifikace navržených opatření a aktivit.....	123



15.5	Prioritní oblast D. Občanská infrastruktura a kvalita života	131
15.5.1	Podrobná specifikace navržených opatření a aktivit	131
16	Implementace strategického plánu	140
16.1	Institucionální zabezpečení.....	140
16.2	Monitoring	141
16.3	Vyhodnocování	141
16.4	Aktualizace	141
	Závěr	142
	Seznam zkratk	143
	Seznam tabulek, grafů a obrázků.....	145
	Použitá literatura	148
	Přílohy	149
	Příloha č. 1: Vymezení venkovské, přechodného a městského prostoru	149
	Příloha č. 2: Organizační schéma MAS Moravskotřebovsko a Jevíčko o.p.s.	150
	Příloha č. 3: Kulturní památky zapsané v Ústředním seznamu kulturních památek ČR	151
	Příloha č. 4: Vyhodnocení dotazníků od občanů.....	152
	Příloha č. 5: Vyhodnocení dotazníků od podnikatelských subjektů.....	162



ÚVOD

Strategický plán města Jevíčko 2009 – 2015 (dále jen „strategický plán“) schválilo Zastupitelstvo města Jevíčko usnesením č. 30/1 písm. k) ze dne 21. 1. 2009. Tento zásadní koncepční dokument pro další rozvoj města do roku 2015 byl jednou z cílených cest, jak zvýšit kvalitu života občanů ve městě, minimalizovat významné slabé stránky města a naopak podpořit jeho potenciál.

Některé aktivity plánované v roce 2009 byly zrealizovány, některé na svoji realizaci teprve čekají. S možností nových zdrojů, především dotačních titulů, je třeba také provést aktualizaci všech aktivit v plánu obsažených a doplnění aktivit nových. Z tohoto důvodu vedení města Jevíčko přistoupilo v roce 2015 ke zpracování aktualizace strategického plánu, na níž se za MAS Moravskotřebovsko a Jevíčko s.o.p.s. podíleli Bc. Jiří Kantořík, Ing. Lenka Porketová a Mgr. Pavel Šejnoha.

Výsledkem celého procesu je *Strategický plán rozvoje města Jevíčko 2016 – 2022*, který vychází z předchozího strategického plánu a doplňuje jej o další nové poznatky v oblasti regionálního rozvoje. Období platnosti strategického plánu je nastaveno opět na šest let, tedy do roku 2022. Strategický plán se skládá ze dvou na sebe navazujících částí – analytické a návrhové části.

Analytická část poskytuje ucelený přehled o jednotlivých složkách života města Jevíčko. Obsahuje mimo jiné komplexní údaje o obyvatelstvu, pracovní síle, zaměstnanosti, bydlení, místní ekonomice a hospodaření města, infrastrukturu, životním prostředí, kvalitě života ve městě a mnoho dalších. Při zpracování analytické části byly použity dostupné a nejnovější údaje poskytnuté odbory městského úřadu, Českým statistickým úřadem, Úřadem práce a dalšími úřady a institucemi ve městě, vč. soukromých subjektů. Protože celá řada dat je velmi „živých“, je pochopitelné, že analytická část nemůže být statickým materiálem.

Na základě socioekonomického popisu města a následné SWOT analýzy byla deklarována strategická vize. Ta bude následně naplňována čtyřmi prioritními oblastmi strategického plánu rozvoje města, v rámci nichž jsou uspořádány rozvojové aktivity, kterými bude strategie realizována. Jedná se o tyto prioritní oblasti: Doprava a technická infrastruktura, Územní rozvoj, Životní prostředí a Občanská infrastruktura a kvalita života.

Přijetím strategického plánu přejímá město Jevíčko základní principy procedur regionální a kohezní politiky Evropské unie. Jedním z těchto základních principů je princip programování. Principem programování je soustředění pozornosti na dosažení střednědobých a dlouhodobých cílů zainteresovanými subjekty na vymezeném území.



I. ANALYTICKÁ ČÁST

1 MĚSTO JEVÍČKO

1.1 Forma organizace, předmět činnosti

Město Jevíčko se jako nižší územní samosprávný celek řídí především zákonem č. 128/2000 Sb., o obcích (obecní zřízení), ve znění pozdějších předpisů. Ustanovení zákona č. 89/2012 Sb., občanský zákoník, se na město použijí pouze tehdy, slučuje-li se to s právní povahou města jakožto právnické osoby veřejného práva.

Jedním ze základních úkolů města je zajištění veřejné správy na jeho území, příp. výkon státní správy ve správním obvodu města Jevíčka jakožto obce s pověřeným obecním (městským) úřadem. Město vede podvojný účetnictví v souladu s příslušnými předpisy. Příjmy a výdaje jsou sledovány odděleně, v povinném členění podle platné rozpočtové skladby. Hospodaření s rozpočtovými prostředky města je zajišťováno v působnosti a odpovědnosti jednotlivých odborů Městského úřadu Jevíčko (členění dle rozpočtových oddílů).

Základní charakteristika města

- *Typ obce dle rozsahu svěřené přenesené působnosti:* obec s pověřeným obecním úřadem
- *Rozloha:* 2 322,06 ha (2013)
- *Počet částí města:* 2
- *Počet katastrálních území:* 3
- *Počet obyvatel:* 2796 (k 1. 1. 2015)
- *Nadmořská výška:* 360 m n. m.

Město Jevíčko se administrativně dělí do dvou částí: Jevíčko a Zadní Arnoštov. Počet katastrálních území je však 3, a to Jevíčko-město, Jevíčko-předměstí a Zadní Arnoštov.

Symboly města



Znak města Jevíčka – Markraběcí stříbrně a červeně šachovaná orlice vpravo hledící, v modrém poli, se zlatou korunkou a zbrojí (tj. zobákem a spáry). Na prsou má štítek s písmenem „G“ (v novočeštině „J“). O udělení městského znaku nemáme žádné zprávy, pravděpodobně se tak stalo v 13. stol.



Prapor města Jevíčka – byl slavnostně vysvěcen v červnu 2008.



Příspěvkové organizace města Jevíčka

Město je zřizovatelem čtyř příspěvkových organizací:

- Podnik bytového hospodářství města Jevíčko, Palackého nám. 1, 569 43 Jevíčko, IČ: 13582704.
- Mateřská škola Jevíčko, K. H. Borovského 586, 569 43 Jevíčko, IČ: 70944601.
- Základní škola Jevíčko, U Zámečku 784, 569 43 Jevíčko, IČ: 70996814.
- Základní umělecká škola Jevíčko, U Zámečku 451, 569 43 Jevíčko, IČ: 72068141.

1.2 Orgány města Jevíčka

Město Jevíčko také v souladu se zákonem o obcích **zřizuje v rámci samostatné působnosti orgány, které jsou složeny z volených zástupců města. Zastupitelstvo města** je nejvyšším a nejdůležitějším orgánem města, je složeno z přímo volených zástupců. Pro volební období 2014 – 2018 je zvoleno 15 zastupitelů. Zastupitelstvo města ze svých členů volí starostu, místopředsedu a další členy rady obce.

Rada města je výkonným orgánem města a ze své činnosti odpovídá zastupitelstvu města. Rada města Jevíčka je pětičlenná.

Zastupitelstvo i Rada města Jevíčka zřizují své iniciativní a poradní orgány. Tyto orgány se v případě zastupitelstva města nazývají výbory, u rady města pak komise.

Výbory zastupitelstva města:

- finanční výbor
- kontrolní výbor

Komise rady obce:

- komise stavební
- komise životního prostředí
- komise bytová a sociální
- komise pro výchovu a vzdělávání, mládeže a sportu
- komise kulturní, cestovního ruchu a regionálního rozvoje
- sbor pro občanské záležitosti
- redakční rada zpravodaje

Městský úřad je dalším z orgánů města Jevíčka. **Plní úkoly jak v samostatné, tak i v přenesené působnosti.**

V oblasti *samostatné působnosti* úřad:

- a) plní úkoly, které mu uložilo Zastupitelstvo města Jevíčko nebo Rada města Jevíčko.
- b) pomáhá výborům Zastupitelstva a komisím Rady města Jevíčko v jejich činnosti (zejména pokud jde o přípravu podkladů pro jednání výborů a komisí).



V oblasti *přenesené působnosti* vykonává městský úřad státní správu:

- a) v základním rozsahu s výjimkou věcí, které patří do působnosti jiného orgánu města.
- b) v rozsahu pověřeného obecního úřadu (obce II. stupně) – stavební úřad dle stavebního zákona, matriku a evidenci obyvatel dle zákona o matrikách, jménu a příjmení (a o změně některých souvisejících zákonů) s územní působností pro okolních 12 obcí, které náleží do správního obvodu POÚ.
- c) Městský úřad vydává rozhodnutí podle ustanovení § 15 odst. 1 zákona č. 106/1999 Sb., o svobodném přístupu k informacím, ve znění pozdějších předpisů. Městský úřad Jevíčko je sídlem agendy Czech point. Czech point je asistovaným místem výkonu veřejné správy, kde může občan získat ověřený výpis ze čtyř základních registrů - katastru nemovitostí, veřejného rejstříku, živnostenského rejstříku, rejstříku trestů.

Pověřený obecní úřad Jevíčko je podřízen Krajskému úřadu Pardubického kraje, není-li zákonem o obcích stanoveno jinak a metodicky je řízen obcí s rozšířenou působností Moravská Třebová.

Delegovanou státní správu vykonává pro obce ve svěřeném správním obvodu, kterých je celkem 12 a kromě Jevíčka jde o: Bělou u Jevíčka, Biskupice, Březinu, Březinky, Hartinkov, Chornice, Jaroměřice, Slatinu, Vísku u Jevíčka, Vrážné a Vysokou.

Tab. č. 1: Přehled obcí SO POÚ Jevíčko (za rok 2014)

Obce SO POÚ Jevíčko		
Velikostní skupina	Počet obcí	Jmenný seznam
1 - 199	6	Březinky, Hartinkov, Slatina, Víška u Jevíčka, Vrážné, Vysoká
200 - 499	3	Bělá u Jevíčka, Biskupice, Březina
500 - 999	1	Chornice
1 000 - 4 999	2	Jaroměřice, Jevíčko

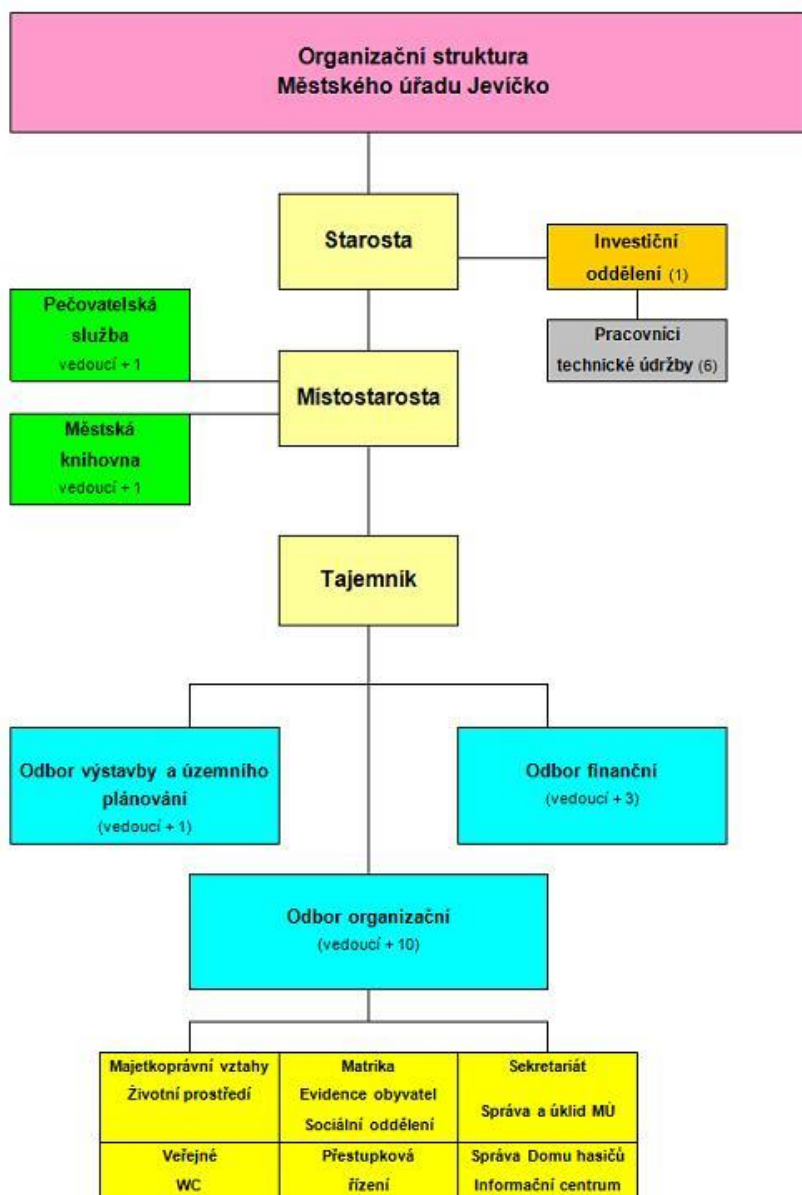
Zdroj: vlastní zpracování

Městský úřad k 1. 1. 2015 zaměstnával 44 zaměstnanců a dle platného organizačního řádu se člení na odbory. Celkem jsou na Městském úřadu Jevíčko 3 samostatné odbory (viz níže uvedený graf).

Pro úplnost je třeba uvést, že město Jevíčko **zřídilo i tzv. zvláštní orgán obce, a to přestupkovou komisi**. Uvedená komise vykonává přenesenou působnost, projednává a rozhoduje správní delikty nejen pro Jevíčko, ale na základě uzavřených veřejnoprávních smluv i pro obce, které se nacházejí ve svěřeném správním obvodu (viz výše). Předsedkyní komise je JUDr. Alena Jahodová, která komisi zaštiťuje a řeší věci po právní stránce. Dalšími členy komise jsou referentka matriky a referent Odboru výstavby a územního plánování. Jako náhradník je pověřen místostarosta. Přestupkovou komisi nelze ztotožňovat s komisemi Rady města Jevíčka, neboť ty jsou iniciativními a poradními orgány Rady města, nejsou samostatným orgánem města a nerozhodují o právech a povinnostech osob.



Obr. č. 1: Organizační struktura Městského úřadu Jevíčko



Zdroj: webové stránky města Jevíčko

1.3 Historie města

K založení Jevíčka (latinsky Gevitcium, německy Gewitsch) došlo počátkem 13. století v severní části malebného úrodného kraje Malá Haná, který zeměpisně náleží k Boskovické brázdě. Jevíčko je dokonce jedním z nejstarších měst severní Moravy (dlouhá staletí náleželo k Moravě). Již v roce 1225 se o městě uvádí, že kromě náměstí o rozloze 14 850 m² má třináct ulic opevněných dřevěnými palisádami.

Ještě ve 13. století, přesněji v roce 1258, se městu Jevíčko dostalo z rukou Přemysla Otakara II. povýšení na město královské.

V následujícím 14. století moravský markrabě Jan Jindřich Lucemburský (bratr Karla IV.) udělil městu znak, který používá do současnosti. Také nechal postavit augustiniánský klášter s gotickým kostelem.



Do současnosti se dochoval pouze klášter, gotický kostel byl zbořen a vystaven nový, barokní. V tomto století byly vybudovány městské hradby včetně městské věže.

Husitské války v 15. století se nevyhnuly ani Jevíčku. Husitská vojska několikrát dobyla Jevíčko, město částečně zničila či vypálila. Jevíčku se nevyhnuly ani další významné válečné konflikty, např. třicetiletá válka v 17. století, po které z města museli odejít protestanté.

Na konci 16. století byla navýšena městská věž na současných 50 metrů. Městská věž se nachází v blízkosti farního kostela a je nepřehlédnutelnou dominantou města, která byla původně součástí městského opevnění.

K přestavbě kláštera do současné podoby došlo v 17. a 18. století, v 18. století byl také rozebrán původní gotický kostel a postaven stávající barokní kostel. Koncem 18. století císař Josef II. svým výnosem v rámci josefinských reforem zrušil klášter v Jevíčku, přičemž jeho inventář byl odvezen do Brna a klášterní kostel se stal kostelem farním. Ve stejném období byla postavena z materiálu z rozebraného gotického kostela židovská synagoga, která do té doby byla pouze dřevěná.

Od roku 1850 až do roku 1951 byl v Jevíčku okresní soud. V posledním desetiletí 19. století dosáhlo jevíčské zastupitelstvo zřízení vyšší zemské reálky a následně i díky sbírce byla postavena školní budova, která dnes slouží jako budova místního gymnázia.

Ve dvacátém století se na Jevíčku do určité míry podepsaly obě světové války, zejména ta druhá. Veškeré židovské obyvatelstvo bylo v roce 1942 odvečeno do koncentračních táborů, přičemž holokaust z celkových 111 lidí přežili pouze dva občané.

1.4 Poloha a vnější vztahy

Město Jevíčko je považováno za přirozený i hospodářský střed oblasti, nazývané pro svou mimořádnou úrodnost, Malá Haná. Tato oblast se rozprostírá od Boskovic k Městečku Trnávce, tj. v délce 25 km a v šířce 3 – 5 km.

Jevíčko je přirozeným spádovým územím pro obce ležící na rozhraní tří krajů (Pardubického, Jihomoravského a Olomouckého) a na rozhraní dvou kulturních regionů (Českomoravského pomezí a Hané). **Region Jevíčko zahrnuje 12 obcí vyplňující jihovýchodní část okresu Svitavy a svým vymezením odpovídá správnímu obvodu pověřeného obecního úřadu Jevíčko.**

V rámci České republiky je poloha regionu méně příznivá, neboť jeho centrum leží cca 27 km od města Svitavy, 19 km od města Moravská Třebová a 101 km od krajského města Pardubice. Periferní poloha v rámci Pardubického kraje předurčuje vznik regionálních problémů, které jsou těžko odstranitelné (např. nízká ekonomická aktivita obyvatel, orientace na primární sektor, vyšší nezaměstnanost apod.).

Význam Pardubického kraje umocňuje pouze dopravní železniční spojení, přičemž k nejvýznamnějším železničním uzlům patří města Pardubice a Česká Třebová (cca 40 km od Jevíčka). Do prosince roku 2011 navazovala v České Třebové na nejvytíženější první železniční koridor v trase Přelouč – Rozhraní odbočná regionální trať č. 262 (Česká Třebová – Chornice), která procházela městem Jevíčko a zajišťovala tak spojení s významnými sídly v ČR. V rámci tzv. Optimalizace veřejné dopravy byl zrušen železniční uzel v Chornicích a osobní vlaková doprava byla nahrazena autobusovými linkami.



2 ŠIRŠÍ ÚZEMNÍ VZTAHY MĚSTA

2.1 Správní obvod ORP Moravská Třebová

Administrativně nadřazenou jednotku POÚ je obec s rozšířenou působností (obec III. typu), která vykonává v širším rozsahu přenesenou státní správu. V místních podmínkách je to město Moravská Třebová, které současně plní funkci POÚ pro 21 spádových samospráv vč. města samotného. Města Moravská Třebová, Jevíčko a dalších 31 obcí společně tvoří správní obvod ORP Moravská Třebová (dále jen SO ORP), který se nachází na hranici 3 krajů, a to Pardubického, Jihomoravského a Olomouckého.

Obr. č. 2: Administrativní mapa SO ORP Moravská Třebová



Zdroj: ČSÚ



Následující tabulka uvádí všech 33 obcí správního obvodu dle počtu obyvatel.

Tab. č. 2: Přehled obcí SO ORP Moravská Třebová (za rok 2014)

SO ORP Moravská Třebová		
Velikostní skupiny	Počet obcí	Jmenný seznam
1 - 199	12	Borušov, Březinky, Gruna, Hartinkov, Janůvky, Koruna, Malíkov, Radkov, Slatina, Víška u Jevíčka, Vrážné, Vysoká
200 - 499	10	Bezděčí u Trnávky, Bělá u Jevíčka, Biskupice, Březina, Dětrichov u Moravské Třebové, Křenov, Mladějov na Moravě, Rozstání, Útěchov, Vranová Lhota
500 - 999	5	Chornice, Dlouhá Loučka, Linhartice, Rychnov na Moravě, Třebařov
1 000 - 4 999	5	Jaroměřice, Jevíčko, Kunčina, Městečko Trnávka, Staré Město
5000 <	1	Moravská Třebová

Zdroj: vlastní zpracování

Sousedními správními obvody jsou na severu ORP Lanškroun, na západě ORP Svitavy, na jihozápadě ORP Blansko (Jihomoravský kraj), na jihovýchodě ORP Konice, na východě ORP Litovel a ORP Mohelnice a na severovýchodě ORP Zábřeh (poslední 4 náleží do Olomouckého kraje). Pardubický kraj se skládá celkem z 15 správních obvodů ORP, přičemž SO ORP Moravská Třebová je územím venkovského charakteru s druhou nejvyšší rozlohou, avšak druhou nejnižší hustotou zalidnění 63,6 obyvatel/km². Na rozloze 417,28 km² žilo 26 560 obyvatel (data k 31. 12. 2013).

Krajina regionu Moravskotřebovska a Jevíčska (viz příloha č. 1) je kulturní krajinou venkovského rázu, které dominují zemědělsky obhospodařované kotliny dotvářené zalesněnými vrchy a vrchovinami. Přírozenou hranicí správního obvodu je na západní straně Svitavská pahorkatina, na niž se rozkládá Přírodní rezervace Rohová s nejvyšším bodem Roh (660 m n. m.). Z východní strany vstupuje do území Zábřežská vrchovina, která svým členitým terénem a přírodními hodnotami vybízí k naučně-turistickému trávení volného času. Část tohoto území bohatého pestrostí fauny a flory se stalo předmětem ochrany evropského významu, tzv. NATURA 2000, vč. zřízení Přírodního parku Bohdalov-Hartinkov. Do jihovýchodní části dále zasahuje Dražanská vrchovina a Boskovická brázda, která je charakteristická nížinatými a úrodnými oblastmi. Vnitřní část území je po celé délce od severu k jihu dotvářena Podorlickou pahorkatinou.

Správní obvod ORP Moravská Třebová je periferním regionem Pardubického kraje s nižším hospodářským významem, který se dlouhodobě potýká s problematikou vysoké nezaměstnanosti a nežádoucím demografickým vývojem.

Podíl nezaměstnaných osob (tj. dosažitelných uchazečů o zaměstnání na obyvatelstvu ve věku 15 - 64 let) převyšuje o 4,5 procentního bodu krajský průměr; ke konci roku 2014 činil 10,8 % a byl mezi správními obvody Pardubického kraje nejvyšší. Podle výsledků Sčítání lidu, domů a bytů v roce 2011 činil podíl osob se základním vzděláním včetně neukončeného mezi patnáctiletými a staršími 22,3 %, což byla druhá nejvyšší hodnota v kraji po Králicku. Odvětvové zaměření zaměstnanosti se vyznačuje značně podprůměrným zastoupením zaměstnaných obyvatel ve službách. Podíl cizinců na obyvatelstvu regionu je třetí nejnižší mezi správními obvody v kraji.

Kvůli dlouhodobě převládajícím negativním vlivům a za účelem snižování socioekonomických, meziregionálních disparit byl správní obvod zařazen do kategorie hospodářsky problémové regiony.



V rámci Strategii regionálního rozvoje ČR 2014 – 2020 spadá do této kategorie 57 správních obvodů ORP z celkových 205.

Potenciál pro rozvoj tohoto území představuje plánovaná výstavba rychlostní silnice R35 spojující města Liberec – Hradec Králové – Olomouc – Lipník nad Bečvou. Komunikace je naplánována severně od obce Staré Město. Pro stavební úsek Ostrov – Staré Město bylo v procesu EIA vydáno souhlasné stanovisko a vypracována Studie proveditelnosti. Rovněž byly v roce 2014 schváleny Ministerstvem dopravy ČR Záměry projektu, které jsou vypracovány na jednotlivé stavebné úseky (celkem 6). Úsek Staré Město – Mohelnice se nachází ve fázi posuzování vlivů na ŽP.

Druhý potenciál je spatřován v budoucí realizaci rychlostní komunikace R43, která bude spojnici dálnice D1 a zmíněné komunikace R35 úseky Troubsko – Kuřim – Velké Opatovice – Staré Město. Poslední potenciál, který by však znamenal obrovský zásah do krajiny, představuje trasa vodní koridoru Dunaj – Odra – Labe zamýšlená severně od Moravské Třebové vedoucí dále na východ k obci Vranová Lhota.

2.2 Okres Svitavy

I přesto že Okresní úřad ve Svitavách zanikl s účinností od 1. 1. 2003, nadále ve městě působí státní instituce, které mají okresní působnost např. Okresní soud ve Svitavách, Okresní státní zastupitelství apod. Samotný okres jako správní celek nezanikl a plní funkci prostorové působnosti vyšších státních institucí, pro účely komparace, SLDB apod.

Obr. č. 3: Administrativní rozdělení okresu Svitavy k 1. 1. 2008



Zdroj: ČSÚ, vlastní úprava



Okres Svitavy se skládá ze 4 správních obvodů obcí s rozšířenou působností, a to ORP Moravská Třebová, ORP Svitavy, ORP Polička a ORP Litomyšl. Rozlohou 1 379 km² představuje největší okres Pardubického kraje, avšak hustotou zalidnění 75,89 obyv./km² se řadí až na poslední pozici (data k 31. 12. 2013). Samotný okres Svitavy tvoří 116 obcí a 7 měst, kde ke zmíněnému datu žilo 104 622 obyvatel, avšak od roku 2011 zaujímá celkový přírůstek zápornou hodnotu. Největším sídlem okresu, co do počtu obyvatel je město Svitavy, naopak nejmenším obec Želivsko.

Území okresu Svitavy je tvořeno hned několika geomorfologickými celky, a to Zábřežská vrchovina, Drahanská vrchovina, Boskovická brázda, Podorlická pahorkatina, Svitavská pahorkatina a Hornosvratecká vrchovina. Nejvíce zastoupeným celkem je právě Svitavská pahorkatina. Značně rozdílné jsou i klimatické poměry. Centrální a jihozápadní části dominuje spíše chladné klima s průměrnou roční teplotou 6°C, naopak v okrajových částech okresu zejména na Moravskotřebovsku, Jevíčsku a Litomyšlsku převládá teplejší klima s roční průměrnou teplotou nad 7°C.

Z celkové rozlohy okresu tvoří zemědělská půda 832,0 km², z toho orná 626,6 km², trvalé travní porosty 170,4 km² a vodní plochy 10,9 km². Na lesní půdu připadá 31,5 % rozlohy okresu.

Tab. č. 3: Vybrané ukazatele podle okresů k 1. 1. 2014

	Pardubický kraj	okres Svitavy	okres Chrudim	okres Pardubice	okres Ústí nad Orlicí
Podíl nezaměstnaných osob (v %)	6,22	8,1	6,95	4,98	5,77
Uchazeči na 1 volné pracovní místo	6,3	10,7	10,3	4,6	4,5
Ekonomické subjekty celkem	116 363	21 048	23 110	42 437	29 768
Dokončené byty¹	1 008	114	206	494	194
Zahájené byty	1 060	136	251	436	237

Zdroj: ČSÚ, vlastní úprava

Z hlediska zaměstnanosti se okres Svitavy dlouhodobě potýká s nadprůměrnou nezaměstnaností. V rámci meziokresního srovnání dosahoval podíl nezaměstnaných osob v okrese Svitavy k 1. 1. 2014 nejvyšší hodnoty, a to 8,1 % (kraj 6,2 %). Počtem 10,7 uchazečů na 1 volné pracovní místo byla hodnota vůči kraji i ostatním okresům rovněž nejvyšší. Správní obvody ORP Moravská Třebová a ORP Svitavy byly v rámci strategie regionálního rozvoje ČR 2014 – 2020 zařazeny do hospodářsky problémových regionů, přičemž okres Svitavy patří mezi regiony se soustředěnou podporou státu již od roku 1999.

Hospodářský charakter okresu je poměrně pestrý. Zemědělská výroba se orientuje převážně na pěstování obilovin a řepky. V průmyslu připadal rozhodující objem výroby v předchozích letech na potravinářské a textilní závody, v poslední době se však do popředí dostává výroba skleněných vláken, kovovýroba, strojírenství a zpracování plastů.

Podnikatelská aktivita byla k 1. 1. 2014 hodnotou 21,04 ekonomických subjektů na 1 000 obyvatel nejnižší v rámci okresního srovnání. Rovněž bytová výstavba je, co do počtu dokončených a zahájených bytů nejnižší.

¹ Předběžné výsledky



V roce 2013 hospodařily zemědělské subjekty na více než polovině rozlohy území (60,35 %), avšak podíl ekonomických subjektů v primárním sektoru byl 6,8 %. Počet subjektů v prvovýrobě vykazuje od roku 2001 sestupnou tendenci, což se zejména v letech minulých negativně odrazilo na celkové nezaměstnanosti v okrese. Průmysl a stavebnictví neboli sektor sekundární zastupuje 27,8 % ekonomických subjektů. V průměru 25,7 % subjektů pak působí v sektoru terciárním, tzn. ve službách.

2.3 Pardubický kraj

Pardubický kraj se nachází ve východních Čechách ve vzdálenosti 120 km od hlavního města Prahy a částečně hraničí s územím Polska. Ve směru od severu na východ sousedí s krajem Královéhradeckým, Olomouckým, Jihomoravským, Vysočinou a Středočeským. V rámci územního členění na regiony soudržnosti spadá pod NUTS II. Severovýchod, kam dále patří kraj Královéhradecký a Liberecký. Správní území Pardubického kraje dále spadá do česko-polského Euroregionu Glacensis, který byl založen v roce 1996. Svoji rozlohou 4,52 tis. km² představuje Pardubický kraj 4. nejmenší kraj.

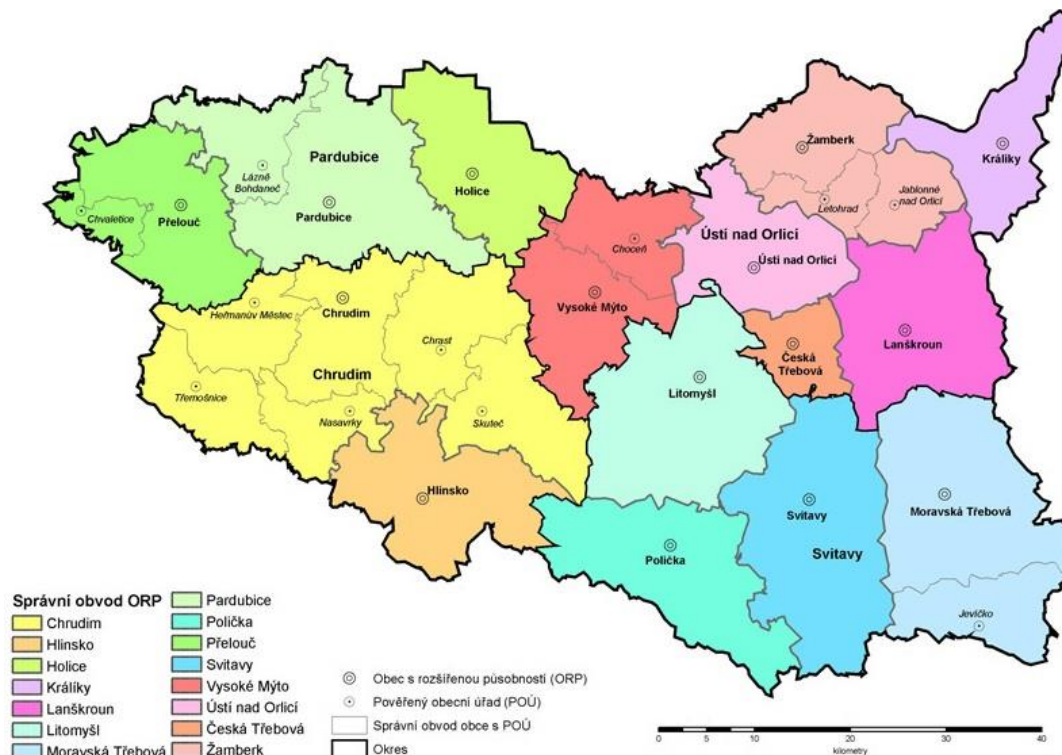
Dále lze kraj vnitřně členit do 4 okresů – Pardubice, Chrudim, Svitavy a Ústí nad Orlicí a do 15 správních obvodů ORP (viz obr. č. 4), na které byla po územní reformě přenesena kompetence okresních úřadů s účinností od 1. 1. 2003. Celkový počet obcí v kraji je 451 (data k 31. 12. 2013), který je stálý od roku 2006, a z tohoto množství nese 38 statut města. K výše uvedenému datu zde žilo 515 985 obyvatel, z toho 62 % připadá na městské obyvatelstvo. Hustota zalidnění 114,2 obyvatel/km² je o 30 obyvatel/km² nižší než republikový průměr. Statutární město Pardubice je krajským centrem, ve kterém k 31. 12. 2013 žilo 89 432 obyvatel., na celkovém počtu obyvatel ČR se kraj podílel 4,9 %.

Pardubický kraj je důležitým dopravním spojníkem, kterým prochází rychlostní železniční koridor evropského významu s předními železničními uzly v městech Pardubice a Česká Třebová. Pro rozvoj vodní dopravy v kraji představuje potenciál plánovaný vodní koridor Dunaj – Odra – Labe. Letecká doprava mezinárodního významu je realizována v Pardubicích, kde letiště slouží nejenom k civilní, ale i vojenské přepravě.

Pardubický kraj se vyznačuje vyšším podílem zaměstnaných osob v primárním a sekundárním sektoru ve srovnání s průměrnými hodnotami za ČR. Dominantní zastoupení v ekonomice Pardubického kraje přirozeně zaujímá sektor terciární. Dle ČSÚ bylo v roce 2013 v tomto sektoru (tržní a netržní služby) zaměstnáno 126,9 tis. obyvatel, což odpovídá 52,7 % z celkového počtu zaměstnaných osob. V sektoru sekundárním (stavebnictví a průmysl) působilo 101,7 tis. obyvatel, tedy 42,2 % zaměstnaných. Nejmenší počet zaměstnaných připadal na primární sektor, tedy zemědělství, lesnictví a rybolov, a to 12,4 tis. (5,1 %). Předními podniky krajského hospodářství a zaměstnanosti jsou velké podniky nad 250 zaměstnanců, které reprezentují zejména chemický, strojírenský a elektrotechnický průmysl jako např. Synthesia, a.s., FOXCONN CZ s.r.o., Iveco Czech Republic, a.s., REHAU, s.r.o., AVX Czech Republic s.r.o. a další. Pardubice společně s Hradcem Králové a dalšími přílehlými obcemi tvoří Hradecko-pardubickou aglomeraci, která představuje silný hospodářský potenciál nadregionálního významu.



Obr. č. 4: Administrativní členění Pardubického kraje



Zdroj: ČSÚ

2.4 Region Moravskotřebovska a Jevíčska

Region Moravskotřebovska a Jevíčska je dobrovolným svazkem obcí (dále pouze svazek), který kopíruje hranice správního obvodu ORP Moravská Třebová a jehož členy jsou všechna obce a města zmíněného správního obvodu, tzn. 33 členů.

Předmětem činnosti svazku obcí je hájení oprávněných ekonomických, sociálních, společenských a kulturních zájmů obyvatel regionu a řešení problémů, přesahujících rámec a možnosti jednotlivých obcí. Tento předmět činnosti je naplňován zejména realizací strategického plánu rozvoje a ostatních úkolů, stanovených v ročních plánech činnosti správními orgány svazku.

Svazek má vlastní právní subjektivitu a vznikl dle § 46 odst. 2 písm. b) a § 49 zákona o obcích, za účelem ochrany a prosazování svých společných zájmů. Skládá se ze dvou sekcí, a to Moravskotřebovska, Jevíčska, přičemž každá člen patří na základě své vůle pod jednu z uvedených sekcí. Sídlem svazku obcí je: Nám. T. G. Masaryka 29, 571 01 Moravská Třebová.

Orgány svazku obcí jsou:

- Valná hromada – nejvyšším orgánem svazku, kterou tvoří všech 33 členů svazku
- Správní výbor – nese výkonnou funkci a skládá se z předsedy, místopředsedy a 5 členů volených valnou hromadou
- Revizní komise – tříčlenný kontrolní orgán
- Smírčí komise – pětičlenný orgán, který řeší spory mezi členy svazku, příp. mezi členy a správním výborem

Svazek obcí navenek zastupuje předseda a místopředseda.



2.5 Místní akční skupina – MAS Moravskotřebovsko a Jevíčko o.p.s.

Místní akční skupina (MAS) je na politickém rozhodování nezávislým společenstvím občanů, neziskových organizací, soukromé podnikatelské sféry a veřejné správy (obcí, svazků obcí a institucí veřejného moci), které spolupracuje na rozvoji venkova, zemědělství a získávání finanční podpory z EU a z národních programů, pro svůj region, metodou LEADER. Základním cílem MAS je zlepšování kvality života a životního prostředí ve venkovských oblastech. Jedním z nástrojů je také aktivní získávání a rozdělování dotačních prostředků.

MAS Moravskotřebovska a Jevíčka o.p.s. (MAS MTJ) je neziskovou organizací, která byla založena v roce 2006. Statutárním orgánem je paní Miroslava Šejnohová. Územní působnost MAS MTJ kopíruje území SO ORP Moravská Třebová. Sídlo organizace je na Palackého nám. 1, 569 43 Jevíčko. Jejimi zakladateli je 15 subjektů veřejného i soukromého sektoru, přičemž k 31. 12. 2014 měla MAS MTJ celkem 37 členů. Jejich rozdělení do zájmových skupin zachycuje tab. č. 4.

Tab. č. 4: Zájmové skupiny v MAS MTJ

Zájmová skupina	Počet členů
Veřejný sektor	8
Podnikatelé	8
Zemědělství	7
Zájmové spolky	4
Školství	3
Kultura	3
Turistický ruch	2
Sociální služby	2
Celkem	37

Zdroj: MAS MTJ

Hlavní pracovní náplní této organizace je dotační poradenství, zejména administrace projektů, které byly schváleny v rámci vyhlášených výzev. Další neméně významnou činností je informovanost uvnitř regionu, propagace území navenek a zajištění výměny dobré praxe mezi obcemi, podnikateli a ostatními zájmovými skupinami. V období let 2009 – 2014 se prostřednictvím MAS MTJ podařilo zrealizovat 77 projektů (viz tab. č. 7).

Tab. č. 5: Průběh realizace SPL za období 2009 – 2014

Fiche/rok	2009	2010	2011	2012	2013	2014	2009 - 2014
Fiche 1 Výroba paliv	0	0	0	0	0	0	0
Fiche 2 Podpora podnikání	0	0	4	6	6	4	20
Fiche 3 Infrastruktura	1	2	0	3	7	8	21
Fiche 4 Předci a předchůdci	0	0	0	1	5	1	7
Fiche 5 Snazší život	0	0	8	9	3	9	29
Fiche 6 Vítejte	0	0	0	0	0	0	0
Fiche 7 Agroturistika	0	0	0	0	0	0	0
Fiche 8 Víme, jak na to	0	0	0	0	0	0	0
Celkem	1	2	12	19	21	22	77

Zdroj: MAS MTJ



Celková výše dotací, která byla na realizované projekty obdržena, činila 17 314 439 Kč. Rozdělení počtu projektů a výše dotací dle sektorů je uvedeno v tab. č. 6.

Tab. č. 6: Čerpání dotací podle sektorů k 23. 10. 2015

Sektor	Počet projektů	Výše dotací v Kč
Veřejný sektor	36	10 902 622
Neziskové organizace (vč. církví)	21	3 708 138
Podnikatelé	20	2 703 709
Celkem	77	17 314 439

Zdroj: MAS MTJ

V MAS Moravskotřebovsko a Jevíčko o.p.s. došlo s programovým obdobím 2014 – 2020 k požadované změně v organizační struktuře, a to z důvodu splnění podmínky partnerství. V rámci obecně prospěšné společnosti byla na návrh členů Zakladatelskou smlouvou a Statutem vytvořena nová organizační složka s názvem *Místní akční skupina*, která je partnerstvím mezi veřejným a soukromým sektorem, vykonávající partnerství na smluvním základě. Tato složka má vytvořeny vlastní orgány:

- *Nejvyšší orgán* s názvem Partnerská schůze je tvořena všemi partnery MAS, kteří podepsali Partnerskou smlouvu. Tento orgán nese zodpovědnost za distribuci veřejných prostředků a provádění SCLLD v území působnosti MAS.
- *Rozhodovací orgán* s názvem Představenstvo má 10 členů a do jeho kompetence spadá zejména schvalování výzev a podvýzev k podávání žádostí o dotace a v konečné fázi výběrového řízení schvaluje seznam projektů určených k dotační podpoře, dále schvaluje výběr projektů k realizaci a stanovuje výše alokací na projekty na základě návrhu výběrového orgánu.
- *Kontrolní orgán* s názvem Kontrolní komise má 3 členy a dohlíží a kontroluje činnost Místní akční skupiny a je mimo jiné i zodpovědná za monitoring a hodnocení SCLLD.
- *Výběrový orgán* s názvem Výběrová komise má 13 členů. Do působnosti Výběrové komise náleží zejména rozhodování o před/výběru projektů k dotační podpoře.

Organizační schéma MAS Moravskotřebovsko a Jevíčko o.p.s. je uvedeno v příloze č. 2.

Webové stránky MAS MTJ: www.masmtj.cz.



3 DEMOGRAFICKÁ CHARAKTERISTIKA MĚSTA

3.1 Historický vývoj městské populace

Při prvním moderním Sčítání lidu, domů a bytů (SLDB) v roce 1869 dosáhl počet obyvatel Jevíčka v dnešním územním vymezení hodnoty 3 565. Zjištěný počet obyvatel z dalších třinácti uskutečněných šetření je uveden v tab. č. 7. Délka periody mezi jednotlivými sčítáními představuje přibližně deset let. Výjimkou je pouze rok 1940, kdy se SLDB z důvodu 2. světové války neuskutečnilo.

Tab. č. 7: Počet obyvatel města Jevíčko v letech 1869 – 2011 podle Sčítání lidu, domů a bytů

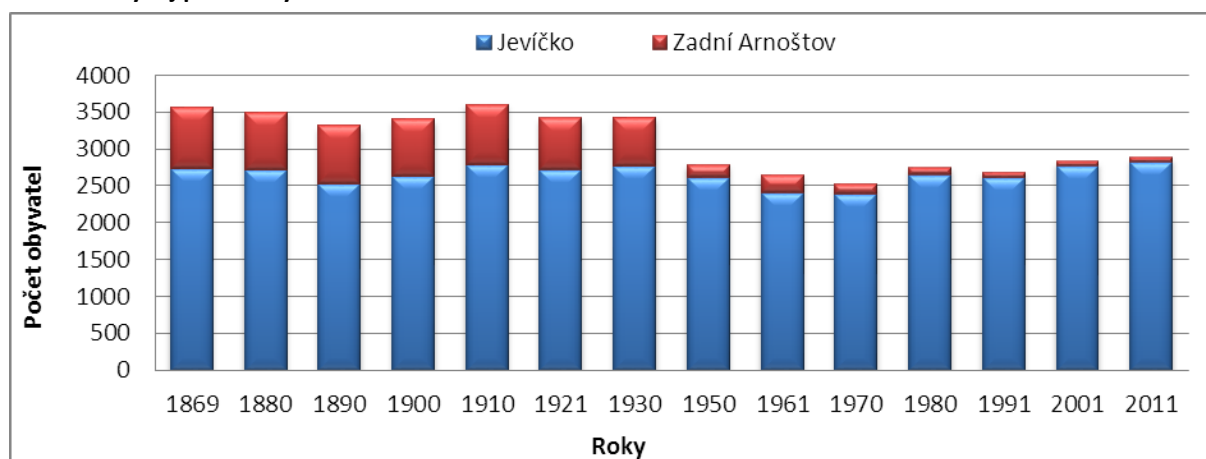
Část obce/rok	1869	1880	1890	1900	1910	1921	1930
Jevíčko	2734	2719	2530	2624	2783	2718	2766
Zadní Arnoštov	831	783	789	780	820	701	660
Celkem za obě části	3565	3502	3319	3404	3603	3419	3426
Část obce/rok	1950	1961	1970	1980	1991	2001	2011
Jevíčko	2609	2403	2388	2650	2609	2760	2813
Zadní Arnoštov	175	244	138	104	79	69	70
Celkem za obě části	2784	2647	2526	2754	2688	2829	2883

Zdroj: Historický lexikon obcí České republiky 1869 – 2005 I. díl, ČSÚ - SLDB 2011 předběžné výsledky

Zatím poslední Sčítání lidu, domů a bytů se konalo v ČR k rozhodnému okamžiku půlnoci z pátku 25. na sobotu 26. 3. 2011. Nutno však podotknout, že definitivní výsledky nebyly zpracovány podle místa trvalého bydliště sčítaných osob (jako předchozí SLDB), ale dle místa obvyklého bydliště sčítaných osob. V tab. č. 7 jsou proto použity údaje z předběžných výsledků, dle kterých mělo trvalý pobyt v Jevíčku nahlášeno 2 883 obyvatel. Tedy o 682 obyvatel méně (tj. 19,1 %), než v roce 1869.

Jak lze sledovat z grafu č. 1, největšího populačního rozmachu dosáhlo město Jevíčko v roce 1910 (3 603 obyvatel). Pokles počtu obyvatel, který lze zaznamenat mezi roky 1930 a 1950, byl především způsobený deportací židovského obyvatelstva do koncentračního tábora v Terezíně a odsunutím německy mluvících obyvatel po 2. světové válce. Od roku 1950 je také patrný výrazný pokles obyvatel žijících v Zadním Arnoštově, části města Jevíčka.

Graf č. 1: Vývoj počtu obyvatel v Jevíčku v letech 1869 – 2011

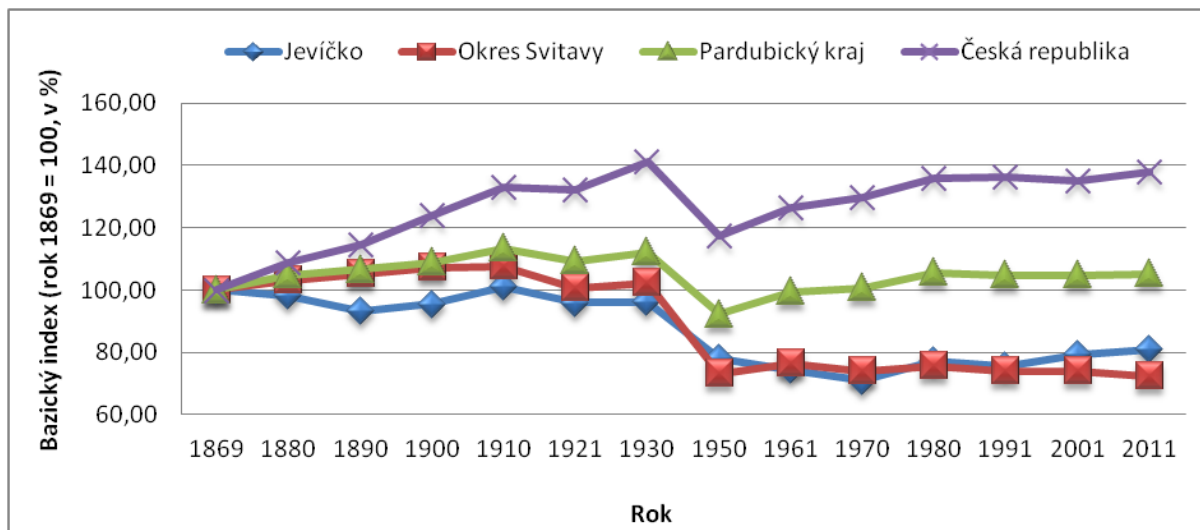


Zdroj: vlastní zpracování dle dat z tab. č. 7



Na základě bazického indexu lze sledovat populační vývoj ve srovnání se základním obdobím, které v tomto případě představuje rok 1869. Jak zachycuje graf č. 2, populační vývoj ve městě Jevíčku byl odlišný od vyšších územních celků, především od České republiky, kde počet obyvatel do roku 1930 intenzivně rostl (počet obyvatel na území ČR se v tomto roce zvýšil o 40 % oproti roku 1869).

Graf č. 2: Vývoj počtu obyvatel v Jevíčku a vyšších územních celcích v letech 1869 – 2011

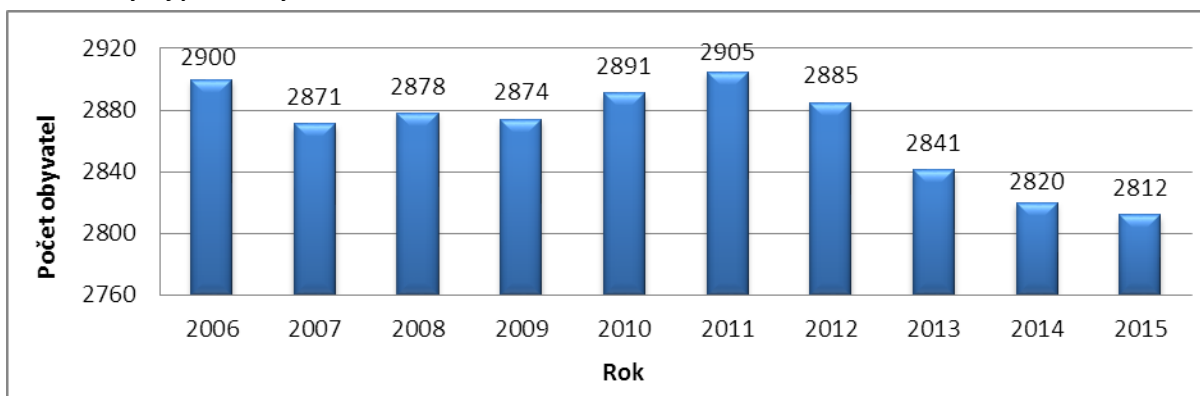


Zdroj: ČSÚ – SLDB definitivní výsledky, vlastní výpočty

3.2 Současný stav městské populace

Město Jevíčko je v současné době 28. největší obcí v Pardubickém kraji (celkem ze 451 obcí). K 1. 1. 2015 bylo v Jevíčku k trvalému pobytu přihlášeno **celkem 2 812 obyvatel**, z toho 65 obyvatel v části obce Zadní Arnoštov. Celková rozloha města činí 2322,1 ha. Na jeden kilometr čtverečný tedy připadá 121,1 obyvatel. Hustota zalidnění je v porovnání s republikovým průměrem nižší (133,6 obyv./km²), ale vyšší v porovnání s krajským (114,3 obyv./km²) či okresním průměrem (75,9 obyv./km²).

Graf č. 3: Vývoj počtu obyvatel v Jevíčku k 1. 1. daného roku



Zdroj: vlastní zpracování dle dat z ČSÚ – Databáze demografických údajů za obce ČR (1971 – 2014)

Graf č. 3 znázorňuje populační vývoj města Jevíčka v posledních deseti letech. Jak je z grafu patrné, počet obyvatel dosáhl svého maxima v roce 2011. Od tohoto roku dochází k úbytku populace.



3.3 Struktura obyvatel ve městě

V následujícím textu bude pomocí dat ze SLDB 2001 a 2011 analyzována struktura obyvatelstva města Jevíčko podle pohlaví, věku a vzdělání.

3.3.1 Struktura obyvatel dle pohlaví

Ve struktuře obyvatel dle pohlaví mají ve městě Jevíčko mírnou převahu ženy. Podíl žen mezi posledními dvěma Sčítáními lidu, domů a bytů v letech 2001 a 2011 zůstal stejný 51,3 %. Nepatrné navýšení lze sledovat u indexu feminity (tj. počet žen na 1 000 mužů) z hodnoty 1 052 na 1 054. V rámci České republiky dosahoval tento ukazatel k 26. 3. 2011 hodnoty 1 042, v Pardubickém kraji 1 028 a v okrese Svitavy 1 029.

3.3.2 Struktura obyvatel dle věku

Ve věkové struktuře obyvatel města Jevíčka lze zaznamenat nepříznivý demografický vývoj – stárnutí populace, ke kterému však dochází v celé České republice. V roce 2001 bylo v Jevíčku v předproduktivním věku (0 – 14 let) evidovaných 18,7 % obyvatel, v roce 2011 při posledním sčítání lidu to bylo již pouze 16,3 %. Počet obyvatel v postproduktivním věku (65 a více let) vzrostl z 11,8 % na 15 %. Index stáří se ve sledovaném období zvýšil téměř o 5 % (z hodnoty 17 % na 21,9 %). Nejpočetnější věkovou kategorií představují obyvatelé v produktivním věku (15 – 64 let). V porovnání let 2001 a 2011 došlo u této skupiny obyvatel pouze k nepatrnému poklesu z 69,5 % na 68,5 %.

Tab. č. 8: Struktura obyvatel dle pohlaví a věku ve městě Jevíčku v letech 2001 a 2011

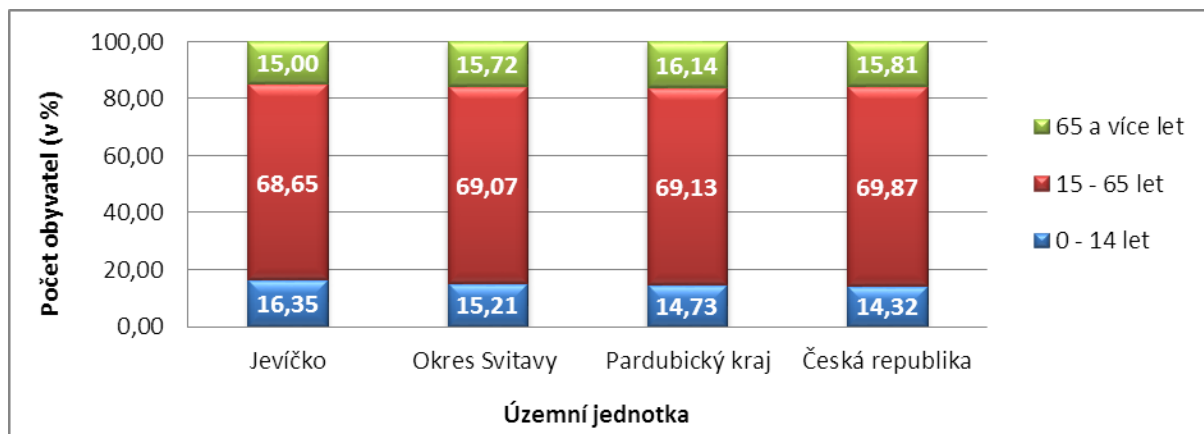
Pohlaví	Věk	1. 3. 2001	26. 3. 2011
Muži	počet mužů celkem	1 379	1 405
	z toho:0 – 14 let	290	244
	15 – 64 let	959	973
	65 a více let	130	186
	nezjištěno	-	2
	průměrný věk	35,0	38,0
	index stáří (v %)	13,6	19,1
Ženy	počet žen celkem	1 450	1 481
	z toho:0 – 14 let	239	227
	15 – 64 let	1 006	1 004
	65 a více let	205	246
	nezjištěno	-	4
	průměrný věk	38,3	41,0
	index stáří (v %)	20,4	24,5
Celkem	počet obyvatel celkem	2 829	2 886
	z toho:0 – 14 let	529	471
	15 – 64 let	1 965	1 977
	65 a více let	335	432
	nezjištěno	-	6
	průměrný věk	36,7	39,6
	index stáří (v %)	17,0	21,9

Zdroj: ČSÚ – SLDB 2001 a SLDB 2011 definitivní výsledky



Velmi obdobnou věkovou strukturou populace jako je ve městě Jevíčku můžeme vidět v grafu č. 4 i u vyšších územních celků. V případě Jevíčka lze však pozitivně hodnotit největší procentuální zastoupení dětí do 15 let.

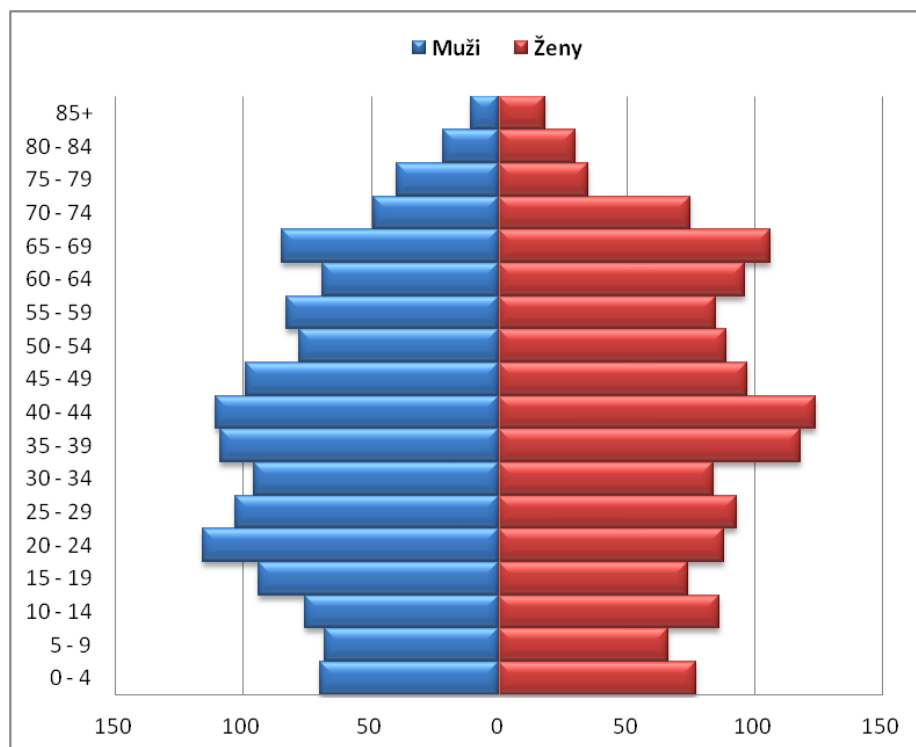
Graf č. 4: Věková struktura obyvatel v Jevíčku a vyšších územních celcích k 26. 3. 2011



Zdroj: vlastní zpracování podle dat z ČSÚ

Podrobnou strukturu obyvatel města Jevíčka podle věku a pohlaví ke dni 31. 12. 2013 znázorňuje graf č. 5, který bývá označován jako věková pyramida či strom života.

Graf č. 5: Věkové složení populace v Jevíčku k 31. 12. 2013



Zdroj: vlastní zpracování podle dat z ČSÚ

Průměrný věk všech obyvatel Jevíčka se v analyzovaném období zvýšil o 2,9 let. V roce 2011 tedy u mužů dosahoval 38 let a u žen 41 let, což jsou ve srovnání s vyššími územními celky nepatrně nižší hodnoty (v ČR muži 39,5 let a ženy 42,4 let, v Pardubickém kraji muži 39,5 let a ženy 42,5 let, v okrese Svitavy muži 39,3 let a ženy 42,2 let).



3.3.3 Struktura obyvatel dle vzdělání

Informace o vzdělanostní struktuře populace lze získat pouze z výsledků SLDB. Jako nejvýše dosažené základní vzdělání uvedlo v Jevíčku v roce 2011 při posledním sčítání 19,6 % obyvatel starších 15 let. Podíl osob s nejvýše základním vzděláním se tedy oproti roku 2001 snížil (v daném roce představoval 23,2 % populace starší 15 let).

Tab. č. 9: Struktura obyvatel dle vzdělání v Jevíčku v letech 2001 a 2011

Pohlaví	Stupeň vzdělání	1. 3. 2001	26. 3. 2011
Muži	počet mužů ve věku 15 a více let celkem	1089	1161
	bez vzdělání	2	5
	základní a neukončené základní	172	181
	vyuč. a střední odborné bez maturity	524	498
	úplné střední s maturitou	235	267
	nástavbové studium	36	29
	vyšší odborné vzdělání		16
	vysokoškolské vzdělání	103	125
	z toho bakalářské	5	15
	nezjištěné vzdělání	17	40
Ženy	počet žen ve věku 15 a více let celkem	1211	1254
	bez vzdělání	3	1
	základní a neukončené základní	361	292
	vyuč. a střední odborné bez maturity	372	375
	úplné střední s maturitou	329	332
	nástavbové studium	65	62
	vyšší odborné vzdělání		29
	vysokoškolské vzdělání	74	126
	z toho bakalářské	3	22
	nezjištěné vzdělání	7	37
Celkem	počet obyvatel ve věku 15 a více let celkem	2300	2415
	bez vzdělání	5	6
	základní a neukončené základní	533	473
	vyuč. a střední odborné bez maturity	896	873
	úplné střední s maturitou	564	599
	nástavbové studium	101	91
	vyšší odborné vzdělání		45
	vysokoškolské vzdělání	177	251
	z toho bakalářské	8	37
	nezjištěné vzdělání	24	77

Zdroj: ČSÚ – SLDB 2001 a SLDB 2011 definitivní výsledky

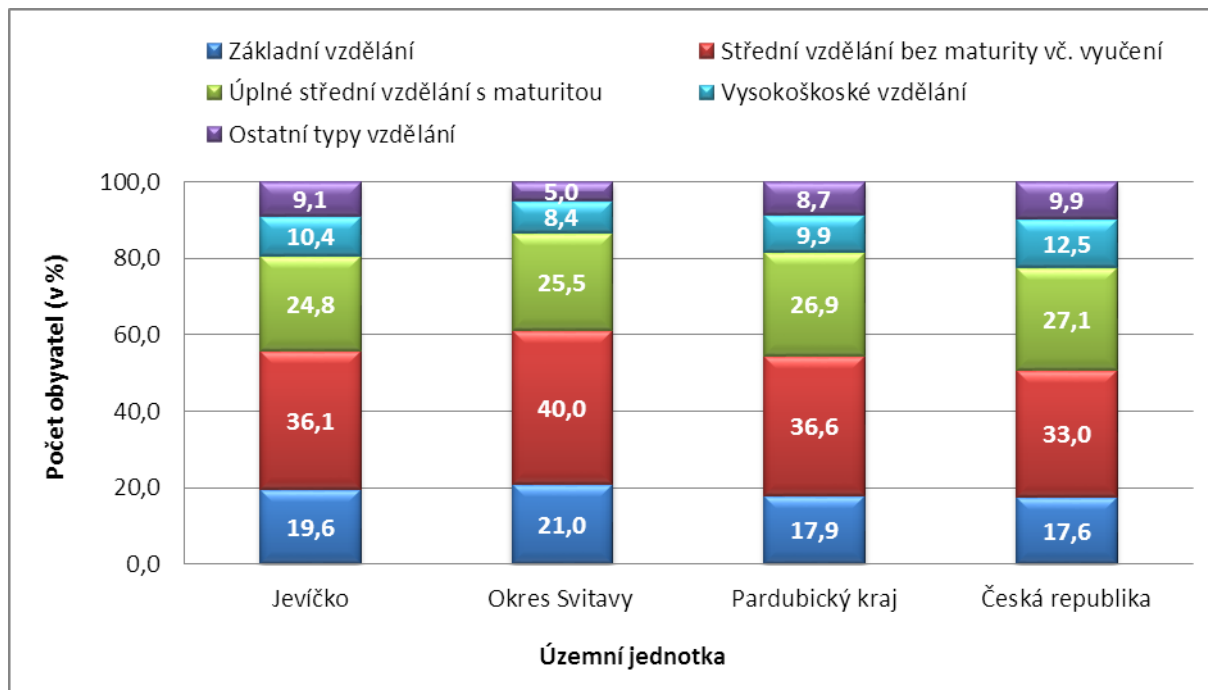
Mezi posledními dvěma skutečnými SLDB také klesl počet obyvatel se středním vzděláním bez maturity. V roce 2001 vykazalo tento typ vzdělání 39 % obyvatel, v roce 2011 to bylo 36,1 % obyvatel. Nepatrný nárůst lze sledovat u obyvatel s úplným středním vzděláním. V roce 2001 složilo



maturitní zkoušku 24,5 % obyvatel města, o deset let později 24,8 % populace. V Jevíčku také přibývá obyvatel s vysokoškolským vzděláním. Mezi roky 2001 a 2011 se tato skupina obyvatel navýšila ze 7,7 % na 10,4 %. Lze tedy konstatovat, že úroveň vzdělanosti obyvatel města Jevíčka se zvyšuje.

Srovnání vzdělanostní struktury obyvatel Jevíčka, okresu Svitavy, Pardubického kraje a celé České republiky ukazuje graf č. 6. Jak z něj lze vidět, město Jevíčko má nižší procento obyvatel s nejnvýše ukončeným základním vzděláním než okres Svitavy, ale vyšší v porovnání s Pardubickým krajem nebo ČR. Naopak, počet osob s vysokoškolským vzděláním přesahuje úroveň okresu i kraje.

Graf č. 6: Vzdělanostní struktura obyvatel v Jevíčku a vyšších územních celcích k 26. 3. 2011



Zdroj: vlastní zpracování podle dat z ČSÚ

3.4 Pohyb obyvatel ve městě

Celkový pohyb obyvatel na území ovlivňují dva pohyby, a to přirozený a mechanický pohyb. Vývoj v letech 2008 – 2014 ve městě Jevíčku znázorňuje tab. č. 10.

Tab. č. 10: Pohyb obyvatel ve městě Jevíčku v letech 2008 – 2014

Rok	Narození	Zemřelí	Přirozený přírůstek	Přistěhovalí	Vystěhovalí	Migrační saldo	Celkový přírůstek
2008	26	17	9	56	69	-13	-4
2009	40	16	24	59	66	-7	17
2010	36	22	14	70	70	0	14
2011	20	28	-8	58	54	4	-4
2012	16	35	-19	42	67	-25	-44
2013	34	31	3	51	75	-24	-21
2014	22	24	-2	42	48	-6	-8

Zdroj: ČSÚ – Databáze demografických údajů za obce ČR (1971 – 2014)



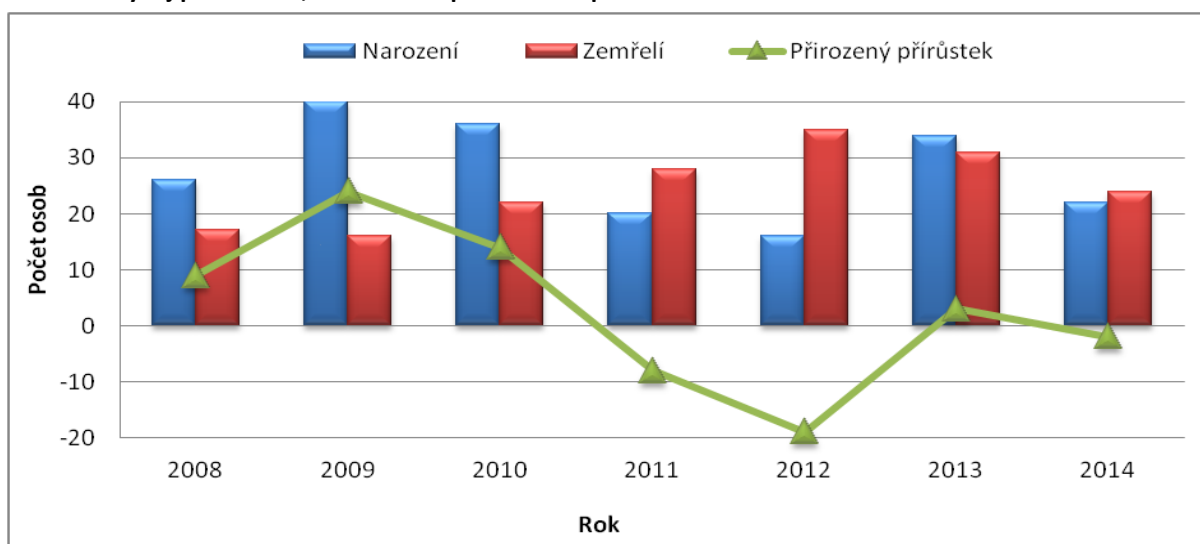
Přirozený pohyb obyvatel, označovaný jako přirozený přírůstek, charakterizuje přirozenou změnu populace v důsledku vývoje porodnosti a úmrtnosti na daném území.

Ve městě Jevíčko docházelo v letech 2008 – 2014 období k mírnému kolísání porodnosti. Celkem se v Jevíčku od roku 2008 narodilo 194 dětí, v průměru se rodilo 28 dětí ročně. Nejvíce dětí se ve sledovaném období narodilo v roce 2009 (40 dětí), nejméně v roce 2012 (16 dětí).

Podobně jako porodnost, kolísá v Jevíčku i úmrtnost. V průměru umíralo 25 osob ročně. Od roku 2008 zemřelo v Jevíčku celkem 173 osob. Největší úmrtnost ve sledovaných sedmi letech byla v roce 2012, kdy se zároveň narodilo i nejméně dětí. Důsledkem těchto dvou jevů byl v tomto roce zaznamenán nejnižší přirozený přírůstek za sledované období. K opačnému jevu, nejvyššímu přirozenému přírůstku, došlo v roce 2009, kdy byla v Jevíčku nejmenší úmrtnost a současně nejvyšší porodnost.

Následující graf č. 7 zachycuje vývoj základních složek přirozeného pohybu ve městě Jevíčku v letech 2008 – 2014.

Graf č. 7: Vývoj porodnosti, úmrtnosti a přirozeného přírůstku v Jevíčku v letech 2008 – 2014



Zdroj: vlastní zpracování podle dat z tab. č. 10

Pro účely srovnání vývoje přirozeného přírůstku v Jevíčku s vyššími územními celky je přirozený přírůstek v tab. č. 11 vyjádřen pomocí hrubých měr, tedy přepočten na 1 000 obyvatel středního stavu. Pro menší města je typické, že se hrubá míra vyznačuje velkou rozkolísaností, jak zachycuje graf č. 8. V porovnání s vyššími územními celky je u Jevíčka ve sledovaném období patrný mnohem vyšší kladný přirozený přírůstek v roce 2009. Od tohoto roku však hodnoty přirozeného přírůstku intenzivně klesaly až do roku 2012, kdy byla hodnota tohoto ukazatele nejnižší (-6,6 ‰).

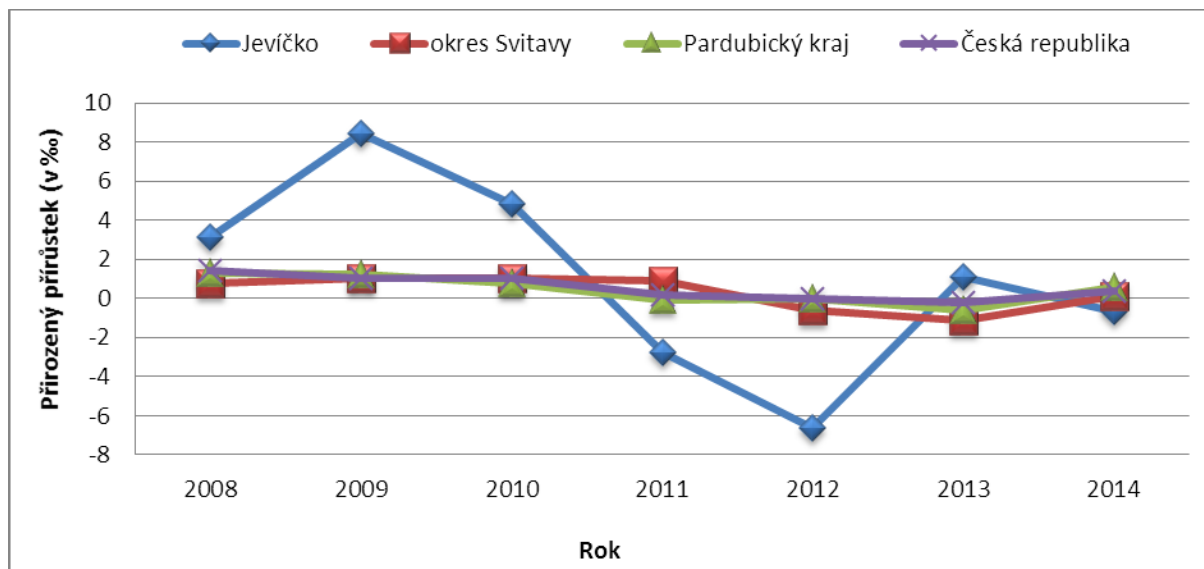
Tab. č. 11: Vývoj přirozeného přírůstku v Jevíčku a vyšších územních celcích v letech 2008 – 2014

Přirozený přírůstek (v ‰)	2008	2009	2010	2011	2012	2013	2014
Jevíčko	3,1	8,4	4,8	-2,8	-6,6	1,1	-0,7
okres Svitavy	0,8	1,0	1,0	0,9	-0,6	-1,1	0,1
Pardubický kraj	1,3	1,2	0,8	-0,1	0,0	-0,6	0,6
Česká republika	1,4	1,0	1,0	0,2	0,0	-0,2	0,4

Zdroj: ČSÚ, vlastní výpočty



Graf č. 8: Vývoj přirozeného přírůstku v Jevíčku a vyšších územních celcích v letech 2008 – 2014



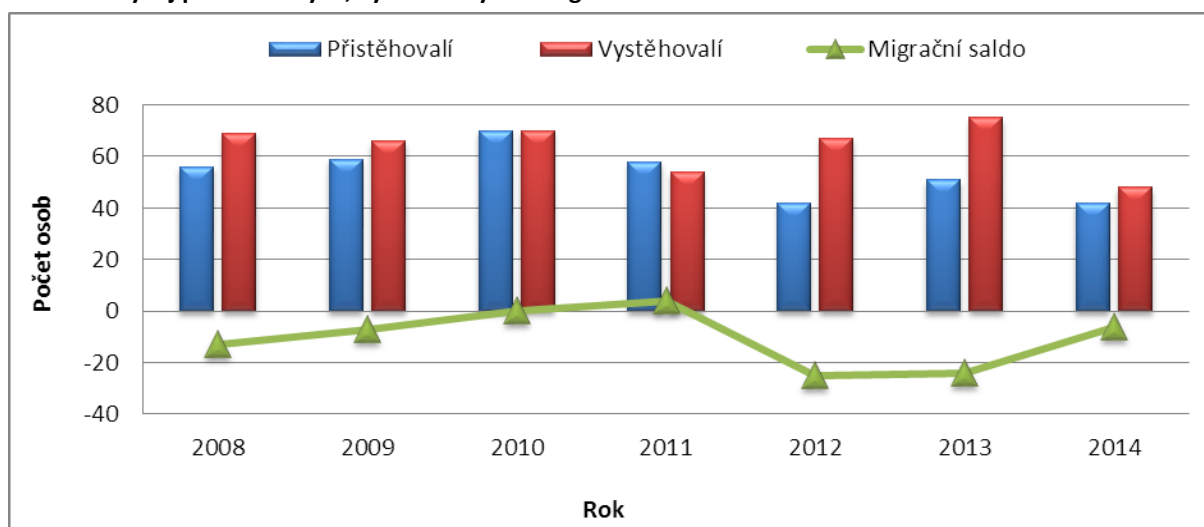
Zdroj: vlastní zpracování podle dat z tab. č. 11

Počet obyvatel města se může měnit také „mechanicky“. Jako **mechanický pohyb** označujeme stěhování obyvatel překračující hranice území města. Pro sledování tohoto ukazatele se používá tzv. migrační saldo, které vyjadřuje rozdíl mezi počtem nově přistěhovaných obyvatel (imigrací) a vystěhovaných obyvatel (emigrací) za časové období. Migrační saldo tak vypovídá o atraktivitě daného místa pro trvalé žití.

Během analyzovaných let 2008 – 2014 se do města Jevíčka přistěhovalo celkem 378 osob, průměrně 54 osob ročně. Zároveň se však vystěhovalo 449 osob (průměrně ročně 64 osob), takže mechanickou měnou v Jevíčku za sledované období ubylo 71 osob. Maximum přistěhovaných osob bylo zjištěno v roce 2010 (70 nových osob), minimum v letech 2012 a 2014 (42 osob). Nejvíce osob se vystěhovalo v roce 2013 (75 osob), nejméně pak v roce 2014 (48 osob).

Vývoj migračního salda a dvou základních faktorů, které jej ovlivňují, v Jevíčku v letech 2008 – 2014 zachycuje graf č. 9.

Graf č. 9: Vývoj přistěhovaných, vystěhovaných a migračního salda v Jevíčku v letech 2008 – 2014



Zdroj: vlastní zpracování podle dat z tab. č. 10



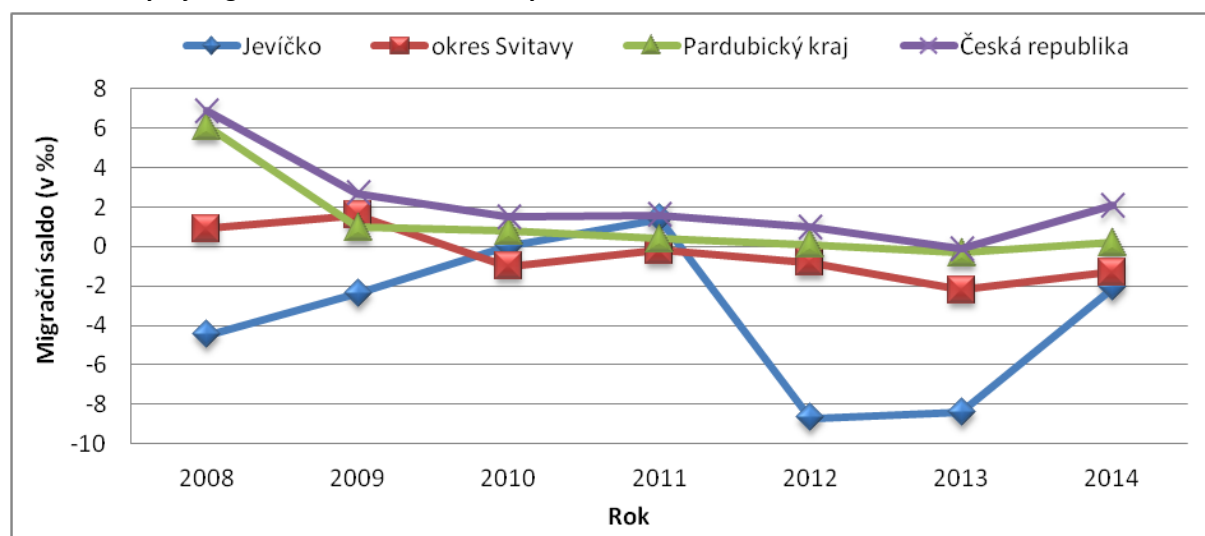
Prostřednictvím hrubých měr salda migrace lze porovnat vývoj v Jevíčku s vyššími územními celky. Rovněž zde jsou patrné výraznější výkyvy v případě města ve srovnání s okresem, krajem či celou ČR (viz tab. č. 12). V letech 2008 – 2011 docházelo v Jevíčku na rozdíl od vyšších územních jednotek k růstu migračního salda. Nutno však podotknout, že v letech 2008 – 2009 byly hodnoty migračního salda u okresu Svitavy, Pardubického kraje a České republiky mnohem vyšší, než v případě města Jevíčka. Také v letech 2012 a 2013 vykázalo město Jevíčko mnohem nižší hodnoty migračního salda, než byly zjištěny u vyšších územních celků. V posledním sledovaném roce však hodnota migračního salda u města Jevíčka dosahuje obdobné hodnoty jako u vyšších územních jednotek, jak můžeme vidět v grafu č. 10.

Tab. č. 12: Vývoj migračního salda v Jevíčku a vyšších územních celcích v letech 2008 – 2014

Migrační saldo (v ‰)	2008	2009	2010	2011	2012	2013	2014
Jevíčko	-4,5	-2,4	0,0	1,4	-8,7	-8,4	-2,1
okres Svitavy	0,9	1,6	-1,0	-0,2	-0,8	-2,2	-1,3
Pardubický kraj	6,1	1,0	0,8	0,4	0,1	-0,3	0,2
Česká republika	6,9	2,7	1,5	1,6	1,0	-0,1	2,1

Zdroj: ČSÚ, vlastní výpočty

Graf č. 10: Vývoj migračního salda v Jevíčku a vyšších územních celcích v letech 2008 – 2014



Zdroj: vlastní zpracování podle dat z tab. č. 12

Součtem přirozeného přírůstku a migračního salda je dosaženo **celkového přírůstku** obyvatel území v daném období. V uplynulých sedmi letech získalo Jevíčko díky porodnosti a přistěhování 572 nových občanů, vlivem úmrtí a vystěhování ve městě ubylo celkem 622 obyvatel. Celkový přírůstek ve sledovaném období je díky těmto faktorům **záporný (-50 obyvatel)**.

Hodnoty celkového přírůstku obyvatel v ‰ pro město Jevíčko, okres Svitavy, Pardubický kraj a Českou republiku jsou uvedeny v tab. č. 13. Nejvýraznější odchylku města Jevíčka od hodnot vyšších územních jednotek můžeme vidět v roce 2012. V tomto roce se především kvůli nízkému počtu narozených dětí a nízkému počtu přistěhovaných obyvatel hodnota celkové přírůstku v Jevíčku dostala do poměrně vysoké záporné hodnoty (-15,3 ‰). Z grafu č. 11 je však patrné, že od roku 2012 se hodnota celkového přírůstku v Jevíčku postupně zvyšuje.



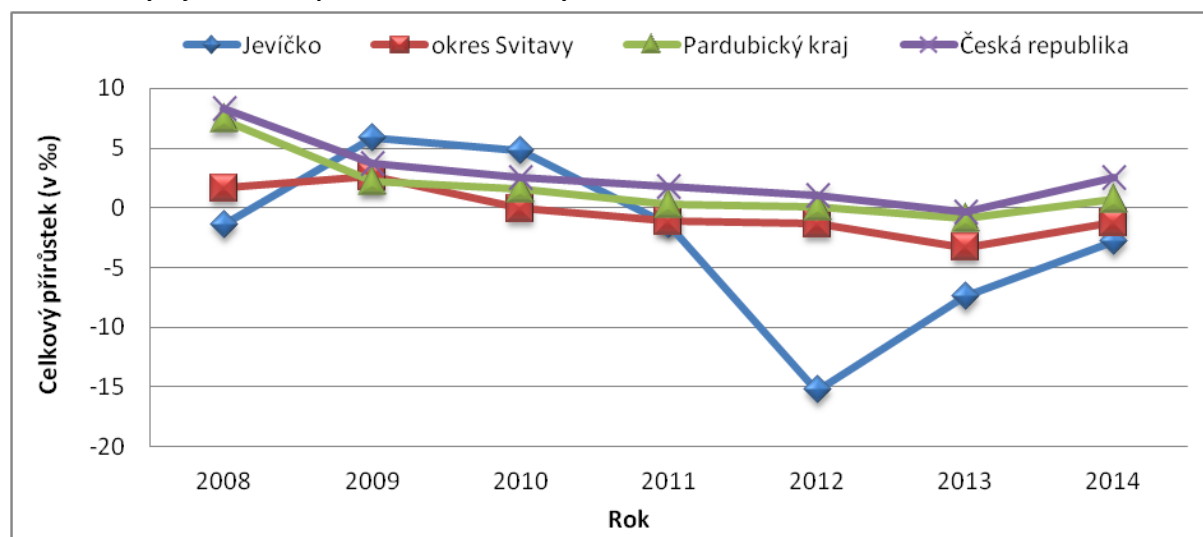
Město má možnost svými zásahy částečně korigovat, ať již kladně či záporně, celkový přírůstek počtu obyvatel. Mezi přímé zásahy patří např. budování volných kapacit pro bydlení ve městě, posílení image města z pohledu trvalého žití apod. K nepřímým zásahům patří např. podpora rozvoje podnikatelských aktivit, která s sebou nese vznik nových pracovních míst, tedy navýšení pracovního kapitálu ve městě. Mezi další nepřímé zásahy patří i zlepšení dopravní obslužnosti s velkými městy, čímž by se vytvořily trvale lepší podmínky dostupnosti do zaměstnání, za kulturou, sportem atd.

Tab. č. 13: Vývoj celkového přírůstku v Jevíčku a vyšších územních celcích v letech 2008 – 2014

Celkový přírůstek (v ‰)	2008	2009	2010	2011	2012	2013	2014
Jevíčko	-1,4	5,9	4,8	-1,4	-15,3	-7,4	-2,8
okres Svitavy	1,7	2,6	0,0	-1,1	-1,3	-3,3	-1,2
Pardubický kraj	7,4	2,2	1,6	0,3	0,1	-0,9	0,7
Česká republika	8,3	3,7	2,5	1,8	1,0	-0,4	2,5

Zdroj: ČSÚ, vlastní výpočty

Graf č. 11: Vývoj celkového přírůstku v Jevíčku a vyšších územních celcích v letech 2008 – 2014



Zdroj: vlastní zpracování podle dat z tab. č. 13

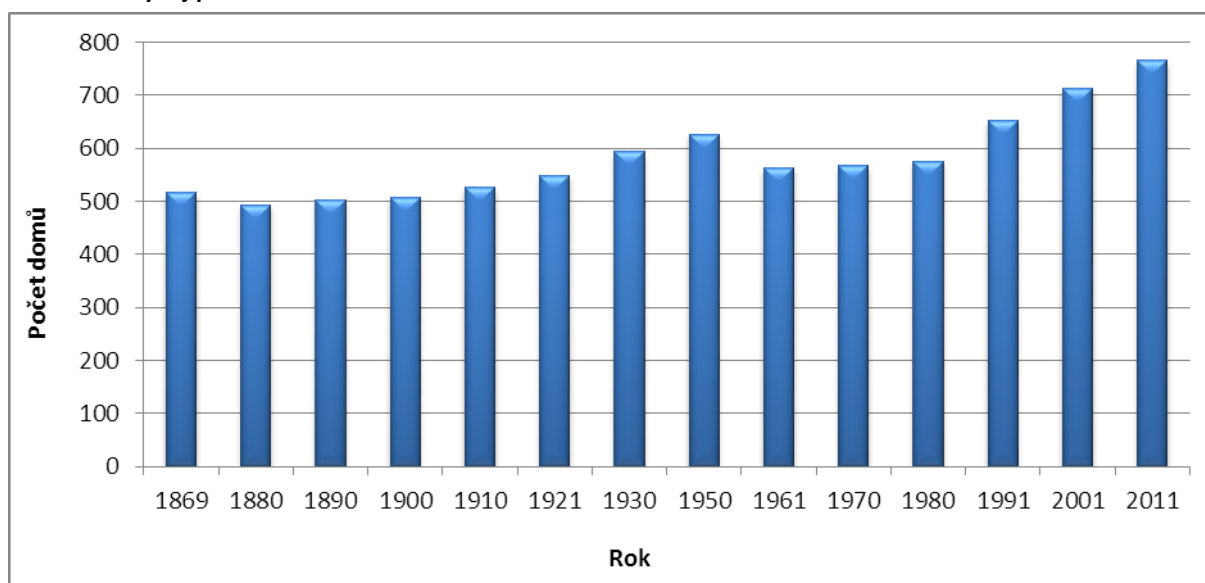


4 BYDLENÍ A URBANISMUS

4.1 Vývoj počtu domů

V rámci všech moderních SLDB byly sledovány také počty domů lokalizovaných na území obcí. Vývoj počtu domů na území města Jevíčka (včetně části Zadní Arnoštov) znázorňuje graf č. 12. V letech 1961 – 1980 byly sledovány údaje pouze o počtech domů trvale obydlených. V ostatních letech je uveden celkový počet domů. Z tohoto důvodu jsou nižší hodnoty u let 1961 – 1980 zkráceny. Lze tedy konstatovat, že téměř v celém sledovaném období počet domů v Jevíčku narůstal. Od roku 1869 do roku 2011 se počet domů ve městě navýšil o 249. Konkrétní hodnoty pro obě části města, Jevíčko i Zadní Arnoštov, jsou uvedeny v tab. č. 14.

Graf č. 12: Vývoj počtů domů na území Jevíčka v letech 1869 – 2011



Zdroj: vlastní zpracování podle dat z tab. č. 14

Tab. č. 14: Počet domů v Jevíčku v letech 1869 – 2011 podle Sčítání lidu, domů a bytů

Část obce/rok	1869	1880	1890	1900	1910	1921	1930
Jevíčko	409	381	389	395	419	436	478
Zadní Arnoštov	108	112	114	113	112	113	116
Celkem za obě části	517	493	503	508	528	549	594
Část obce/rok	1950	1961	1970	1980	1991	2001	2011
Jevíčko	533	510	530	548	600	648	-
Zadní Arnoštov	94	54	37	28	53	66	-
Celkem za obě části	627	627	567	576	653	714	766

Zdroj: Historický lexikon obcí České republiky 1869 – 2005 I. díl, ČSÚ - SLDB 2011 definitivní výsledky

Zajímavé je také srovnání počtu domů a obyvatel. V roce 1869 připadalo na jeden dům v Jevíčku téměř 7 obyvatel, v roce 2011 jsou to už jen necelí 4 obyvatelé.



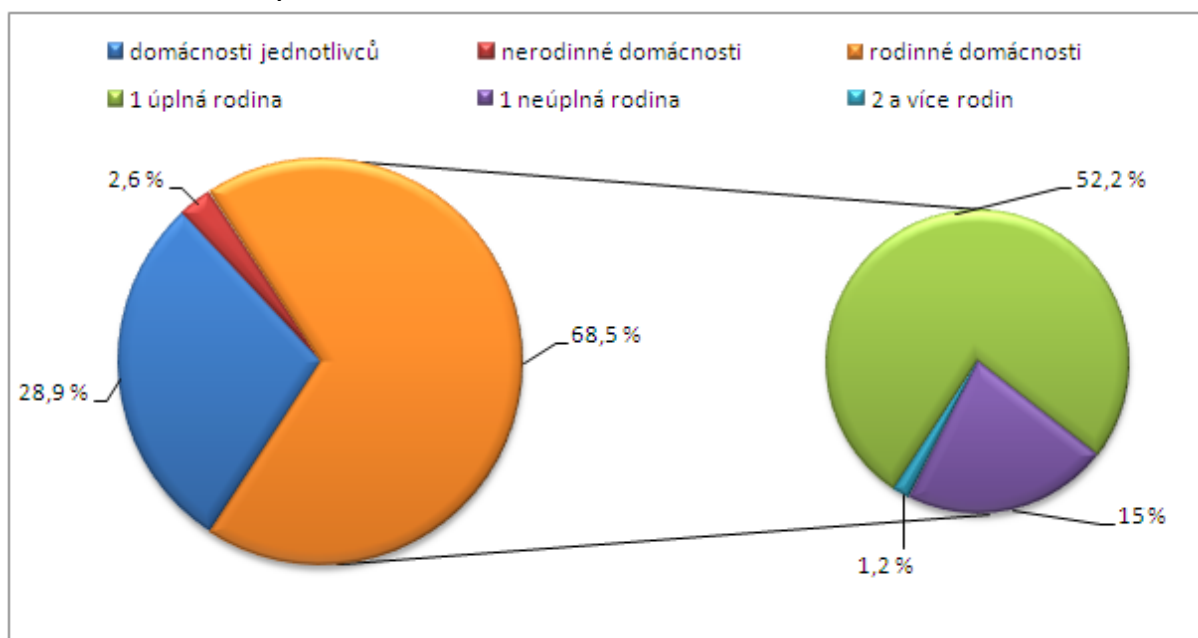
4.2 Struktura domácností

Při posledním SLDB v roce 2011 se rozlišovaly 2 druhy domácností – *domácnosti bytové*, jenž tvoří osoby žijící v jednom bytě a *domácnosti hospodařící*, které představují osoby společně hradící výdaje domácnosti jako je strava, náklady na bydlení aj.

V roce 2011 bylo zjištěno, že na území města Jevíčka se nachází 1 085 bytových domácností. Většina z těchto domácností (95,1 %) se skládá jen z jedné hospodařící domácnosti (rodiny). Vícečlenné hospodařící domácnosti jsou hlavně v rodinných domech, kde existují lepší podmínky pro soužití více lidí pohromadě. Převážně jde o mladé rodiny, které jsou především z finančních důvodů nuceny zůstat u rodičů.

Hospodařících domácností bylo celkově ve městě Jevíčku evidováno 1 139. Z tohoto počtu pak připadlo 68,5 % na rodinné domácnosti, 28,9 % na domácnosti jednotlivců a zbylých 2,6 % na vícečlenné nerodinné domácnosti, jak lze vidět z grafu č. 13.

Graf č. 13: Struktura hospodařících domácností v Jevíčku k 26. 3. 2011



Zdroj: vlastní zpracování podle dat z ČSÚ – SLDB 2011 definitivní výsledky

Z celkového počtu 780 rodinných domácností bylo 595 domácností tvořených jednou úplnou rodinou, 171 domácností tvořených jednou neúplnou rodinou a pouze 14 rodinných domácností tvořených dvěma a více rodinami. Většinu úplných rodin tvoří dvě osoby bez závislých dětí (33,9 %). Nejvíce úplných rodin, které mají závislé děti, tvoří čtyři osoby (54,6 %). U kategorie neúplných rodin převažují ty, které ještě vychovávají děti (60,8 %). V 80,1 % stála v čele neúplné rodiny žena.

4.2.1 Vybavenost domácností

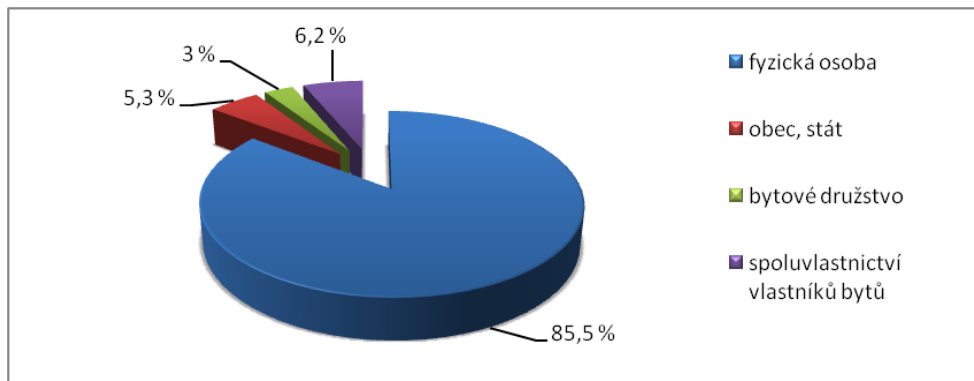
Česky statický úřad při SLDB 2011 z hlediska vybavenosti domácností zjišťoval pouze to, zda má rodina možnost využívat osobní počítač a připojení k Internetu. V Jevíčku osobní počítač v době posledního sčítání používalo 58,7 % rodin žijících v bytových domácnostech. Připojení k Internetu nemělo k dispozici pouze 5,3 % z nich.



4.3 Domovní fond

V Jevíčku bylo v roce 2011 při SLDB registrováno celkem 766 domů, z nichž trvale obydlených bylo 84,6 %. Ve vlastnictví města se nachází 5,3 % domů (viz graf č. 14). Nejpočetnější skupinou z hlediska vlastnictví jsou fyzické osoby (85,5 %).

Graf č. 14: Domovní fond v Jevíčku dle vlastnictví



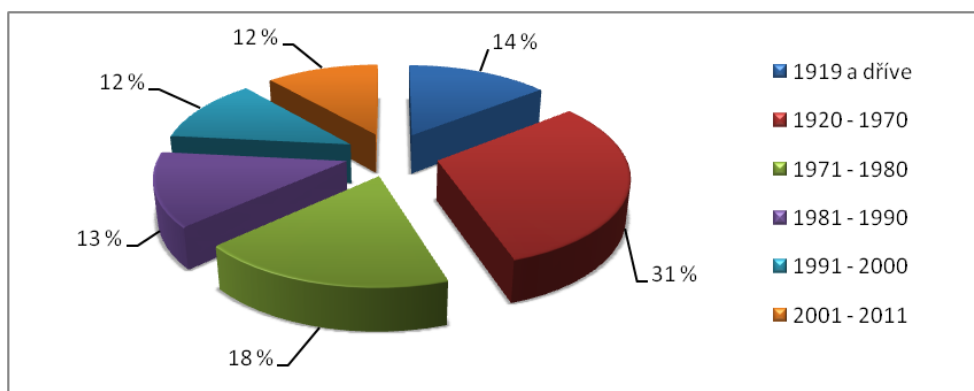
Zdroj: vlastní zpracování podle dat z ČSÚ – SLDB 2011 definitivní výsledky

Ve struktuře domovního fondu města Jevíčka převažují rodinné domy, které se na celkovém počtu trvale obydlených domů podílejí 88 %. Zbývajících 12 % pak připadá na bytové domy, které jsou charakteristické pro městskou zástavbu. Relativně nižší podíl bytových domů je dán přirozeným vývojem města a jeho velikostí, kdy v Jevíčku nedošlo k masivní výstavbě panelových sídlišť.

S typem zástavby přímo souvisí i velikost domu. Největší zastoupení mají 1 až 2 podlažní domy (90,7 %), na 3 až 4 podlažní domy připadá 8,2 % (jde zejména o staré činžovní domy). Zbýlý podíl (1,1 %) připadá na vyšší domy (5 a více podlaží), které jsou charakteristické zejména pro sídliště ze sedmdesátých a osmdesátých let.

Téměř třetina (31 %) všech domů v Jevíčku byla postavena v letech 1920 – 1970. V posledním sledovaném období 2001 – 2011 se domovní fond ve městě navýšil o 12 %. Podíl domovního fondu k 26. 3. 2011 dle období výstavby znázorňuje graf č. 15.

Graf č. 15: Domovní fond v Jevíčku dle období výstavby



Zdroj: vlastní zpracování podle dat z ČSÚ – SLDB 2011 definitivní výsledky

Napojení domů na technickou infrastrukturu je v Jevíčku na velmi dobré úrovni, což odpovídá městským podmínkám. V roce 2011 bylo 94,9 % všech obydlených domů napojeno na městský



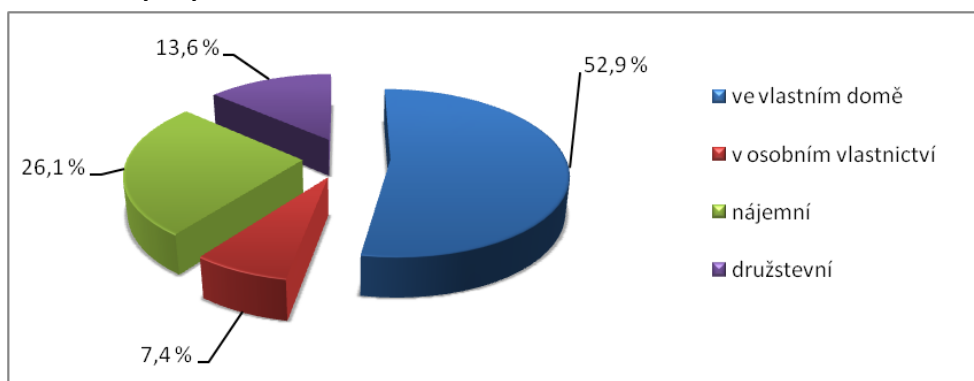
vodovod. Dodávka kvalitní pitné vody tak byla zajištěna téměř pro veškeré obyvatelstvo města. Přípojku na kanalizační síť mělo 89,8 % domů. Plyn byl zaveden do 74,8 % obydlených domů. Obyvatele většiny domů využívali k vytápění svých bytů ústřední topení, kterým bylo vybaveno 81,3 % domů.

4.4 Bytový fond

V roce 2011 v době sčítání bylo na území města 1 299 bytů. Trvale obydleno bylo z celkového počtu 83,5 % bytů. Většina obydlených bytů se nachází v rodinných domech (60,6 %), zbylých 39,4 % bytů pak připadá na bytové domy. Z 214 bytů, které nebyly obydleny trvale, sloužilo 56 k rekreaci, 14 bylo přestavováno a 18 bytů bylo nezpůsobilých k bydlení.

Ve vlastnické struktuře bytů, kterou zachycuje graf č. 16, převažuje umístění bytu přímo ve vlastním domě (52,9 % bytů). Druhou nejčastější formou užívání bytu je bydlení v nájemním bytě (26,1 %) a třetím nejčastějším případem je členství v bytovém družstvu (13,6 %). Bytů v osobním vlastnictví je na území města Jevíčka 7,4 %.

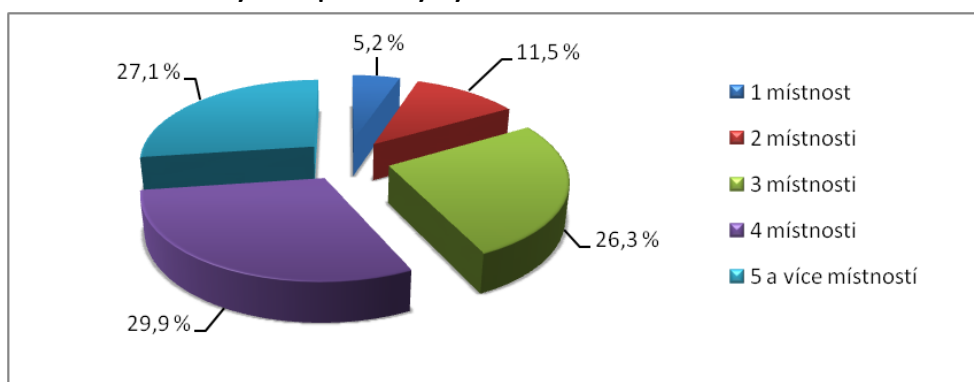
Graf č. 16: Bytový fond v Jevíčku dle vlastnictví



Zdroj: vlastní zpracování podle dat z ČSÚ – SLDB 2011 definitivní výsledky

Ve městě převažují velké byty, které nejčastěji obsahují čtyři obytné místnosti (viz graf č. 17). Druhou nejčastější variantou je pak pět obytných místností. Velikost bytů přímo souvisí s převažujícím typem domu, kdy takto velké byty jsou typické hlavně prorodinné domy.

Graf č. 17: Velikost bytů dle počtu obytných místností



Zdroj: vlastní zpracování podle dat z ČSÚ – SLDB 2011 definitivní výsledky



V Jevíčku připadalo průměrně na jeden byt 2,6 osob. Na jednu osobu pak připadalo 23,7 m² obytné plochy bytu. Z toho plocha na jednu osobu v rodinných domech byla průměrně 25,6 m², zatímco v bytových domech 19,1 m².

Významným ukazatelem úrovně bydlení je technické vybavení bytu. Na veřejnou kanalizaci bylo napojeno v r. 2011 celkem 92,6 % bytů a na veřejný vodovod 94,9 % bytů. Plynofikováno bylo 70,8 % bytů, splachovacím záchodem bylo vybaveno 95,2 % bytů a koupelnou nebo sprchovým koutem 95 % bytů. Podrobnější údaje o technickém vybavení obydlených bytů zobrazuje tab. č. 15. Jak lze z této tabulky vidět, napojení na sítě je u většiny typů infrastruktury vyšší v případě bytových domů.

Tab. č. 15: Technické vybavení bytů v Jevíčku

Technické vybavení bytů	Obydlené byty celkem	z toho			
		v rodinných domech		v bytových domech	
		počet	%	počet	%
plyn zaveden do bytu	768	472	71,8	279	69,2
vodovod v bytě	1 030	616	93,8	394	97,8
teplá voda	1 015	611	93,0	384	95,3
přípoj na kanalizační síť	1 005	590	89,8	397	98,5
žumpa, jímka	63	57	8,7	6	1,5
vlastní splachovací záchod	1 033	622	94,7	391	97,0
vlastní koupelna, sprchový kout	1 031	622	94,7	390	96,7
celkem	1 085	657	100,0	403	100,0

Zdroj: ČSÚ – SLDB 2011 definitivní výsledky

4.5 Bydlení pro osoby s nízkými příjmy

Město Jevíčko vlastní 6 objektů k bydlení pro osoby s nízkými příjmy (s regulovaným nájemným), v kterých se nachází celkem 63 bytů. Na výstavbu těchto bytů získalo město dotaci z Ministerstva pro místní rozvoj ČR (MMR ČR).

Tab. č. 16: Bydlení pro osoby s nízkými příjmy v Jevíčku

Adresa objektu k bydlení	Počet bytů	z toho byty		
		1 + 1	2 + 1	3 + 1
Karla Čapka 782	15	0	15	0
Karla Čapka 783	15	5	5	5
Pivovarská 812	12	6	6	0
Komenského 167	12	4	5	3
K. H. Borovského 465	5	4	1	0
Svitavská 474	4	2	2	0
Celkem	63	21	34	8

Zdroj: Městský úřad Jevíčko

V nadcházejícím období plánuje město Jevíčko výstavbu 4 až 5 vstupních bytů² sociálního bydlení na ulici Barvířská 560. Na výstavbu těchto bytů bude město opět čerpat dotace z MMR ČR.

² Vstupní byt je sociální bydlení pro osoby v tíživé finanční situaci nemající přístup k nájemnímu bydlení.



4.6 Bytová výstavba

V letech 2011 – 2014 vydal Městský úřad Jevíčko, odbor výstavby a územního plánování, celkem 5 stavebních povolení pro stavbu rodinných domů Jevíčku. Zkolaudováno bylo 18 rodinných domů ve městě. Konkrétní údaje za jednotlivé sledované roky jsou uvedeny v tab. č. 17.

Tab. č. 17: Bytová výstavba na území města Jevíčka v letech 2011 – 2014

	2011	2012	2013	2014
Počet vydaných stavebních povolení	1	2	2	0
Počet zkolaudovaných rodinných domů	9	2	4	3

Zdroj: Městský úřad Jevíčko

4.7 Urbanistická struktura města

Městské jádro má pravidelný čtyřhranný tvar, ze kterého vybíhá 6 ulic, a sice z každého rohu po jedné a dvě, které půlí jižní a severní průčelí. Vnitřní město tvořené hlavním náměstím o rozloze 14 850 m², dvěma podružnými trojúhelníkovými náměstími (Komenského náměstí, Malé náměstí) a 15 ulicemi obepínají ulice Okružní I, II, III a IV, které podtrhují *elipsovité půdorys města*. Původní středověké vnitřní město bylo po celém svém obvodu obeháno gotickým opevněním v délce 1 km se 4 branami. Do současnosti se dochovalo z původního hradebního systému pouze zděné opevnění na západní straně města a hradební věž. Území města ohraničené ulicemi Okružní I – IV, K. H. Borovského a částečně ulicemi A. K. Vitáka a Svitavská tvoří městskou památkovou zónu.



Bezprostřední okolí centra tvoří plochy smíšené obytné. Podél ulic Okružní I – IV vhodně navazují městské a příměstské rodinné domy, dále plochy občanského vybavení, v menší míře veřejná prostranství a plochy veřejné a soukromé zeleně.

Původní gotické a renesanční stavby byly nahrazeny nevýraznou architekturou měšťanských domů. Z velkolepé renesanční přestavby se zachovalo pouze několik objektů, z nichž jeden dům na náměstí (čp. 15) je dokladem dřívější bohaté architektonické činnosti. Nízká hladina zástavby, doplněná dominantami kláštera, záměčku, městské věže a gymnázia, reprezentuje typickou charakteristiku malých českých a moravských měst.

Dlouhodobou významnou prioritou je zachování historického centra města v jeho stávající struktuře, proto při stavební činnosti musí být kladen důraz na ochranu a zachování historického půdorysu. Na náměstí a hlavních osách je podporován rozvoj funkce občanského vybavení, přičemž plocha mezi ulicemi Okružní IV, A. K. Vitáka a K. H. Borovského nabízí dostatek ploch pro přestavbu nebo nahrazení stávajících objektů novou občanskou vybaveností.

Severně od městské památkové zóny dominuje výstavba rodinných domů rovněž městského a příměstského typu. Tento typ zástavby převládá i na západní a jihozápadní straně města v okolí ulic Svitavská a Slunečná. Nejedná se však o soustavnou plochu rodinných domů (dále RD). Obě lokality



jsou od sebe odděleny zástavbou bytových (panelových) domů, doplněnou o plochy smíšené obytné zástavby v menší míře i výrobní a skladovací plochy (drobná a řemeslná výroba).

Navržená obytná zástavba je dle ÚP (2014) soustředěna na severním a západním okraji města, která bude přirozeně navazovat na dosavadní obytnou zástavbu. Charakter rozvojových ploch je orientován na individuální formu rodinného bydlení. Výstavba bytových domů je přípustná jako doplnění sídlišť v území a rezervách ploch stávajícího sídliště na ulici K. Čapka.

Navržení ploch pro možný záměr výstavby RD je žádoucí s ohledem na všeobecně rostoucí poptávku po pozemcích v blízkosti městských sídel, příchod nových obyvatel, zakládání rodin v bezpečném a zdravém prostředí. Hodnota ploch pro RD vzrůstá i díky optimální dostupnosti do centra a absencí výrobních závodů v jejich blízkosti. Limitem pro výstavbu a atraktivitu se především stává rychlostní komunikace R 43, která může představovat zdroj hluchnosti a prašnosti postihující navržené plochy pro RD, stejně tak naruší malebnost a pohled do krajiny. Přínosné bude realizovat opatření pro zmírnění nežádoucích projevů tohoto významného prvku např. výsadbou vhodných pásů dřevin a zeleně, což představuje krajino tvorný i ekologický přínos.

Zástavba výrobních areálů je lokalizována především v jižní až jihovýchodní spíše okrajové části města, avšak v těsné blízkosti obytné zástavby. Na drobnou a řemeslnou výrobu navazují plochy lehkého průmyslu.

Na jižním a východním okraji města jsou vymezeny plochy pro výrobu, přičemž bude upřednostňována výroba lehká a řemeslná z důvodu již zmíněné sousedící obytné zástavby. Jako problematické se může jevit výrobní zástavbou procházející Malonínský potok vč. blízkého průchodu u nově navržených ploch, což zvyšuje riziko nežádoucího zatopení při vzniku povodně. Soustředění výrobních areálů v nižších polohách jižně od vnitřního města je však pozitivní s ohledem na zachování výškového uspořádání města a celkového krajinného rázu oblasti.

Hlavním místem volnočasových aktivit a denní rekreace pro veřejnost bude nadále areál u Žlíbeckého potoka, který je vhodné se zachováním městského rázu i nadále rozvíjet. Navržena je výsadba doprovodné zeleně podél potoka a doplněním pěší a cyklistické stezky bude zajištěno propojení s volnou krajinou. Při výstavbě v navazujících plochách bude zachována pohledová vazba ze sportovního areálu na historické centrum města. V těsné blízkosti Smolenské přehrady jsou dále situovány plochy s rekreačními objekty individuálního charakteru, přičemž severně od přehrady byly za tímto účelem využity další plochy. Zastavěná rekreační území umožňují pouze modernizaci stávajících objektů bez významného navýšení kapacity a dostavbu proluk. Pro uchování jedinečného krajinného rázu je plošný rozvoj ploch individuální rekreace jinde v krajině nepřipustný.

Sídelní podoba města dosáhla do roku 2014 jistého posunu vpřed zejména v oblasti zvyšování standardu bydlení, revitalizace historického centra a památek, zkvalitňování technické infrastruktury a inženýrských sítí. Za nejvýznamnější investiční akci, jejíž konečná podoba zvýšila reprezentativní úroveň města a současně zlepšila užitkovost dotčeného prostoru, lze označit revitalizaci Palackého náměstí. Byly rekonstruovány a doplněny inženýrské sítě jádra (kanalizace, vodovody, rozvody nízkého napětí), zkvalitněna dopravní infrastruktura komunikací a stání pro autobusovou dopravu, přistavěn objekt k MěÚ, ošetřena sídelní zeleň vč. nové výsadby, instalace veřejného osvětlení apod. Celkové náklady projektu dosáhly 56 mil. Kč.



5 EKONOMIKA MĚSTA A TRH PRÁCE

5.1 Ekonomický profil města

Ekonomika města Jevíčka byla tradičně založena na zemědělství, postupně také na textilním průmyslu. Během centrálně plánovaného hospodářství v letech 1945 – 1990 došlo ke kolektivizaci zemědělství, což ve spojení s politikou potravinové soběstačnosti státu mělo negativní dopady na ekologickou stabilitu krajiny. V uvedeném období se průmyslový rozvoj zaměřoval především na růst stávajících podniků, především textilních. Díky tomu zde našlo zaměstnání mnoho dřívějších pracovníků v zemědělství.

V 90. letech minulého století nastaly v ekonomické struktuře Jevíčka zásadní změny. Jedná se především o:

- masivní privatizaci ve všech sférách,
- značný úbytek pracovních příležitostí v zemědělství a v průmyslu a jejich přesun zejména do sektoru služeb,
- rozštěpení bývalých státních podniků, jejichž setrvání v tržním prostředí bylo neudržitelné,
- pokles zaměstnanosti ve velkých organizacích a nárůst v drobných a středních podnicích (souvisí s předchozím); nicméně tento fakt je zkreslen vznikem holdingů v souvislosti s rozkladem velkých podniků, kde zaměstnanci přešli do menších dceřiných firem, avšak fakticky zůstali v původním zaměstnání, i transformovaných podniků, což souvisí s vytvářením tržního prostředí, umocněného navíc velmi liberální celní politikou,
- stagnace růstu celkové zaměstnanosti ve městě (při nízké nezaměstnanosti) provázená růstem zaměstnanosti mužů (a poklesem u žen), růstem pracovní dojížděky do města z jeho zázemí a poklesem zaměstnanosti osob v poproduktivním věku,
- výrazný nárůst produktivity práce v souvislosti se zaváděním nových technologií a pracovních postupů,
- vstup zahraničních investorů na území města (ať již jde o portfolio investice či „zelenou louku“).

Ve městě Jevíčku bylo k 31. 12. 2014 registrováno na **567 podnikatelských subjektů** a jejich počet má mírně rostoucí tendenci.

5.1.1 Struktura podle odvětvové klasifikace ekonomické činnosti

Nejvíce ekonomicky aktivních podnikatelských subjektů ve městě Jevíčku se věnuje poskytování služeb souvisejících s velkoobchodem, maloobchodem a opravou či údržbou motorových vozidel. Těmito oblastmi podnikání se zabývá celá jedna pětina všech aktivních podnikatelských subjektů. Další velké zastoupení má průmysl, stavebnictví či oblast profesní, vědecké a technické činnosti.

Tab. č. 18: Počet podnikatelských subjektů v městě Jevíčku dle odvětví v r. 2014

Podnikatelské subjekty	Počet
Zemědělství, lesnictví, rybářství	21
Průmysl celkem	73
Stavebnictví	67



Podnikatelské subjekty	Počet
Velkoobchod a maloobchod; opravy a údržba motorových vozidel	113
Doprava a skladování	15
Ubytování, stravování a pohostinství	43
Informační a komunikační činnosti	2
Peněžnictví a pojišťovnictví	19
Činnosti v oblasti nemovitostí	11
Profesní, vědecké a technické činnosti	39
Administrativní a podpůrné činnosti	4
Veřejná správa a obrana; povinné sociální zabezpečení	3
Vzdělávání	11
Zdravotní a sociální péče	15
Kulturní, zábavní a rekreační činnosti	12
Ostatní činnosti	99
Nezjištěno	20
Celkem	567

Zdroj: ČSÚ

5.1.2 Struktura podle právní formy (vč. srovnání s vyššími územními celky)

Je pochopitelné, že i v Jevíčku nejčastěji podnikají fyzické osoby – živnostníci. V roce 2014 tvořili téměř 75 % všech aktivních ekonomických subjektů. Další nejpočetnější skupinou jsou „ostatní právní formy“, mezi které se řadí např. spolky. Ty však zpravidla nepodnikají celoročně, jejich podnikání se většinou omezuje na prodej občerstvení při kulturních akcích pořádaných těmito organizacemi. Třetí nejrozšířenější kategorií právní formy jsou obchodních společnosti. Z obchodních společností působí v Jevíčku nejvíc společností s ručením omezených, které jsou nejrozšířenější právní formou obchodních společností v rámci celé České republiky. Z obchodních společností jsou vyčleněny jako samostatná kategorie akciové společnosti. Ty obecně mají nejrozsáhlejší výrobu v porovnání s ostatními právními formami a profesionální management, nicméně v Jevíčku toto pravidlo není potvrzeno, protože největšími zaměstnavateli jsou společnosti s ručením omezeným. V Jevíčku působí pouze 4 akciové společnosti.

Tab. č. 19: Počet podnikatelských subjektů působících v městě Jevíčku dle právní formy v r. 2014

Podnikatelské subjekty	Počet
Státní organizace	6
Akciové společnosti	4
Obchodní společnosti	47
Živnostníci	399
Svobodná povolání	43
Zemědělství podnikatelé	6
Ostatní právní formy	62
Celkem	539

Zdroj: ČSÚ



5.2 Trh práce

5.2.1 Zaměstnavatelé a firmy ve městě

V Jevíčku provozují podnikatelskou činnost především malé a střední podniky. Ve městě přestal působit dřívější největší zaměstnavatel ITG Automotive Safety Czech s.r.o., který přesunul výrobu dále na východ Evropy. Zaměstnával více jak 500 pracovníků, přičemž jeho provozovnu převzala společnost REHAU Automotive s.r.o. Ta v současné době zaměstnává v Jevíčku asi 180 osob.

Tab. č. 20: Přehled největších zaměstnavatelů v Jevíčku k 1. 1. 2015

Obchodní společnost / příspěvková organizace	Počet zaměstnanců
Czech Blades s.r.o.	220
RABBIT Trhový Štěpánov a.s.	200
Odborný léčebný ústav Jevíčko	100 - 199
REHAU Automotive, s.r.o.	180
Matoušek CZ, a.s., pobočka Jevíčko	120
Hanácká zemědělská společnost Jevíčko a.s.	50 - 99
MarS, a.s.	50 - 99
Základní škola Jevíčko	50 - 99
Město Jevíčko	44
Gymnázium Jevíčko	36
Celkem	539

Zdroj: ČSÚ, vlastní šetření

5.2.2 Nezaměstnanost

Od vydání předchozí verze strategického plánu města Jevíčka došlo ke změně v používání ukazatele nezaměstnanosti. Nový ukazatel se nazývá *Podíl nezaměstnaných osob*. Zmíněný ukazatel vyjadřuje podíl dosažitelných uchazečů o zaměstnání ve věku 15 – 64 let ze všech obyvatel ve stejném věku. Vzhledem ke značné odlišnosti od dříve používaného ukazatele nelze data týkající se nezaměstnanosti před rokem 2013, kdy se nový ukazatel začal používat, považovat za srovnatelná.

Tab. č. 21: Základní ukazatele nezaměstnanosti za roky 2013 a 2014

Ukazatel nezaměstnanosti (vždy k 30. 6.)/rok	2013	2014
Počet uchazečů - celkem	197	171
Počet uchazečů - OZP - celkem	34	32
Počet mladistvých uchazečů (do 18 let věku) - celkem	2	0
Počet uchazečů ve věku 50 let a více - celkem	50	x
Počet uchazečů - absolventů - celkem	13	x
Počet uchazečů - evidence nad 24 měsíců - celkem	45	9
Dlouhodobá nezaměstnanost (%)	22,8	77
Podíl nezaměstnaných osob celkem (%)	10,1	8,9
Podíl nezaměstnaných osob muži (%)	11,0	8,3
Podíl nezaměstnaných osob ženy (%)	9,1	9,5
Volná pracovní místa	x	33

Zdroj: ČSÚ, MPSV ČR



Podíl nezaměstnaných osob v Jevíčku je vyšší než celostátní průměr i průměr v okrese Svitavy. Při srovnání s ostatními obcemi ve SO ORP Moravská Třebová je na tom o poznání lépe, neboť v roce 2013 mělo z 33 obcí čtvrtou nejnižší nezaměstnanost a v roce 2014 šestou nejnižší nezaměstnanost. V tabulce níže je uvedeno srovnání míry nezaměstnanosti v okrese Svitavy s ostatními okresy Pardubického kraje, s celkovým průměrem za Pardubický kraj i Českou republiku.

Tab. č. 22: Srovnání podílu nezaměstnaných osob (%) za období 2005 – 2013

Okres	2005	2006	2007	2008	2009	2010	2011	2012	2013
Chrudim	6,1	5,3	4,3	3,8	6,3	7,2	6,8	6,5	7,4
Pardubice	5,0	4,3	3,1	2,8	4,5	5,3	4,9	5,0	5,9
Svitavy	8,1	7,5	6,3	5,5	7,8	8,6	8,1	7,7	8,4
Ústí nad Orlicí	5,7	5,3	4,1	3,5	6,6	7,3	6,4	6,3	7,0
Pardubický kraj	6,0	5,4	4,3	3,7	6,1	6,9	6,3	6,2	7,0
Celkem ČR	6,6	6,1	5,0	4,1	6,1	7,0	6,7	6,8	7,7

Zdroj: MPSV ČR

5.3 Hospodaření města

5.3.1 Aktuální situace v hospodaření města

V rovině finanční (rozpočtové) se městu Jevíčko od roku 2012 daří hospodařit s přebytkovým rozpočtem. V letech 2010 a 2011 město hospodařilo s výrazným rozpočtovým schodkem z důvodu velké investiční akce na revitalizaci náměstí, kterou předfinancovalo z úvěrových prostředků a následně částečně uhradilo z dotace. S uvedenou investiční akcí souvisí i výše příjmů a výdajů v jednotlivých letech, kvůli které mělo město v roce 2011 historicky nejvyšší výdajovou stránku, a do té doby i příjmovou stránku rozpočtu.

Tab. č. 23: Skutečné příjmy, výdaje a saldo města Jevíčka v letech 2009 až 2014

Rok	Příjmy v tis. Kč	Výdaje v tis. Kč	Saldo v tis. Kč
2009	45 943	46 173	- 230
2010	48 979	53 297	- 4 317
2011	63 332	75 102	-11 770
2012	49 508	46 278	3 230
2013	54 209	49 116	5 093
2014	67 298	63 718	3 580

Zdroj: Výroční zprávy města Jevíčka

5.3.2 Příjmy města

Ve vývoji příjmů města je patrný nárůst daňových výnosů mezi lety 2012 a 2013, k čemuž došlo díky změně zákona o rozpočtovém určení daní. Příjmy jsou dále výrazně ovlivněny množstvím získaných dotačních prostředků, které umožňují městu rozvíjet se o poznání rychleji, než by mohlo pouze s jeho základními příjmy. Struktura příjmů města v letech 2010 – 2014 je uvedena v tab. č. 24 a zachycuje ji také graf č. 18.

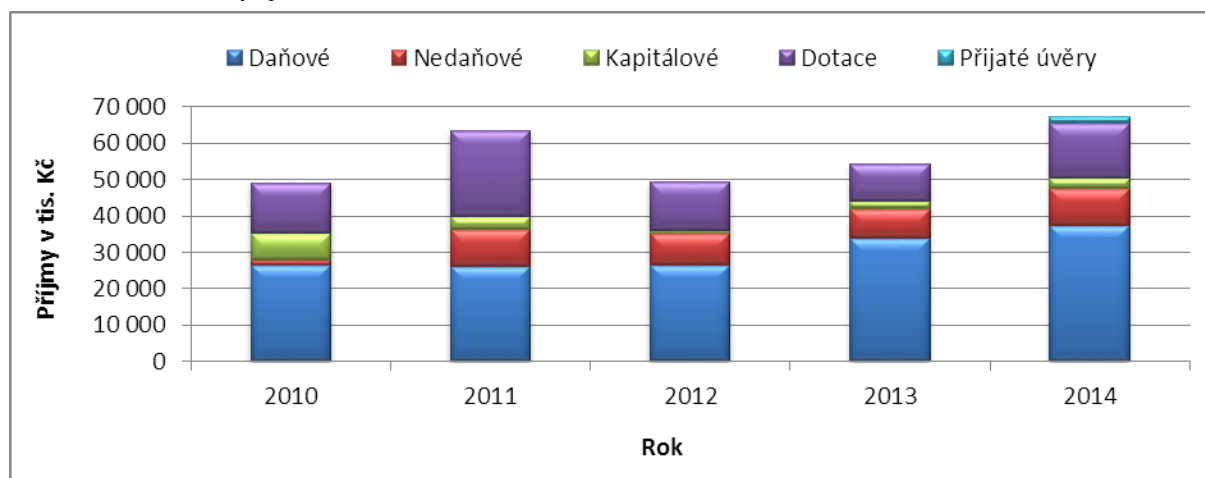


Tab. č. 24: Struktura příjmů města v letech 2010 – 2014

Rok	Příjmy v tis. Kč					Celkem
	Daňové	Nedaňové	Kapitálové	Dotace	Přijaté úvěry	
2010	26 571	1 426	7 326	13 658	0	48 981
2011	26 044	10 096	3 797	23 394	0	63 331
2012	26 452	8 632	931	13 492	0	49 507
2013	33 698	8 076	2 138	10 296	0	54 208
2014	37 207	10 253	3 046	14 878	1 912	67 296

Zdroj: Výroční zprávy města Jevíčko

Graf č. 18: Struktura příjmů města v letech 2010 – 2014



Zdroj: vlastní zpracování

5.3.3 Výdaje města

Každoročně většinu výdajů tvoří mandatorní výdaje, které spadají do skupiny běžných výdajů. Běžné výdaje přitom ve sledovaném období činily od 58 % do 87 %. Nejnižší podíl mandatorních výdajů byl z pochopitelných důvodů v roce 2011 kvůli již zmíněné investiční akci revitalizace náměstí. Složení výdajové části rozpočtu v letech 2010 – 2014 uvádí tab. č. 25 a znázorňuje graf č. 19.

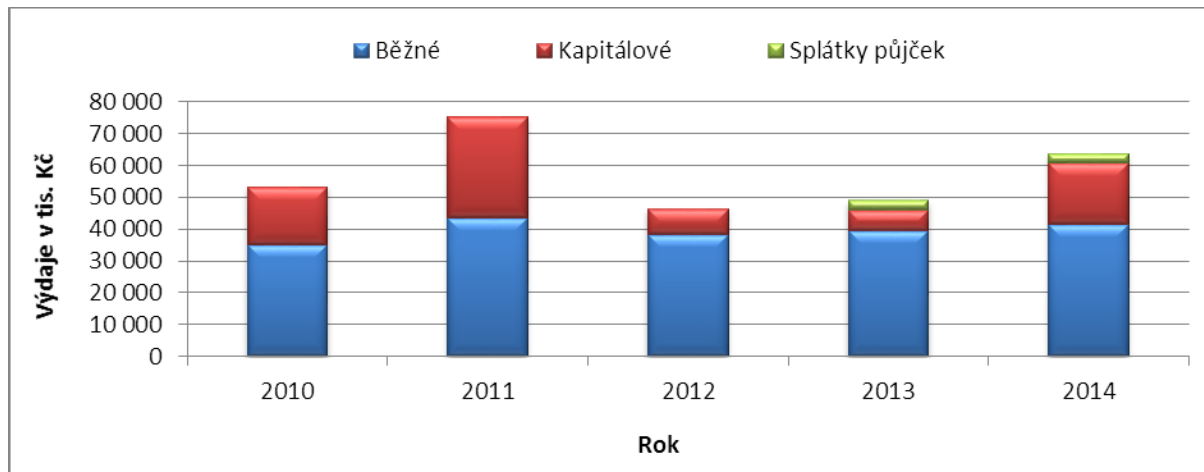
Tab. č. 25: Struktura výdajů města v letech 2010 – 2014

Rok	Výdaje v tis. Kč			Celkem
	Běžné	Kapitálové	Splátky půjček	
2010	35 016	18 281	0	53 297
2011	43 631	31 471	0	75 102
2012	38 210	8 067	0	46 277
2013	39 520	6 476	3 120	49 116
2014	41 448	19 149	3 120	63 717

Zdroj: Výroční zprávy města Jevíčko



Graf č. 19: Struktura výdajů města v letech 2010 – 2014



Zdroj: vlastní zpracování

5.4 Investiční rozvoj města

I přes vysoký poměr mandatorních výdajů k investičním výdajům se městu v uplynulých letech podařilo úspěšně uskutečnit desítky investic. V následující tabulce jsou uvedeny veškeré investiční akce od roku 2010, u nichž přesáhly náklady na realizaci 1 000 000 Kč. Celkový přehled investičních akcí a oprav je uveden ve výročních zprávách města Jevíčka.

Tab. č. 26: Přehled investičních akcí přesahujících 1 000 000 Kč v letech 2010 – 2014

Rok	Lokalita	Akce	Realizační náklady v Kč
2010	Palackého náměstí	revitalizace náměstí 1. etapa	16 171 000
	ul. Pod Zahradami	1) rekonstrukce místní komunikace 2) zainvestování pozemků - vodovod, plynovod 3) zkapacitnění kanalizace - odlehčovací komora	7 078 000
	ul. Biskupická	intenzifikace (rekonstrukce) ČOV	1 616 000
	ul. K. H. Borovského	objekt bývalé sýpky - oprava střechy	1 290 000
2011	Palackého náměstí	revitalizace náměstí 2. etapa	22 461 000
2012	ul. Mackerleho	místní komunikace pro RD město 2	2 647 000
2013	město Jevíčko	projekt protipovodňový varovný systém města	1 767 000
	ul. U Zámečku	oprava plochých střech ZŠ	1 425 000
	ul. K. Čapka	obnova chodníků sídliště I. + II. etapa	1 344 000
2014	ul. U Zámečku	snížení energetické náročnosti ZŠ	14 991 000

Zdroj: Výroční zprávy města Jevíčko



6 BEZPEČNOST VE MĚSTĚ

6.1 Bezpečnostní situace ve městě

Město Jevíčko lze označit za bezpečné město bez vážných problémových lokalit a komunitárních společenství. Bezpečnost v Jevíčku zajišťuje několik složek integrovaného záchranného systému (IZS). Především se jedná o Policii ČR, Hasičský záchranný sbor Pardubického kraje (HZS PK) a Jednotku sboru dobrovolných hasičů obce Jevíčko (JSDHO Jevíčko). V případě mimořádných situací je aktivní také krizový štáb města.

6.1.1 Policie ČR

Na území města Jevíčka bylo v roce 2010 zrušeno obvodní oddělení Policie ČR. Město nyní spadá pod Obvodní oddělení Policie ČR Moravská Třebová (OOP ČR Moravská Třebová), které dosahuje v rámci Územního odboru Svitavy i v rámci celého Pardubického kraje velice dobrých výsledků z hlediska objasněnosti trestných činů. OOP ČR Moravská Třebová každoročně předkládá zprávu o vyhodnocení bezpečnostní situace ve služebním obvodu OOP ČR Moravská Třebová. Některé údaje z těchto zpráv, týkající se města Jevíčka, jsou zaneseny v tab. č. 27.

Mezi roky 2013 a 2014 lze zaznamenat výrazné navýšení celkových nápadů přestupků v dopravě. V roce 2014 se dopravní přestupky na celkovém nápadu přestupků podílely ze 73,2 %. Z trestných činů (TČ) převládaly ve stejném roce krádeže, které představovaly 28,6 % všech TČ vyšetřovaných Policií ČR.

Tab. č. 27: Trestné činy a přestupky řešené Policií ČR ve městě Jevíčku v letech 2012 – 2014

Trestné činy a přestupky/rok	2012	2013	2014
Celkový nápad trestných činů	38	38	42
z toho: přečin krádež	13	13	12
přečin podvod	8	4	3
přečin ublížení na zdraví	6	3	2
přečin zanedbání povinné výživy	4	5	6
přečin řízení pod vlivem alkoholu	1	1	3
přečin poškozování cizí věci	2	2	5
náhlé úmrtí	0	3	1
ostatní přečiny	4	7	10
z toho do 14 dnů předáno soudci	10	14	11
Celkový nápad přestupků	53	83	157
z toho: dle zákona o přestupcích	-	67	42
v dopravě dle zákona o provozu na pozemních komunikacích	-	16	115

Zdroj: Zprávy o vyhodnocení bezpečnostní situace ve služebním obvodu OOP ČR Moravská Třebová

Ve sledovaném období docházelo k postupnému navýšování dopravních nehod, které na území města Jevíčka řešila Policie ČR. Příčiny těchto nehod jsou uvedeny v tab. č. 28. Nejčastěji se jednalo o nepřiměřený způsob jízdy.



Tab. č. 28: Dopravní nehody řešené Policií ČR ve městě Jevíčko v letech 2012 – 2014

Dopravní nehody		2012	2013	2014
Celkový počet dopravních nehod		7	8	12
Příčina	způsob jízdy	3	6	6
	přednost v jízdě	2	1	2
	rychlost	0	0	2
	předjíždění	1	1	1
	nezaviněná řidičem (chodci)	1	0	1

Zdroj: Zprávy o vyhodnocení bezpečnostní situace ve služebním obvodu OOP ČR Moravská Třebová

6.1.2 Komise pro projednávání přestupků

V tab. č. 27 jsou uvedené pouze přestupky, jež evidovalo Obvodní oddělení Policie ČR Moravská Třebová. Další přestupky řeší Komise pro projednávání přestupků města Jevíčka, která zajišťuje výkon přestupkové agendy pro město Jevíčko a 11 obcí správního obvodu s uzavřenou veřejnoprávní smlouvou. Jak lze vidět z tab. č. 29, v roce 2014 došlo v Jevíčku oproti předchozím sledovaným rokům ke 100 % nárůstu počtu přestupků, kterými se Komise pro projednávání přestupků zabývala.

Tab. č. 29: Evidované přestupky ve městě Jevíčko v letech 2012 – 2014

Území/rok	2012	2013	2014
Jevíčko	36	35	70
okolní obce	25	25	34
Celkem evidovaných přestupků	61	60	114

Zdroj: Městský úřad Jevíčko

6.1.3 JSDHO Jevíčko a SDH Jevíčko

Jednotka Sboru dobrovolných hasičů obce Jevíčko (JSDHO Jevíčko) je organizační složkou Města Jevíčka, která byla zřízena dne 1. března 1999 na základě ustanovení § 29 a § 68 zákona č. 133/1865 Sb. o požární ochraně, ve znění pozdějších předpisů. Jejím prvořadým úkolem je provádění hasebních a záchranných prací při mimořádných událostech. V čele této jednotky je jmenovaný velitel jednotky, nyní Stanislav Ducháček, který zodpovídá za činnost jednotky starostovi. Činnost JSDHO Jevíčko je financována z prostředků města. K 3. 3. 2015 měla tato jednotka celkem 16 členů.

Pro účely plošného pokrytí území ČR jednotkami požární ochrany (JPO) se dle operační hodnoty dělí JPO do šesti kategorií JPO I až JPO VI. JSDHO Jevíčko je zařazena do kategorie JPO II/1, což znamená, že je povinna zajistit výjezd jednoho družstva v počtu 1 + 3 (jeden velitel, jeden strojník a dva hasiči) do 5 minut od vyhlášení poplachu. V tab. č. 30 jsou uvedeny přehledy o dobách výjezdů a zásahů JSDHO Jevíčko v letech 2012 – 2014.

Tab. č. 30: Přehled o dobách výjezdů a zásahů JSDHO Jevíčko v letech 2012 – 2014

Výjezdy a zásahy/rok	2012	2013	2014
nejkratší doba výjezdu	1 min	1 min	0 min
nejdelší doba výjezdu	8 min	8 min	9 min
průměrná doba výjezdu	4,60 min	4,63 min	4,04 min



Výjezdy a zásahy/rok	2012	2013	2014
nejkratší doba zásahu	7 min	13 min	8 min
nejdelší doba zásahu	337 min	5 842 min	274 min
průměrná doba zásahu	94,56 min	237,14 min	77,24 min

Zdroj: Webové stránky města Jevíčko: Hasiči Jevíčko – statistiky

Požární poplach ve městě Jevíčko je vyhlášen sirénou, která je ovládaná zařízením dálkového přenosu (ZDP) z operačního střediska Hasičského záchranného sboru Pardubického kraje. V případě nefunkčnosti ZDP lze požární poplach vyhlásit manuálním spuštěním sirény v objektu Domu hasičů. Manuálně spustit sirénu může každý člen JSDHO Jevíčko, který je o události vyrozuměn.

Mezi nejčastější typy zásahů, ke kterým JSDHO Jevíčko vyjížděla ve sledovaném období, patří technická pomoc (odstranění spadlých stromů, likvidace rojů včel atd.), dopravní nehody a požáry.

Tab. č. 31: Typy zásahů, ke kterým vyjížděla JSDHO Jevíčko v letech 2012 – 2014

Typ zásahu/rok	2012	2013	2014
dopravní nehoda	18	14	13
planý poplach	2	1	3
požár	11	7	10
taktické cvičení	0	1	1
technická pomoc	14	11	36
únik nebezpečné látky	2	1	6
vyproštění osoby	0	0	0
Celkový počet zásahů	47	35	69

Zdroj: Webové stránky města Jevíčko: Hasiči Jevíčko – statistiky

Sbor dobrovolných hasičů Jevíčko (SDH Jevíčko) je občanské sdružení zaregistrované u Sdružení hasičů Čech, Moravy a Slezska. Toto sdružení bylo založeno dne 20. 11. 1870 a ke dni 18. 6. 2015 evidovalo 98 členů vč. dětí. SDH Jevíčko se zabývá především požární sportem, historickou technikou, výchovou mládeže, pořádáním soutěží, plesů apod. V jeho čele stojí volený starosta sboru, kterým byl 10. 1. 2015 na valné hromadě SDH Jevíčko zvolen Jan Bidmon. Jedná se o samostatně hospodařící organizaci.

Obě tyto organizace sídlí v Domě hasičů na adrese Svitavská 466, 569 43 Jevíčko. Všichni členové JSDHO Jevíčko jsou zároveň i členy SDH Jevíčko.

6.1.4 Krizový štáb města Jevíčko

Krizový štáb města Jevíčko byl zřízen v souladu s ustanovením § 21 odst. 2 písm. a) zákona č. 240/2000 Sb., o krizovém řízení a změně některých zákonů, ve znění pozdějších předpisů, jako pracovní orgán starosty. Starosta je zároveň předsedou krizového štábu, který svolává krizový štáb operativně, zejména k projednání zásadních záležitostí týkajících se řešení hrozící nebo vzniklé mimořádné události nebo krizové situace.



6.2 Prevence kriminality ve městě

Město Jevíčko najalo v polovině roku 2013 bezpečnostní agenturu ARAGON Security, s.r.o., která sice nemá žádnou zvláštní pravomoc jako by měla např. městská policie, přesto situaci ve věcech veřejného pořádku a bezpečnostního monitoringu výrazně zlepšuje.

Nespecifická primární prevence, tj. veškeré aktivity zaměřené na smysluplné využívání volného času, je v Jevíčku dostatečná. Ve městě působí dostatek organizací, institucí, klubů, středisek, společenství a dalších subjektů, které pro obyvatele realizují různorodé sportovní, kulturní, přírodovědné a další aktivity.

Nestátní neziskové organizace a zájmová sdružení:

- Tělovýchovná jednota Jevíčko, IČO: 43509495
- TJ Tenisclub Jevíčko, IČO: 47487437
- TJ Cykloklub Jevíčko, IČO: 43509509
- TJ SK Jevíčko, o.s., IČO: 60121670
- Sportovní klub Pinec Jevíčko občanské sdružení, IČO: 22716271
- Tělocvičná jednota SOKOL Jevíčko, IČO: 70857067
- AVZO ZO - SDRUŽENÍ TECHNICKÝCH SPORTŮ A ČINNOSTÍ, IČO: 49328603
- Rodinné centrum Palouček, o.s., IČO: 22667091
- Sbor dobrovolných hasičů Jevíčko, IČO: 64210693
- Svaz skautů a skautek České republiky – oddíly Jevíčko
- MYSLIVECKÉ SDRUŽENÍ JEVÍČKO, IČO: 60125438
- Český svaz chovatelů Základní organizace Jevíčko, IČO: 62675419
- Český rybářský svaz, MO Jevíčko, IČO: 13586149
- Základní organizace Českého svazu včelařů Jevíčko, IČO: 70933626
- Ze Zámečku do světa, z.s., IČO: 22677313

Církevní organizace:

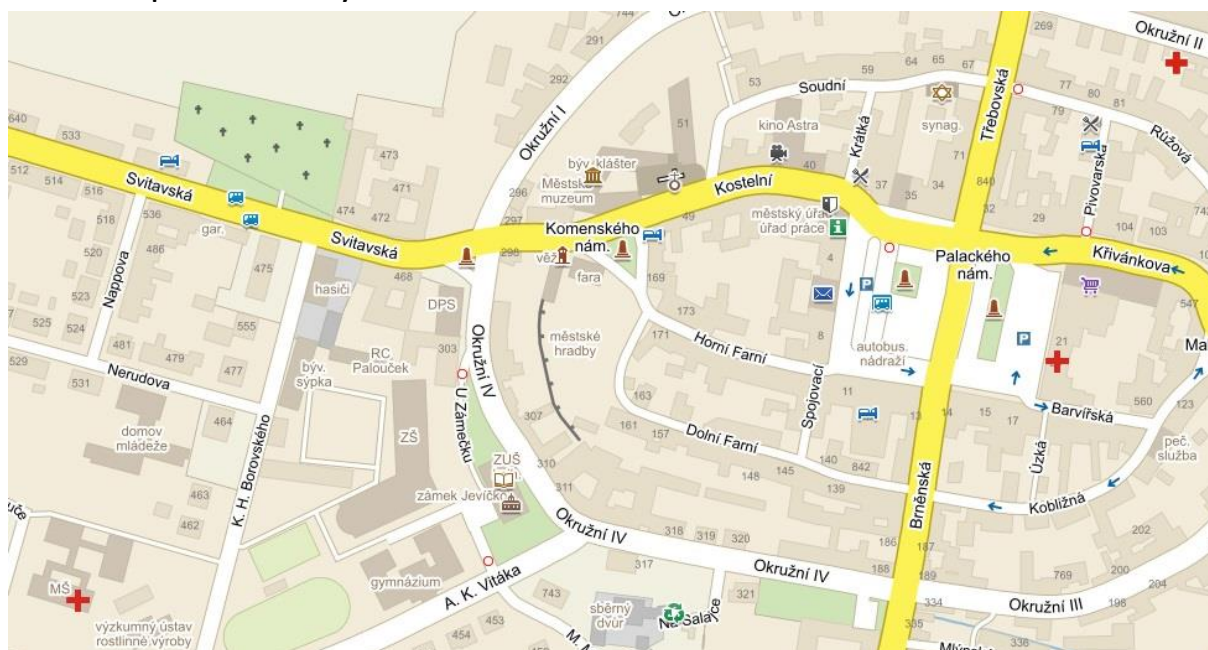
- Římskokatolická farnost Jevíčko, IČO: 46452273

7 OBČANSKÁ VYBAVENOST

7.1 Rozmístění občanské vybavenosti ve městě

Občanská vybavenost charakterizuje standard životní úrovně obyvatel. V Jevíčku je občanská vybavenost soustředěna zejména do plochy Palackého náměstí a navazujících přístupových směrů, kde jsou umístěny zejména městský úřad, hotel, restaurace, obchody a služby. Dále přechází do sousední plochy na západě, kde se nachází školská infrastruktura a dům s pečovatelskou službou.

Obr. č. 5: Mapa s občanskou vybaveností v Jevíčku



Zdroj: mapy.cz

Stávající plochy pro občanskou vybavenost disponují dostatečnou kapacitou pro další rozvoj. Především plocha mezi ulicemi Okružní IV, A. K. Vitáka a K. H. Borovského nabízí dostatek ploch pro přestavbu nebo nahrazení stávajících objektů novou občanskou vybaveností v centru města.

7.2 Školská infrastruktura

Ve městě jsou zastoupeny následující instituce zabezpečující vzdělávání:

Organizace zřízené městem Jevíčko

- Mateřská škola Jevíčko, K. H. Borovského 586, 569 43 Jevíčko
- Základní škola Jevíčko, U Zámečku 784, 569 43 Jevíčko
- Základní umělecká škola Jevíčko, U Zámečku 451, 569 43 Jevíčko

Organizace zřízené Pardubickým krajem

- Gymnázium Jevíčko, A. K. Vitáka 452, 569 43 Jevíčko



7.2.1 Předškolní vzdělávání

Mateřská škola Jevíčko (MŠ Jevíčko) se nachází v okrajové (západní) části města. Je rozdělena do dvou budov, které jsou spojeny chodbou. Oddělena je tak hospodářská část a část, ve které se nacházejí třídy. MŠ obklopuje zahrada s pískovišti, průlezkami, skluzavkami a houpačkou.

Budova MŠ Jevíčko prošla v posledních letech řadou rekonstrukcí, jak lze vidět z tab. č. 32. Město Jevíčko nechalo v roce 2015 zpracovat projektovou dokumentaci na snížení energetické náročnosti objektu Mateřské školy Jevíčko. Tento projekt by měl být realizován v druhé polovině roku 2016 dle vyhlášení výzvy z Operačního programu Životní prostředí.

Tab. č. 32: Rekonstrukce Mateřské školy Jevíčko v období 2007 – 2014

Rok	Rekonstrukce	Investice města Jevíčko v Kč
2011	výměna oken a oprava spojovacích chodeb MŠ	95 000
2009	oprava topení a rozvodů vody	1 451 000
	oprava soc. zařízení (WC a umývárny)	154 000
	výměna koberců ve třídách	97 000
	oprava izolace budovy MŠ	30 000
	oprava dlažby vstupy do MŠ	50 000
2008	výměna oken v části MŠ	230 000
	oprava části ploché střechy MŠ	55 000
	oprava dlažby vstupy do MŠ	50 000
2007	rekonstrukce – výdejny jídla	145 000
	rekonstrukce kuchyně	587 500
Celkem za období 2007 – 2014		2 944 500

Zdroj: Výroční zprávy o činnosti MěÚ Jevíčko a jeho organizačních složek

Provozní doba MŠ Jevíčko je od 6.00 do 16.15. Ve školce působí 9 kvalifikovaných učitelů vč. ředitelky. Děti jsou rozděleny max. po 28 do čtyř tříd. Ve třech třídách jsou děti stejných věkových skupin, čtvrtá třída je heterogenní (smíšená). Naplněnost kapacity MŠ Jevíčko se v posledních pěti školních rocích pohybuje mezi 95,5 % – 100 %. Součástí školy je školní jídelna, která zajišťuje stravování pro děti a její zaměstnance.

Graf č. 20: Počet dětí v Mateřské škole Jevíčko



Zdroj: Výkazy MŠMT, Městský úřad Jevíčko



Předškolní vzdělávání je realizováno podle ŠVP PV „Putování se sluníčkem“, který byl vytvořen za spolupráce všech učitelek. Tento program doplňují různé zájmové aktivity, jako jsou sportovní hry, hra na zobcovou flétnu, šikovné ručičky, kroužek angličtiny, country tance nebo muzikoterapie. Od podzimu do jara děti navštěvují solnou jeskyni.

Pro rodiče s dětmi, které ještě nejsou zapsány do MŠ, jsou každou středu od 14.30 do 16.00 pořádány tzv. „Hrátky“. Tato aktivita se každoročně setkává s velkým ohlasem a následně usnadňuje dětem vstup do MŠ.

Tab. č. 33: Mateřská škola Jevíčko – základní informace

Mateřská škola Jevíčko, K. H. Borovského 586, 569 43 Jevíčko	
IČO:	70944601
Právní forma:	příspěvková organizace
Zřizovatel:	Město Jevíčko
Součásti školy:	Mateřská škola IZO 007586931 Školní jídelna IZO 002890640
Kapacita MŠ:	112 dětí
Kapacita školní jídelny:	112 jídel
Ředitelka:	Dita Mlčochová
Telefon:	461 325 670
E-mail:	materskaskolajevicko@tiscali.cz
Web:	www.msjevicko.cz

Zdroj: MŠMT – Rejstřík škol a školských zařízení, webové stránky města Jevíčko

7.2.2 Základní vzdělávání

Základní škola Jevíčko je od listopadu 2002 sloučena se Zvláštní školou Jevíčko. Od 1. 1. 2003 se tato škola stala příspěvkovou organizací pod názvem Základní škola a Zvláštní škola Jevíčko, okres Svitavy. Ke změně názvu na Základní škola Jevíčko (ZŠ Jevíčko) došlo k 1. 1. 2006.

Budova ZŠ má moderní, velmi dobré vnitřní vybavení. Nachází se v ní 16 kmenových tříd, 5 samostatných odborných pracoven (pracovna výtvarné výchovy a dílna pro nedostatek tříd slouží jako kmenová třída), učebna výpočetní techniky a 2 tělocvičny s umělým povrchem.

Přesto, že je budova ZŠ v provozu teprve od roku 1996, muselo v roce 2013 město Jevíčko nechat provést opravu a zateplení plochých střech za 1 425 000 Kč. Dále byl v roce 2014 realizován projekt: *Snížení energetické náročnosti objektu Základní školy Jevíčko*. V rámci projektu došlo k novému architektonickému řešení otvorových prvků a výplní ze sklobetonu na schodištích. Byla osazena nová plastová okna, hliníkové dveře s izolačními trojskly a venkovní horizontální žaluzie. V rámci stavebních úprav byla dále provedena demontáž stávající izolace a nové zateplení fasády. Vyměněn



byl také střešní plášť na bytu školníka. Celkové finanční náklady této rekonstrukce představovaly částku 14 991 000 Kč. Město Jevíčko na rekonstrukci získalo dotaci z Operačního programu Životní prostředí ve výši 5 157 000 Kč. Investice Města Jevíčko za období 2007 – 2014 do ZŠ Jevíčko včetně odloučeného pracoviště na ul. K. H. Borovského 586 (pro žáky s lehkým mentálním postižením) jsou uvedeny v tab. č. 34.

Tab. č. 34: Investice města do Základní školy Jevíčko v období 2007 – 2014

Rok		Rekonstrukce	Investice města v Kč	Dotace v Kč
2014	Základní škola	snížení energetické náročnosti	9 834 000	5 157 000
2013	Základní škola	oprava plochých střech	1 425 000	-
2012	Základní škola	výměna 2 ks protipožárních dveří	130 000	-
	Praktická škola	výměna vchodových dveří	42 000	-
2009	Základní škola	dodávka 3 ks interaktivních tabulí	55 845	300 000
2008	Praktická škola	výměna oken a dveří	225 000	-
Celkem za období 2007 – 2014			11 711 845	5 457 000

Zdroj: Výroční zprávy o činnosti MěÚ Jevíčko a jeho organizačních složek

Součástí ZŠ je školní družina (ŠD), která je umístěna v budově školy a již několik let kapacitně nevyhovuje. ŠD je určena pro žáky 1. stupně ZŠ, kteří jsou rozděleni do tří oddělení podle ročníků. Zájmové vzdělávání probíhá podle společného Školního vzdělávacího programu pro školní družinu „Barevný kvítek“. ŠD funguje v ranních hodinách od 5.45 – 8.00 v odpoledních hodinách od 11.30 – 16.15.

Stravování žáků a zaměstnanců ZŠ Jevíčko zprostředkovává školní jídelna Gymnázia Jevíčko.

Tab. č. 35: Základní škola Jevíčko – základní informace

Základní škola Jevíčko, U Zámečku 784, 569 43 Jevíčko	
IČO:	70996814
Právní forma:	příspěvková organizace
Zřizovatel:	Město Jevíčko
Součásti školy:	Základní škola IZO 002506866
	Školní družina IZO 117800384
Kapacita ZŠ:	485 žáků
Kapacita školní družiny:	90 žáků
Ředitel:	Mgr. Miloslav Parolek
Telefon:	461 326 129
E-mail:	info@zsjevicko.cz
Web:	www.zsjevicko.cz

Zdroj: MŠMT – Rejstřík škol a školských zařízení, webové stránky města Jevíčko

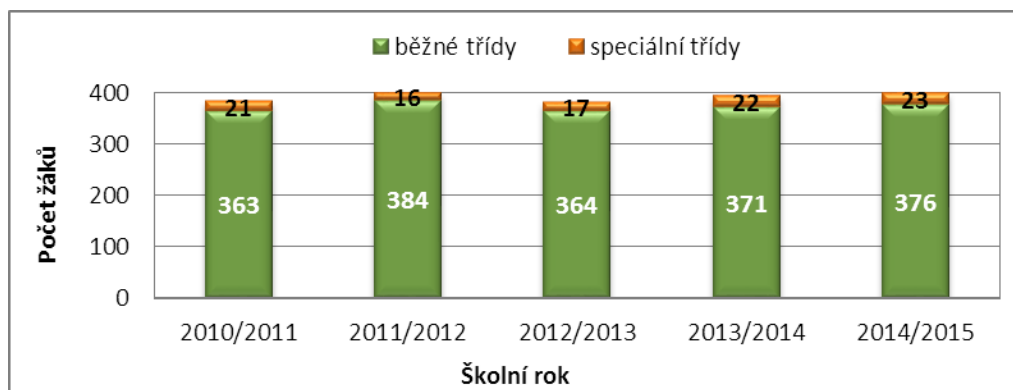


Základní škola Jevíčko je úplnou školou s 1. až 9. postupným ročníkem, která poskytuje základní vzdělání cca 400 žákům, z nichž asi 40 % dojíždí z okolních obcí. Ve všech ročnících 1. i 2. stupně probíhá výuka podle školního vzdělávacího programu: ŠVP ZV č. j. 9-1/2007. Vzdělávání je zajišťováno ve dvou paralelních třídách (celkem tedy v 18 třídách). Průměrná naplněnost tříd se pohybuje kolem 20 žáků.

ZŠ Jevíčko umožňuje také vzdělávání žáků s lehkým mentálním postižením formou skupinové integrace na pracovišti K. H. Borovského 586. Tito žáci jsou rozděleni do dvou speciálních tříd, v nichž se průměrně nachází kolem 10 žáků, a vzdělávání jsou podle dle ŠVP ZV – LMP č. j. 9-1/2007. Důraz je kladen na přiměřený a individuální přístup speciálních pedagogů k věkovým zvláštnostem a schopnostem žáků.

Celková kapacita Základní školy Jevíčko byla mezi školními roky 2010/2011 a 2014/2015 využívána v rozmezí 78,6 % – 82,3 %.

Graf č. 21: Počet žáků v Základní škole Jevíčko



Zdroj: Výkazy MŠMT, Městský úřad Jevíčko

ZŠ Jevíčko začala v dubnu 2013 realizovat projekt podporovaný Evropským sociálním fondem a státním rozpočtem České republiky pod názvem *Centrum integrované podpory – Moravskotřebovsko a Jevíčko*. Do projektu jsou zapojeni zejména zkušení speciální pedagogové, kteří na vybraných základních a mateřských školách ověřují možnosti speciálně pedagogické podpory v běžných školách. Jedná se o podporu dětí, které je nutné připravit speciálně pedagogickými formami práce na docházku do základní školy a podporu žáků základních škol, kteří se během svého vzdělávání setkávají s problémy ať už vzdělávacími či výchovnými.

7.2.3 Střední vzdělávání

V oblasti středoškolského a učňovského vzdělávání se v Jevíčku nachází jediná škola, kterou je Gymnázium Jevíčko. V její historické budově probíhá výuka od r. 1899. Gymnázium jako vyšší reálka však bylo založeno již v r. 1897. Než byla postavena budova gymnázia, vyučovalo se v provizorních prostorách na zámečku.

Na Gymnáziu Jevíčko jsou tři počítačové učebny, odborné učebny estetické výchovy, přírodních věd, cizích jazyků, laboratoře fyziky a chemie, aula, tělocvična, studentská klubovna, multimediální učebna, školní knihovna a bufet. Všechny třídy jsou vybaveny dataprojektorem a počítačem. Pro tělesnou výchovu je k dispozici hřiště s umělým povrchem pro míčové hry a velké hřiště pro atletiku.




V roce 2012 získalo Gymnázium Jevíčko grant v rámci Operačního programu Vzdělávání pro konkurenceschopnost (tzv. *EU – peníze středním školám*), který je zaměřený na zkvalitnění výuky prostřednictvím informačních a komunikačních technologií. Část finančních prostředků bylo použito k nákupu počítačů, dataprojektorů a přípravu inovovaných materiálů pro výuku.

V únoru 2013 byl ukončen projekt *Cizí jazyky interaktivně v podmínkách Společného evropského referenčního rámce pro jazyky*, ve kterém škola byla zapojena partnersky spolu s dalšími dvaceti šesti středními školami. V rámci tohoto projektu byly pořízeny dvě interaktivní tabule, dva dataprojektory, hlasovací zařízení a interaktivní učebnice.

Součástí gymnázia je také domov mládeže a školní jídelna, které mají sídlo na adrese Nerudova 557, Jevíčko. Domov mládeže poskytuje ubytování v moderně zrekonstruovaných pokojích žákům dojíždějícím ze vzdálenějších obcí. Školní jídelnu využívají jak žáci a zaměstnanci gymnázia, tak i žáci a zaměstnanci Základní školy Jevíčko.

Tab. č. 36: Gymnázium Jevíčko – základní informace

Gymnázium Jevíčko, A. K. Vitáka 452, 569 43 Jevíčko	
IČO:	62032011
Právní forma:	příspěvková organizace
Zřizovatel:	Pardubický kraj
Součásti školy:	Střední škola IZO 000087173
	Domov mládeže IZO 108040160
	Školní jídelna IZO 002718855
Kapacita gymnázia:	420 žáků
Kapacita domova mládeže:	88 lůžek
Kapacita školní jídelny	600 jídel
Ředitelka:	Mgr. et Mgr. Lucie Škvařilová
Telefon:	461 327 805
E-mail:	info@gymjev.cz
Web:	www.gymjev.cz

Zdroj: MŠMT – Rejstřík škol a školských zařízení, webové stránky města Jevíčko

Vedením a řízením školy je pověřen od 10. 6. 2013 (ředitelka školy nastoupila řádnou mateřskou dovolenou) zástupce statutárního orgánu pan Mgr. Jiří Janeček.

Na Gymnáziu Jevíčko bylo možné studovat ve čtyřletém i v osmiletém studiu až do školního roku 2009/2010, kdy byli přijati poslední studenti na osmileté studium. Na doporučení Pardubického kraje jako zřizovatele školy bylo osmileté studium zrušeno. Počet studentů Gymnázia Jevíčka v posledních pěti školních rocích zachycuje graf č. 22.



Graf č. 22: Počet žáků Gymnázia Jevíčko



Zdroj: Výkazy MŠMT, Gymnázium Jevíčko

Jako prioritu svého dalšího rozvoje si Gymnázium Jevíčko stanovilo otevření oboru Kombinované lyceum, který byl zapsán do Rejstříku škol a školských zařízení s účinností od 1. 9. 2015. V Pardubickém kraji není tento obor vyučován na žádné škole a o jeho nadregionálním charakteru svědčí skutečnost, že je vyučován pouze na čtyřech školách v celé České republice.

Od školního roku 2015/2016 jsou uchazečům o studium nabízeny následující čtyři studijní obory:

- 79-41-K/41 Gymnázium – humanitní větev
- 79-41-K/41 Gymnázium – přírodovědná (všeobecná) větev
- 68-43-M/01 Veřejnosprávní činnost
- 78-42-M/06 Kombinované lyceum s přírodovědným a technickým zaměřením

Na základě rozhodnutí Ministerstva školství, mládeže a tělovýchovy ze dne 25. 4. 2014 bylo Gymnázium, Jevíčko, A. K. Vitáka 452 zapsáno také do seznamu vzdělávacích institucí, které mohou poskytovat od školního roku 2014/2015 jednoleté kurzy cizích jazyků s denní výukou. Dále má gymnázium akreditovaný vzdělávací program „Vstupní vzdělávání úředníků ÚSC“ č.: AK/VV-5/2014 podle zákona č. 312/2002 Sb., o úřednících ÚSC u MV ČR.

7.2.4 Ostatní vzdělávací instituce

Základní umělecká škola Jevíčko (ZUŠ Jevíčko) vznikla jako právní subjekt od 1. 7. 2000 a byla zřizovaná Pardubickým krajem jako příspěvková organizace do 31. 7. 2010. Na základě rozhodnutí Pardubického kraje a dohody o převodu mezi městem Jevíčko, Pardubickým krajem a ZUŠ Jevíčko došlo ke změně zřizovatele ZUŠ Jevíčko, kterým se od 1. 8. 2010 stalo město Jevíčko.

ZUŠ Jevíčko má sídlo v prostorách bývalého zámku, který je zařazen mezi kulturní památky Městské památkové zóny Jevíčko. V objektu zámku škola využívá celkem 11 učeben, které se nachází ve 2. patře. Dále má k dispozici učebnu v 1. patře a prostory reprezentačního sálu v přízemí budovy, které slouží ke koncertům žáků a dalším veřejným akcím školy. Od 1. 9. 2011 má ZUŠ Jevíčko pronajatou učebnu také v prostorách Gymnázia Jevíčko.

V dubnu 2012 podala ZUŠ Jevíčko žádost o dotaci z Programu rozvoje venkova ČR na odhlučnění a vybavení zkušebny orchestrů ZUŠ Jevíčko v celkové výši 551 830 Kč. Tato žádost byla schválena a projekt úspěšně realizován v roce 2013. Vznikla tak profesionálně odhlučněná zkušebna orchestrů školy. Z projektu byl také pořízen melodický bicí nástroj marimba.



Dalším významným krokem v oblasti vybavení školy hudebními nástroji byl bezúplatný převod 115 hudebních nástrojů pro ZUŠ Jevíčko od armády ČR v hodnotě přesahující 2 miliony Kč.

Tab. č. 37: Základní umělecká škola Jevíčko – základní informace

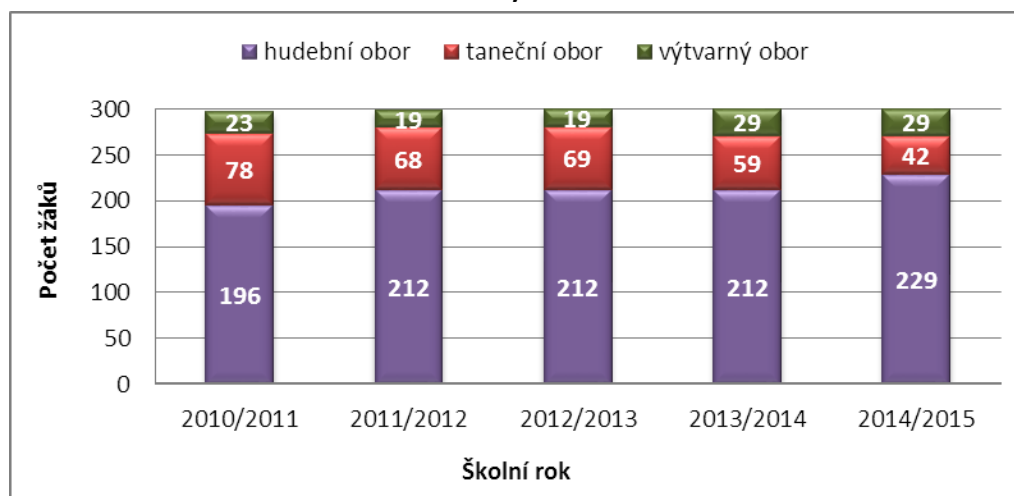
Základní umělecká škola Jevíčko, U Zámečku 451, 569 43 Jevíčko	
IČO:	72068141
Právní forma:	příspěvková organizace
Zřizovatel:	Město Jevíčko
IZO:	002518597
Kapacita ZUŠ:	300 žáků
Ředitel:	Dušan Pávek, dipl. um.
Telefon:	516 833 900
E-mail:	zusjevicko@seznam.cz
Web:	www.zusjevicko.cz

Zdroj: MŠMT – Rejstřík škol a školských zařízení, webové stránky města Jevíčko

Vedením ZUŠ Jevíčko je pověřený od 6. 11. 2014 zastupující ředitel pan MgA. Ondřej Čada (ředitel ZUŠ Jevíčko vykonává ve volebním období 2014 – 2018 funkci starosty města).

ZUŠ Jevíčko organizuje výuku ve třech oborech: hudebním, výtvarném a tanečním. Žáci jsou vyučováni v odpoledních hodinách podle Školního vzdělávacího programu ZUŠ Jevíčko, který vstoupil v platnost od 1. 9. 2012. Počet žáků, kteří navštěvovali jednotlivé obory ve školních letech 2010/2011 až 2014/2015, znázorňuje graf č. 23. Jak lze z grafu vidět, v posledních třech sledovaných školních rocích je kapacita školy plně obsazená.

Graf č. 23: Počet žáků Základní umělecké školy Jevíčko



Zdroj: Výkazy MŠMT, Městský úřad Jevíčko



Kromě hlavních předmětů školy mohou žáci hudebního oboru navštěvovat soubory a orchestry jako jsou: dechový orchestr žáku ZUŠ Jevíčko, estrádní orchestr – Etien Band, žesťový kvintet a flétnový soubor.

Výuka hudebního a tanečního oboru je zajišťována také na dvou odloučených pracovištích – od roku 1999 na ZŠ Jaroměřice, č. p. 310 a od roku 2003 na ZŠ Chornice, č. p. 85.

Při Základní umělecké škole Jevíčko vzniklo občanské sdružení „Ze Zámečku do světa“, které bylo Ministerstvem vnitra zaregistrováno dne 1. 4. 2008. Prostřednictvím tohoto spolku jsou organizovány další kroužky (mažoretky, dramatický kroužek, výtvarná příprava, taneční příprava, zumba a večerní kresba).

Z tradičních akcí pořádaných ZUŠ Jevíčko lze uvést Festival mládežnických dechových orchestrů v Jevíčku, který si během 10 ročníků vybudoval dobrou pověst nejen v Pardubickém kraji.

7.3 Zdravotní zařízení a péče

V Jevíčku je dobře zajištěna primární zdravotní péče jak pro děti a dorost, tak i pro dospělé. Specializovanou ambulantní zdravotní péči ve městě zastupuje pouze obor chirurgie. Další specializovaná lékařská pracoviště se nacházejí v Nemocnici následné péče v Moravské Třebové (cca 20 km od Jevíčka). Lůžková péče je poskytována nemocnicemi ve Svitavách (cca 35 km od Jevíčka) a v Boskovicích (cca 20 km od Jevíčka). Posádka rychlé lékařské služby vyjíždí z Velkých Opatovic (cca 4 km od Jevíčka) nebo z Moravské Třebové. Významným zdravotnickým zařízením v blízkosti města je Odborný léčebný ústav Jevíčko.

7.3.1 Lékařská péče ve městě

Lékařská péče ve městě je zajišťována na třech místech – na Okružní II/261, Palackého nám. 20 a K. H. Borovského 586. Přehled praktických lékařů (PL) i specialistů, kteří ordinují na uvedených místech v Jevíčku, uvádí tab. č. 38.

Tab. č. 38: Přehled lékařské péče ve městě Jevíčko

Adresa	Specializace	Lékař	Četnost ordinování	Web
Okružní II/261	PL pro dospělé	MUDr. Jana Trčková	5x týdně	
Okružní II/261	PL pro dospělé	MUDr. Ivana Křížová	5x týdně	
Okružní II/261	PL pro dospělé	MUDr. Zuzana Šedřlová	5x týdně	
Okružní II/261	Internista	MUDr. Alena Bláhová	5x týdně	
Okružní II/261	PL pro děti a dorost	MUDr. Jana Nádeníčková	4x týdně	detskyekar-jevicko.cz
Palackého nám. 20	PL pro děti a dorost	MUDr. Jiří Hájek	2x týdně	
Palackého nám. 20	PL - stomatolog	MUDr. Marie Letfusová	5x týdně	
Palackého nám. 20	PL - stomatolog	MUDr. Tomáš Jagoš	5x týdně	zubnivevicko.cz
Palackého nám. 20	PL - stomatolog	MUDr. Alena Jagošová	4x týdně	zubnivevicko.cz
Palackého nám. 20	PL - gynekolog	MUDr. Karel Machánek	2x týdně	
K. H. Borovského 586	Chirurg	MUDr. Jana Melková	5x týdně	www.clm-jevicko.cz

Zdroj: webové stránky města Jevíčko



Praktičtí lékaři pro děti a dorost nezajišťují zdravotní péči jen v Jevíčku, ale i na dalších pracovištích. MUDr. Jana Nádeníčková ordinuje ve čtvrtek na detašovaném pracovišti v Březině a MUDr. Jiří Hájek provozuje 5x týdně ambulanci ještě ve Svitavách. Také gynekolog MUDr. Karel Machánek ordinuje ještě 3x týdně v Moravské Třebové.

Ve stejném objektu, kde se nachází chirurgická ambulance, je také *RTG pracoviště a Centrum laserové medicíny*, které je vybaveno špičkovými laserovými přístroji. V tomto centru je poskytována široká nabídka služeb v indikacích rehabilitace, kožních onemocnění, léčby oparů, padání vlasů, migrén, problematické pleti, pouázových stavů, zánětů šlach, popálenin, bércových vředů, bolestí kloubů a páteře. Lékařka MUDr. Melková je členem Společnosti pro využití laseru v medicíně České lékařské společnosti Jana Evangelisty Purkyně.

7.3.2 Ostatní zdravotnická zařízení ve městě

Z nelékařských služeb je v Jevíčku zastoupena pouze logopedická péče, která je dostupná na dvou místech – přímo ve městě na adrese K. H. Borovského 586 a v areálu Odborného léčebného ústavu Jevíčko.

Tab. č. 39: Logopedická péče ve městě

Logoped	Adresa	Telefon
PhDr. Mgr. Kamila Finkesová – samostatné zařízení logopeda	K. H. Borovského 586	607 586 640
Mgr. Ivona Bayerová – klinická logopedie	TRN-Léčebna 508	607 732 406

Zdroj: vlastní šetření

Lékařskou péči v Jevíčku zajišťuje *Lékárna U Bílého anděla*, která kromě volně prodejných léků a léků na předpis, nabízí také různé doplňky stravy, čaje, léčebnou kosmetiku, zdravotnickou obuv a další sortiment. Vedoucí lékárny je PharmDr. Šárka Glocová. Lékárna U Bílého anděla je zapojena do projektu PharmaPoint, který zastřešuje vybrané nezávislé lékárny.

Tab. č. 40: Lékařská péče ve městě

Název lékárny	Adresa	Provozní den	Web
Lékárna U Bílého anděla	Palackého nám. 14	Po - So	www.lekarnajevicko.cz

Zdroj: webové stránky města Jevíčko

Ve městě se nachází také dvě optiky (viz tab. č. 41). Vyšetřit zrak si lze nechat v Optik Otava. Ambulanci v Jevíčku žádný oční lékař zřízenou nemá (nejbližší oční lékař je ve Velkých Opatovicích nebo v Moravské Třebové).

Tab. č. 41: Optiky ve městě

Název optiky	Adresa	Provozní den	Web
Optik Otava	Palackého nám. 20 (1. patro)	St	www.optik-otava.cz
Zelená optika s.r.o.	Třebovská 71	Po, St, Pá	www.zelena-optika.cz

Zdroj: webové stránky města Jevíčko



7.3.3 Odborný léčebný ústav Jevíčko

Odborný léčebný ústav Jevíčko (OLÚ Jevíčko) se nachází v krásném prostředí západním směrem od města Jevíčko. Je to nestátní zdravotnické zařízení, příspěvková organizace Pardubického kraje, které přijímá klienty z celé České republiky i ze zahraničí.

Myšlenka vybudování ústavu se zrodila již v roce 1908, kdy Moravský zemský sněm rozhodl vybudovat v zemi dva léčebné ústavy pro léčbu nemocných tuberkulózou. Se stavbou bylo započato v roce 1914 dle projektu zemského architekta Ing. Jana Flory. Ústav byl provizorně otevřen v srpnu 1916. Svému původnímu určení, tj. léčbě žen nemocných tuberkulózou, začal ústav sloužit až na sklonku roku 1918. Brzy se léčebna stala známou i v zahraničí a původní lůžková kapacita přestala stačit. Byl postaven další samostatný léčebný pavilon, obytné budovy pro zaměstnance, hospodářské budovy, ústavní kostelík a v roce 1940 tzv. „lesní pavilon“ pro pacienty s lehčím průběhem onemocnění. V roce 1972 se OLÚ Jevíčko stal jediným zařízením v Čechách, které se zabývá léčbou i mimoplicní tuberkulózy. V roce 1995 se spektrum poskytované zdravotní péče rozšířilo o další významný obor – léčebnou rehabilitaci, což velkou měrou přispělo k dalšímu rozvoji ústavu a jeho modernizaci.



V současné době má OLÚ Jevíčko 176 lůžek ve dvou pavilonech:

- **Pavilon S** – Oddělení pro diagnostiku a léčbu TBC (32 izolačních lůžek), Oddělení dif. dg. pneumologie a ortopedie (33 lůžek), Pneumologické oddělení (36 lůžek);
- **Pavilon N** – Oddělení léčebné rehabilitace (75 lůžek).

Využití lůžkové kapacity OLÚ Jevíčko v letech 2010 – 2014 je uvedeno v tab. č. 42.

Tab. č. 42: Využití lůžkové kapacity OLÚ Jevíčko v letech 2010 – 2014

	2010	2011	2012	2013	2014
Využití lůžek v %	93,2	94,8	93,8	94,8	95,6
Průměrná ošetrovací doba (dny)	26,0	26,5	27,5	32,0	30,9
Počet hospitalizovaných pacientů	2 308	2 294	2 200	1 903	1 986
Počet ošetrovacích dnů	58 308	59 900	60 876	60 421	61 441

Zdroj: OLÚ Jevíčko - Výroční zpráva za rok 2014

Lůžková péče je doplněna komplexem vyšetřoven a ambulancí i pro potřeby ambulantních pacientů. Jejich přehled uvádí tab. č. 43.

Tab. č. 43: Přehled ambulancí v OLÚ Jevíčko

Ambulance	Lékař	Četnost ordinování
Plicní ambulance	prim. MUDr. Helena Blažková	5x týdně
	MUDr. Dia Martina	
Bronchologická ambulance	prim. MUDr. Pavel Bartoň	5x týdně
	MUDr. Dia Mammadou	



Ambulance	Lékař	Četnost ordinování
Ortopedická ambulance	MUDr. Viktor Šiška	1x týdně
	MUDr. Píchal Josef	
Rehabilitační ambulance	prim. MUDr. Radmila Binarová	2x týdně

Zdroj: webové stránky OLÚ Jevíčko

Odborný léčebný ústav Jevíčko se zaměřuje také na zkvalitnění poskytované zdravotní péče a komfortu léčebného pobytu. V roce 2012 získala mikrobiologická laboratoř **akreditaci Audit II NASKL**. Další akreditační šetření proběhlo dne 21. 11. 2014, na jehož základě získal OLÚ Jevíčko **akreditaci SAK a externí certifikát kvality** dle zákona č. 372/2011 Sb. a vyhlášky MZ č. 102/2012 Sb. To potvrzuje špičkovou kvalitu a bezpečí poskytovaných zdravotních služeb v souladu s platnou legislativou a zákonnými normami.

Webové stránky OLÚ Jevíčko: www.olujevicko.cz.

7.4 Sociální zařízení a péče

Sociální péče je na území města poskytována především prostřednictvím **pečovatelské služby (PS)**, kterou zajišťuje od 1. 1. 2007 město Jevíčko. Určena je pro osoby se zdravotním postižením (tělesné zdravotní postižení, nedoslýchaví, slabozrací a vetchozrací), osoby nad 50 let, které se ocitly v nepříznivé sociální situaci a seniory od 65 let, kteří se ocitli v nepříznivé sociální situaci.

Pečovatelská služba zajišťuje následující služby:

- dovoz oběda,
- donáška nákupu,
- obstarání léků,
- úklid domácnosti, základní i velký.
- praní a žehlení prádla.
- běžné úkony osobní hygieny.
- doprava i doprovod k lékaři, na úřady apod.,
- celková koupel v domácnosti nebo středisku PS,
- ostatní úkony dle potřeby.

Provozní doba PS je od 6.30 do 15.00 každý všední den. Poskytována je buď ambulantní formou ve *Středisku pečovatelské služby*, které má sídlo na ul. Koblížná 125, nebo terénní formou v domácnostech občanů a v domech s pečovatelskou službou. V případě zájmu o ni mohou požádat i občané z okolních obcí.

Tab. č. 44: Kapacita pečovatelské služby

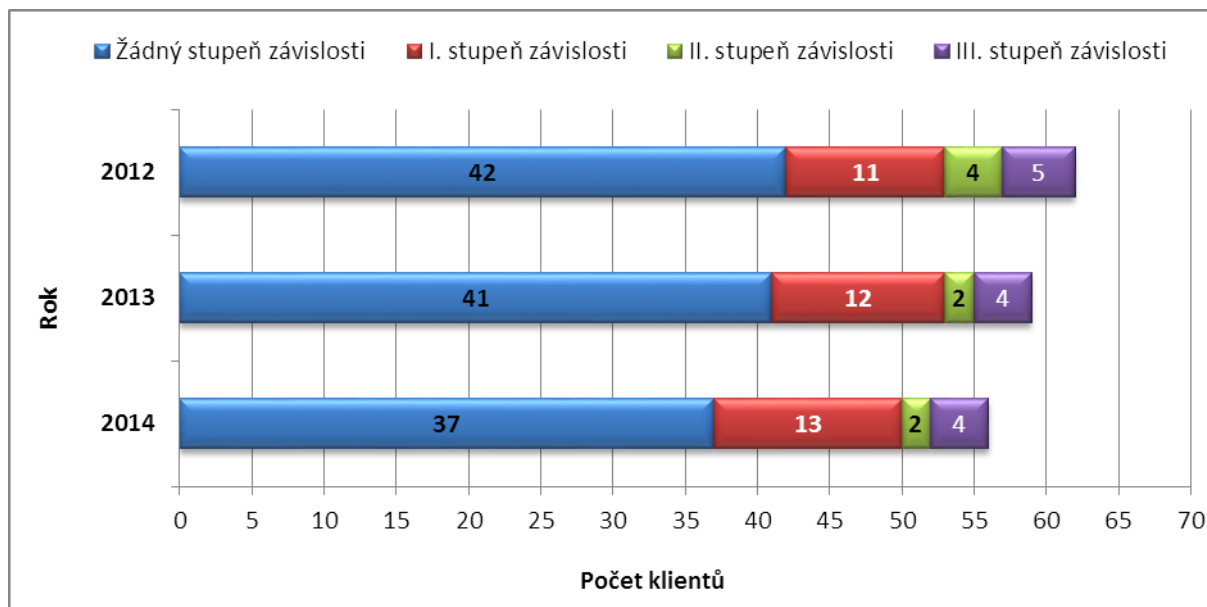
	Denní kapacita	Celková kapacita
Ambulantní forma	10 klientů	20 klientů
Terénní forma	60 klientů	100 klientů

Zdroj: Registr poskytovatelů sociálních služeb



Počet klientů pečovatelské služby v letech 2012 – 2014 dle jejich stupně závislosti zachycuje graf č. 24. Ve sledovaném období nebyla PS poskytována žádnému klientovi s nejtěžším IV. stupněm závislosti.

Graf č. 24: Počet klientů pečovatelské služby dle jejich stupně závislosti



Zdroj: benchmarking 2012 – 2014

S účinností zákona o sociálních službách se změnil od 1. 1. 2007 systém financování sociálních služeb. Je uplatňován systém vícezdrojového financování. Město Jevíčko každoročně vkládá nemalou částku na dofinancování pečovatelské služby, jak lze vidět z tab. č. 45. Pravidelně taky žádá MPSV ČR prostřednictvím Krajského úřadu Pardubického kraje o dotaci na provoz pečovatelské služby (od 1. 1. 2015 došlo k přechodu financování sociálních služeb z MPSV ČR na kraje).

Tab. č. 45: Finanční prostředky na provoz pečovatelské služby v letech 2012 – 2014

Finanční prostředky v Kč/rok	2012	2013	2014
Dotace MPSV ČR	453 000	374 000	340 000
Město Jevíčko (zřizovatel)	724 801	919 598	799 000
Úhrady klientů	243 388	146 399	159 163
Ostatní	26 040	25 634	12 000
Celkové náklady	1 447 229	1 465 631	1 310 163

Zdroj: benchmarking 2012 – 2014

Pečovatelská služba spadá do kompetencí místostarosty zodpovědného za sociální oblast, který její činnost koordinuje. Vedoucí PS je paní Alena Širůčková.

Město Jevíčko jako poskytovatel sociálních služeb není zapojeno do procesu komunitního plánování sociálních služeb. V tomto ohledu lze vidět prostor pro zlepšení.



7.4.1 Domy s pečovatelskou službou v Jevíčku

Město Jevíčko je provozovatelem dvou domů s pečovatelskou službou (DPS), které se nachází v ulicích Kobližná 125 a Svitavská 838.

Dům s pečovatelskou službou v ul. Kobližná 125 je v provozu více než 20 let. Nachází se v něm celkem 6 bytů (žádný bezbariérový). Zajištěn je v něm, ale částečný bezbariérový přístup (schodišťová sedačka). Každý byt je vybaven kuchyňskou linkou a sociálním zařízením. V roce 2014 byla v tomto DPS provedena rozsáhlá rekonstrukce posledního bytu spojená s opravou vstupní chodby. V objektu se kromě bytů pro klienty nachází také Středisko pečovatelské služby, Středisko osobní hygieny (dvě koupelny – jedna vybavena vanou a umyvadlem, druhá vanou a sprchovým koutem), kancelář vedoucí PS a denní místnost pečovatelek s kuchyňkou.



Dům s pečovatelskou službou v ul. Svitavská 838 byl postaven v letech 2001 – 2002. Jeho výstavba byla realizována z dotace MMR ČR a z vlastních finančních prostředků města. Tento dům disponuje celkem 16 byty, z toho 4 jsou bezbariérové. Všechny byty jsou vybaveny kuchyňským koutem, sociálním zařízením a vestavěnou skříní v chodbě bytu.



7.4.2 Sociální oddělení na MĚÚ Jevíčko

Vyřizováním sociální agendy na Městském úřadu Jevíčko vč. zajišťování sociálního poradenství občanům je pověřena pracovnice organizačního odboru Martina Zikmundová. Současně působí také jako sociální pracovnice pro potřeby pečovatelské služby. V oblasti řešení tíživé sociální situace svých občanů město spolupracuje s Městským úřadem Moravská Třebová, Odborem sociálních věcí a zdravotnictví.

7.4.3 Ostatní sociální služby ve městě

Středisko sociálních služeb Salvia ve Svitavách zřídilo na Městském úřadu Jevíčko detašované pracoviště, kde poskytuje odborné sociální poradenství se zaměřením na potřeby osob se zdravotním postižením, osob chronicky nemocných a seniorů. Odborná pracovnice vždy jeden čtvrtek v měsíci dojíždí na detašované pracoviště, kde podává informace z oblasti sociálně právní problematiky, pomáhá při sepisování žádostí a výběru kompenzačních pomůcek.



8 KULTURA, SPORT A VOLNÝ ČAS

Ve městě Jevíčku je dostatek možností využití volného času, a to jak v kultuře, sportu či jiných oblastech. Pořádá se zde řada kulturních akcí. Ačkoli již není v provozu městské kino Astra, zajišťují řadu akcí kromě samotného města (pobočné) spolky či jiné dobrovolné organizace. Ve městě či jeho okolí je řada vhodných míst pro pořádání akcí (tab. č. 46). Občané mohou aktivně trávit čas na některém ze sportovišť, mezi které patří sportovní areály Žlábka a u Gymnázia Jevíčko, stadion u nádraží, sportovní hala a další. V následujících podkapitolách jsou uvedeny pouze některé z tradičních kulturních a sportovních akcí, přehled spolků či možnosti využití hlavních sportovišť na území města.

Tab. č. 46: Seznam míst pro pořádání akcí

Prostor	Využití
Sál na zámečku	výstavy, koncerty, přednášky, výtvarné dílny, jazykové kurzy
Sál hotelu Morava	plesy, jazzové večery, divadla, koncerty
Kulturní dům Zadní Arnoštov	plesy, zábavy
Synagoga	výstavy, koncerty
Kino	divadlo, taneční vystoupení ZUŠ
Muzeum	výstavy sbírek
Sýpka	výstavy
Pivovarský park	koncerty, festivaly, zábavy
Palackého náměstí	pouť
Žlábka	kulturně sportovní akce, dětské dny, koncerty, zábavy
Panský dvůr za ZŠ	kulturní programy s posezením a občerstvením
Zahrada u zámečku	vystoupení ZUŠ, čarodějnice, dětský den
Dům chovatelů	výstava drobného zvířectva, rybí speciality, zvěřinové hody
Areál SK Jevíčko	koncerty, festivaly, zábavy, výstavy jezevčků

Zdroj: vlastní šetření

8.1 Kulturní akce

Jak již bylo uvedeno, kulturní akce nepořádá pouze město, ale také řada jiných důležitých místních subjektů. K tradičním akcím se řadí např.:

- městské, studentské či spolkové plesy,
- vystoupení Divadla Jára Cimrmana,
- Jevíčská pouť,
- Jevíčkovění,
- Dny evropského dědictví,
- Festival mládežnických dechových hudeb,
- Malohanácký harmonikář.



Jak lze vidět z tab. č. 47, město Jevíčko na kulturní akce čerpá také granty, které Pardubický kraj poskytuje na podporu kulturních aktivit.

Tab. č. 47: Přehled grantů poskytnutých Pardubickým krajem na podporu kulturních aktivit

Rok	Žadatel	Název projektu/účel	Požadováno v Kč	Grant Pk v Kč
2015	Město Jevíčko	Jevíčkovění 2015	27 000	10 000
2012	Ze Zámečku do světa	Přehlídka pěveckých sborů „Okolo Jevíčka“	58 200	15 000
2011	Město Jevíčko	Festival mládežnických dechových orchestrů	40 000	20 000
		Malohanácký harmonikář	15 000	
2010	Město Jevíčko	Festival mládežnických dechových orchestrů	35 000	20 000
		Malohanácký harmonikář	21 000	
2009	Město Jevíčko	Festival mládežnických dechových orchestrů	40 000	10 000
		Malohanácký harmonikář	18 000	5 000
Celkem za období 2009 – 2015			254 200	80 000

Zdroj: webové stránky Pardubického kraje

8.2 Kulturní zařízení a zázemí ve městě

8.2.1 Hotel Morava

Majitel hovoří o hotelu jako o rodinném s 20 letou tradicí. Hotel prošel na konci 90. let minulého století celkovou rekonstrukcí a v roce 2000 byl znovu otevřen. Kapacita hotelu činí 40 lůžek, kromě jedno až čtyřlůžkových pokojů mohou náročnější klienti využít i dva apartmány. Součástí hotelu je nejen restaurace pro 80 hostů, ale také dva soukromé salonky (20 a 65 míst) a velký sál s kapacitou 550 osob. Tento velký sál se používá pro velkou část kulturních akcí. Jde o plesy, koncerty, Divadlo Járy Cimrmana.



Webové stránky hotelu: www.maravahotel.cz.

8.2.2 Městské muzeum Jevíčko

Městské muzeum se nachází v prostorách bývalého augustiniánského kláštera na Komenského náměstí. Návštěvníci mohou shlédnout následující výstavy:

- cechy a řemesla v Jevíčku,
- dějiny a kultura Malé Hané,
- příběh židovské čtvrti v Jevíčku,
- významné osobnosti Malé Hané,
- krásy baroka v Jevíčku a okolí,
- archeologické sbírky.



Muzeum je otevřeno celoročně ve středu od 14.00 do 17.00, prohlídky jsou samostatné bez průvodce.



8.2.3 Městská knihovna Jevíčko

Městská knihovna působí na zámečku v Jevíčku. Je knihovnou základní ve smyslu zákona č. 257/2001 Sb., o knihovnách a podmínkách provozování veřejných knihovnických a informačních služeb. Knihovna je součástí systému knihoven vykonávajících informační, kulturní a vzdělávací činnost. Mezi její poskytované služby patří zejména:

- půjčování knih, časopisů a regionální literatury (vyhledávání pomocí on-line katalogu),
- rezervace knih,
- donášková služba pro všechny hendikepované obyvatele města,
- bezbariérový přístup do knihovny,
- meziknihovní výpůjční služba,
- bibliografické lekce pro děti,
- přednášky, literární besedy, výstavy,
- pozvánky na akce knihovny: SMS, e-mailem,
- jazykové kurzy a vzdělávání v knihovně, trénink paměti.



Knihovna je otevřena od pondělí do čtvrtka a v sobotu, přičemž v pondělí je otevřena až do 19.00, aby ji mohli využívat i uživatelé dojíždějící za prací. Celkový počet výpůjčních hodin za týden je 30.

Webové stránky knihovny: www.knihovna-jevicko.cz.

8.2.4 Zámeček Jevíčko

Sál místního zámečku lze využít pro konání rozličných společenských a kulturních akcí. K sálu přiléhá recepce, kuchyňka a sociální zařízení. Kuchyň je vybavena inventářem (sklenice, talíře, příbory, džbány na víno, termokonvice na kávu), rychlovarná konvice, mikrovlnná trouba, lednice s mrazákem. Uvedené prostory jsou nejčastěji využívány k přednáškovým akcím, výstavám, rodinným oslavám atd.



8.2.5 Kino Astra

K 31. 12. 2014 bylo ukončeno promítání stálého kina z důvodu nízké návštěvnosti a velké roční provozní ztráty budovy (- 220 tis. Kč). V současné době je budova kina občasně využívána pro kulturní akce města a místních organizací, koncerty, divadla a jiná vystoupení. Plánována je rozsáhlá rekonstrukce kina na multifunkční sál, v kterém by se mohly pořádat akce s rovnou podlahou a současně v případě promítání kina nebo divadelního představení umožnil víceúrovňové posazení diváků.





8.3 Hudební skupiny a jiné umělecké soubory

Ve městě se zformovala či zde působí řada hudebních skupin. Jde o amatérské i profesionální hudební skupiny:

- Cantilo Jevíčko (klasický sborový repertoár, úpravy lidov. písní, populární a jazzové skladby),
- Schola Jevíčko (pěvecký sbor při kostele Nanebevzetí Panny Marie),
- Epicentrum (rock),
- Hluboké Bezvědomí (rock),
- Jevíčský Big band,
- Kázeň (country),
- Krounex (rock),
- Tři generace (rock),
- Dechový orchestr žáků ZUŠ Jevíčko,
- Bluemy (rock),
- Kopjam (rock).

Další umělecké soubory:

- Chrámový sbor,
- Taneční soubor Etien Band.

8.4 Místní tisk, zpravodaje a internetové stránky

Důležitou součástí kulturního života je zajištění dostatečné informovanosti obyvatel nejen o pořádání jednotlivých kulturních akcí. Vyjma plakátů a informačních brožur jde zejména o místní zpravodaj a internetové stránky města.

8.4.1 Jevíčský zpravodaj

Město Jevíčko jej vydává jako měsíčník v nákladu 2 350 kusů. Plným názvem zpravodaje zní *Jevíčský zpravodaj se zprávami z Biskupic, Chornic a Jaroměřic*. Proto v něm můžeme najít i informace o uvedených třech okolních obcích – Jaroměřicích, Chornicích a Biskupicích. Většinu zpravodaje však pochopitelně tvoří obsah o Jevíčku.

8.4.2 Internetové stránky města Jevíčko

Webové stránky města jsou dostupné na adrese www.jevicko.cz. Kromě informací o městě, městském úřadě, lze najít nespočet dalších informací včetně kulturních akcí na aktuální kalendářní rok. Návštěvnost stránek má vzrůstající tendenci. Průměrná měsíční návštěvnost v roce 2014 se pohybovala okolo 10 500 návštěv. Za měsíce leden až červenec 2015 přesahuje průměrná návštěvnost číslo 11 500.



8.5 Sportovní infrastruktura

Sportování je pro mnoho obyvatel Jevíčka důležitou součástí života. Množství sportovních spolků i míst vhodných pro aktivní trávení volného času poskytuje vhodné prostředí pro amatérskou i profesionální činnost. Největšími sportovními areály ve městě jsou:

- areál Žlábka – je lokalizován na severním okraji města a jeho součástí je koupaliště o ploše asi 1 000 m², tři venkovní tenisové dvorce, krytá hala a restaurace s možností ubytování.
- víceúčelový sportovní areál s umělým povrchem u Gymnázia Jevíčko – lze si jej pronajmout za hodinovou sazbu.
- fotbalový stadion „U Nádraží“ – nachází se sice až za hranicí katastrálního území města (v k. ú. Jaroměřice), nicméně tradičně je spjat se spolkem TJ SK Jevíčko, o.s. Kromě fotbalového hřiště je v areálu postavena kuželna, kde se pravidelně konají turnaje v kuželnách, a vybudováno bylo také koupaliště, které však již delší dobu není v provozu z důvodu nedostatku finančních prostředků.

Ve městě jsou dále k dispozici dvě moderní dětská hřiště. První z nich bylo vybudované v roce 2012 na sídlišti K. Čapka. Druhé dětské hřiště s fitness prvky určenými například k posilování rukou, nohou, zad a břicha bylo zrealizováno v roce 2015 v zahradě u zámečku (na fotografiích). Město Jevíčko na něj získalo dotaci ve výši 400 000 Kč z Ministerstva pro místní rozvoj ČR v rámci Programu obnovy a rozvoje venkova. Zbývající částku pak doplatila jevíčská firma Czech Blades.



Mezi tradiční sportovní události konané ve městě patří:

- cyklistické závody – Závod míru nejmladších, GP Matoušek,
- tenisový turnaj – O jevíčskou věž,
- volejbalový turnaj – Jevíčko Srstka Open,
- míčový sedmiboj dvojic – soutěží se v těchto disciplínách: tenis, pingpong, nohejbal, pétanque, basketbal (hod na koš), házený (hod na bránu), fotbal (kop na přesnost).



8.6 Volnočasové aktivity

Významnou složkou volnočasového vyžití představují aktivity přístupné široké veřejnosti, zpravidla na nekomerční bázi. Ve městě Jevíčku působí i přes jeho menší velikost Rodinné centrum Palouček.

8.6.1 Rodinné centrum Palouček

Rodinné centrum Palouček sídlí na adrese K. H. Borovského 586. Svoji činnost provozuje již od 18. 9. 2007. Vytváří podnětné prostředí pro setkávání dětí s vrstevníky, předchází a snižuje sociální izolaci rodičů, kteří dlouhodobě pečují o dítě. Pomáhá rovněž navazovat nové kontakty mezi rodiči. Dále pak vytváří vhodné prostředí pro setkávání a pracovní činnosti seniorů, a tím předchází také jejich sociální izolaci. Volnočasové aktivity pro tyto skupiny probíhají každý pracovní den, ale i o víkendech. Rodinné centrum může svým návštěvníkům poskytnout hernu, kuchyňku, sociální zařízení, travnatý prostor před centrem s lavičkami.



Webové stránky Rodinného centra Palouček: <http://www.jevicko.org/paloucek/>.

Volný čas lze trávit také na akcích či při setkávání některého z místních (pobočných) spolků. V Jevíčku působí Český zahrádkářský svaz, Český svaz chovatelů, Klub důchodců, včelaři, myslivci, rybáři a řada dalších. Přehled nestátních neziskových organizací a zájmových sdružení působících ve městě je uveden v podkapitole 6.2 *Prevence kriminality ve městě*.



9 CESTOVNÍ RUCH

9.1 Stručná charakteristika a předpoklady pro cestovní ruch

Město Jevíčko se nachází v západním výběžku Boskovické brázdy, kde se rozprostírá rovinatý kraj, nazývaný také jako Malá Haná. Tato oblast úrodné krajiny na pomezí Pardubického a Jihomoravské kraje se táhne od jihu směrem na sever až k obci Městečko Trnávka, kde se po toku řeky Třebůvky odklání východně k obci Vranová Lhota. Právě město Jevíčko je mnohdy označováno za přirozené jádro Malé Hané. Nejsou to však pouze nížiny, které utváří okolní krajinu. Na severozápadní straně města krajina pozvolná stoupá, člení se a přechází v lesnaté vrcholky až k nejvyššímu bodu území, kterým je Hušák s nadmořskou výškou 625 m.

Nejenom díky vhodné poloze a přívětivým klimatickým podmínkám je spatřován potenciál pro rozvoj CR města, ale rovněž v zajímavém historickém vývoji. Na místě původně slovanské osady vzniká ve 13. století město, které je králem Přemyslem Otakarem II. povýšeno na královské. Město Jevíčko získává značná privilegia a dochází k posílení jeho hospodářského významu, což se odráží na jeho růstu a budování světských i sakrálních staveb. Mnohé architektonické skvosty, připomínající současným generacím historii tohoto moravského města, se staly předmětem ochrany **městské památkové zóny vyhlášené roku 1990**. Kromě centra jsou zahrnuty i ulice Okružní I, II, III, IV, A. K. Vitáka, K. H. Borovského a ulice Svitavská.

Okolí Jevíčka, bohaté na množství zajímavých lokalit, vybízí k aktivní cykloturistice a pěší turistice směřované např. do Přírodního parku Bohdalov-Hartinkov, na Mařínské hradisko, zříceninu hradu Cimburk, poutní místo Kalvárie v obci Jaroměřice, zámek Velké Opatovice nebo v zimní sezóně do nedalekého lyžařského areálu v Kladkách a na mnohá další místa. V tomto ohledu se v kombinaci s vhodnými propagačními nástroji nabízí možnost stát se výchozím turistickým centrem oblasti s pestrou nabídkou ubytovacích kapacit a doprovodných služeb (půjčovny, servis, prodejny sportovního zboží, zážitkové akce apod.).

9.2 Turistická infrastruktura města

9.2.1 Ubytovací kapacity

Jedním z předpokladů pro rozvoj návštěvnosti a turismu destinace je ubytovací infrastruktura, která odpovídá rozdílným požadavkům a přáním klientely. Jak uvádí přehled ubytovacích zařízení v tab. č. 48, ve městě se nachází hned několik zařízení s celkovou nabídkou 301 lůžek.

Hotely Alster, Morava a U Apoštola jsou umístěny v historickém centru města a kromě tradičních ubytovacích a stravovacích služeb nabízí prostory k pořádání soukromých a firemních akcí. Součástí Hotelu Morava je velký sál s kapacitou 550 osob, který je běžně využíván za účelem konání různých společenských událostí. Penzion Eden leží mimo městskou zástavbu v blízkosti silnice č. 366. Kromě možnosti ubytování je hostům k dispozici venkovní bazén a sportovní hřiště. V penzionu se dále nachází školicí středisko.

Lze konstatovat, že možnosti ubytování jsou co do ceny, komfortu, kvality a doprovodných služeb široké a mohou uspokojit jak náročnější klientelu, tak i klienty preferující levnější ubytování. Všechna zařízení včetně kempu jsou v provozu celoročně.



Tab. č. 48: Přehled ubytovacích zařízení v Jevíčku

Název	Adresa	Celková ubytovací kapacita
Hotel Alster	Pivovarská 107	23
Hotel Morava Jevíčko s.r.o.	Palackého nám. 12	40
Hotel U Apoštola (garni)	Kostelní 50	24
Penzion Eden	Jevíčko 501	70
Ubytování Mazalová	Nerudova 528	6
Internát Gymnázia Jevíčko	Nerudova 557	88
Ubytovna Jevíčko	Soudní 51	30
Kemp – Tělovýchovná jednotka Jevíčko	Okružní 637	20
Celková kapacita ubytovacích zařízení		301

Zdroj: TIC, vlastní šetření

9.2.2 Pohostinské služby

Nedílnou součástí turistické infrastruktury ve městě jsou restaurace, kavárny, hostince a jiná zařízení, která vhodně doplňují celkovou nabídku služeb nejenom pro turisty, návštěvníky, ale i místní obyvatele.

Tab. č. 49: Přehled provozoven pohostinských služeb v Jevíčku

Restaurace	Adresa	Kapacita
Prima Ristorante	Palackého nám. 38	20
Hotel Morava	Palackého nám. 12	165
Hotel Alster	Pivovarská 107	50
Vesmír	Palackého nám. 32	80
Hotel U Apoštola ³	Kostelní 50	63
Pivnice Na Dvorci	Svitavská 472	40
Hostinec/bar		
Pivnice Sport	Kostelní 47	50
Hospůdka Reál	Kostelní 39	50
Sangria Bar	Palackého nám. 38	20
Havana Klub	Okružní I	40
Penzion Eden	Eden 501	40
Herna Bar Jackpot	Svitavská	40
Cukrárna/kavárna		
U Mlsné kočky	Třebovská 840	30
Cukrárna Josef Geršl	Pivovarská 812	20
Ostatní		
Rychlé občerstvení	Palackého nám. 28	15

Zdroj: TIC, vlastní šetření

³ Restaurace k dispozici pouze hostům



9.3 Turistické informační centrum

Turistické informační centrum (TIC) sídlí na Palackého nám. 1 v přízemí budovy městského úřadu. V roce 2007 bylo TIC Jevíčko zařazeno mezi certifikované TIC Pardubického kraje a v roce 2013 vstoupilo do Asociace turistických asocičních center, kde bylo dle jednotné klasifikace zařazeno do kategorie B. V letní sezóně je TIC otevřeno 55 hodin týdně (pondělí - neděle), mimo sezónu 52,5 hodin týdně (pondělí – sobota). Turistické informační centrum pravidelně aktualizuje data na turistickém portále www.vychodni-cechy.info a poskytuje široké spektrum služeb pro turisty a návštěvníky zejména:

- poskytování informací o turistických atraktivitách, ubytovacích, stravovacích a dopravních možnostech,
- informování o příležitostech k rekreaci a sportovnímu vyžití,
- informování o kulturních, společenských, sportovních akcích,
- prodej upomínkových předmětů, pohledů, publikací a map,
- předprodej vstupenek,
- bezplatný přístup k internetu,
- kopírování, faxování, skenování a laminování.

V roce 2014 navštívilo TIC 10 780 zákazníků, což je o 1 208 zákazníků méně než v roce 2013. I přes meziroční pokles let 2013/2014 nastává v delším časovém období žádoucí růstu návštěvnosti TIC. K častým zákazníkům TIC patří klienti Odborného léčebného ústavu Jevíčko, studenti místních škol, tuzemští a zahraniční návštěvníci, ale i občané města.

Tab. č. 50: Návštěvnost TIC Jevíčko v letech 2010 – 2014

	2010	2011	2012	2013	2014
Počet návštěv	1 989	2 982	5 902	11 988	10 780

Zdroj: Výroční zpráva o činnosti Městského úřadu Jevíčko, 2010 – 2014

Propagace města v oblasti ČR je realizována ve spolupráci s TIC prostřednictvím turistických webových stránek www.vychodni-cechy.info. Dále probíhá spolupráce s Pardubickým krajem, CzechTourismem a portály www.kudyznudy.cz a www.kampocesku.cz. V neposlední řadě se město Jevíčko zviditelňuje i skrze vlastní webové stránky www.jevicko.cz, které jsou na žádost zaměstnanců TIC aktualizovány o vhodné informace. Jak plyne z činnosti TIC, propagace probíhá i skrze informační brožury, mapy, knihy apod.

Město je členem DSO Moravskotřebovska a Jevíčska, které vyvíjí vlastní propagační činnost pro zviditelnění celého mikroregionu.

9.4 Cykloturistika

Městem prochází dvě cyklotrasy střední obtížnosti, které návštěvníky odkazují na turistické cíle města a okolí. Jsou to cyklotrasa č. 4065 Křenov – Nectava a č. 4066 Jevíčko – Velké Opatovice, které jsou směřovány po místních komunikacích III. třídy. Zadním Arnoštovem prochází cyklotrasa č. 4067. Okolí města cca do 10 km je protkáno sítí cyklotras, které zobrazuje tab. č. 52.



Tab. č. 51: Cyklotrasy procházející městem Jevíčko

Číslo trasy	Průběh cyklotrasy	Délka
4065	Křenov - Zadní Arnoštov - Jevíčko - Biskupice - Nectava	16 km
4066	Jevíčko - Smolná - Velké Opatovice	7 km
4067	Přední Arnoštov - Zadní Arnoštov	3,5 km

Zdroj: vlastní šetření

Tab. č. 52: Cyklotrasy v okolí města Jevíčko

Číslo trasy	Průběh cyklotrasy	Délka
104	Městečko Trnávka - Křenov - Březová nad Svitavou - Bystré - Jimramov - Kadov	70,9 km
505	Žďárna - Suchý - Benešov - Kořenec - Úsobrno - Chornice - Mezihoří - M. Trnávka	37,4 km
4029	Moravská Třebová - Hřebeč - Křenov	23 km
4030	Moravská Třebová - Boršov - Útěchov - Dlouhá Loučka - Křenov	10,5 km
5032	Kladky - Nectava - Chornice	10,5 km
5146	Letovice - Noviči - Svárov - Velká Roudka - Velké Opatovice	15 km
5147	Letovice - Podolí - Vísky - Paměťice - Drvalovice - Vanovice - Borotín - V. Opatovice	19,3 km
5148	Velké Opatovice - Brťov - Korbelova Lhota	5,8 km
5161	Křenov - Slatina - Deštná - Lazinov - Sulíkov	22,5 km

Zdroj: mapy.cz, KČT

Od června do září lze využít sezónní cyklobusy propojující místa Českomoravského pomezí ve směru Jevíčko - Moravská Třebová - Svitavy - Česká Třebová - Litomyšl - Vysoké Mýto - Polička a zpět. V roce 2014 odjíždělo z Jevíčka celkem 5 spojů v časech: 8.00, 9.00, 17.00, 19.45, 20.00.

Obr. č. 6: Trasa cyklobusu Českomoravským pomezím, 2014



Zdroj: www.ceskomoravskkepomezí.cz



Město bylo zařazeno hned do několika tipů na výlet a vícedenních programů navržených dobrovolným svazkem obcí za účelem aktivního rozvoje cestovního ruchu v oblasti Českomoravského pomezí. V rámci cykloturistiky se jedná o trasy:

- **Přes Malou Hanou,**
- **Hrady, zámky, hradiska a tvrze na pomezí Čech a Moravy,**
- **Po stopách minulosti Moravskotřebovska a Jevíčka.**

V současné době neprochází městem ani jeho částí Zadní Arnoštov žádná cyklostezka. Zvažovány jsou však cyklostezky ve směru na OLÚ a Velké Opatovice, dále podél Žlíbeckého potoka a poslední podél Finsterlovy hlubiny směrem na Chornice.

9.5 Pěší turistika

V centru města na Palackého náměstí se sbíhají tři značené pěší trasy – zelená, žlutá, červená. Zelená pěší trasa orientovaná severozápadně prochází Trnáveckou vrchovinou přes vrchol Hušák až do Moravské Třebové. Žlutá trasa prochází západní částí města kolem kostela sv. Bartoloměje do Zadního Arnoštova, přes Mařínské hradisko až do obce Křenov. Červeně značená pěší trasa protíná město od východu (Konice) směrem na jihozápad (Velké Opatovice). V okolí města je nejbližší pěší trasa modrá protínající obec Jaroměřice, která vede jižně směrem na obec Kořenec a severně směrem na obec Kladky.

Tab. č. 53: Pěší turistické trasy procházející městem Jevíčko

Barva	Průběh pěší trasy	Délka
Zelená	Jevíčko - Víška u Jevíčka - Hřbitov ruských zajatců - Pod Hušákem - Hušák - V Rejdu - Pacov - Pod spáleným vrchem - Na Kvíčalce - V Pekle - Moravská Třebová	18 km
Žlutá	Jevíčko - Na dálnici - Sv. Bartoloměj - Zadní Arnoštov - Mařín - Křenovské hradisko - Křenov	10 km
Červená	Jevíčko - Jaroměřice - Biskupický potok - Pod Proklestem - Šubířov - Sládkova Skála - Březina - Konice	16,5 km
	Jevíčko - Na Dálnici - Červený kopec - Smolná - Velké Opatovice	5,5 km

Zdroj: mapy.cz, KČT

Obdobně jako u cykloturistiky byly navrženy pěší trasy pro zatraktivnění regionu Českomoravského pomezí. Na město odkazují tyto programy, které kombinují pěší turistiku s využitím osobní/veřejné dopravy:

- **Jevíčko známé neznámé,**
- **Hledání Santiniho na Moravskotřebovska a Jevíčku,**
- **Pálenice Malá Haná,**
- **Ze Lhoty do Lhoty.**



9.5.1 Naučné a tematické pěší trasy

Naučná stezka Bělásek

Naučná stezka o délce cca 7,3 km propojuje obec Bělou u Jevíčka a město Jevíčko. Na trase je umístěno celkem 9 informačních tabulí, které návštěvníky obeznámí např. s historií Mařinského hradiska, technickými okolnostmi Německé (Hitlerovi) dálnice, malebnou krajinou Malé Hané, těžbou jílovců a dalšími zajímavostmi z okolí. Každá tabule je navíc doplněna informacemi o Sluneční soustavě, které připravili studenti Gymnázia Jevíčko. Stezka začíná u Ekocentra Renata v Bělé u Jevíčka a končí ve školní zahradě ZŠ Jevíčko.



Projekt naučné stezky Bělásek byl realizován v letech 2008 – 2009 ve spolupráci Ekocentra Renata, ZŠ Jevíčko a Gymnázia Jevíčko. Jeho realizace byla podpořena grantem z Islandu, Lichtenštejnska a Norska v rámci finančního mechanismu EHP a Norského finančního mechanismu prostřednictvím Nadace rozvoje občanské společnosti.

Městský okruh Jevíčko

V roce 2008 byl za finanční podpory Pardubického kraje vytvořen Městský okruh Jevíčko, který si klade za cíl seznámit širokou veřejnost s bohatou historií města a jeho památkami. Celková délka okruhu je 2,5 km a tvoří ji 7 stanovišť s informačními tabulemi popisující pamětihodnosti v konkrétní lokalitě, a to: Palackého náměstí, bývalá koželužna, bývalá synagoga, zámek a gymnázium, bývalá sýpka, hřbitov. Okruh je zakončen v místě Městského úřadu na Palackého náměstí.



Obr. č. 7: Turistická a cyklistická mapa Jevíčko a okolí



Zdroj: mapy.cz



9.6 Atraktivita cestovního ruchu


9.6.1 Obranné a reprezentativní stavby

Městská věž – věž vybudovaná původně v gotickém slohu na západní straně města plnila společně s hradebním systémem obrannou funkci. V roce 1593 byla navýšena na 50 m a opatřena cibulovitou bání, hodinami a vzácným cimbálem zvonáře Jana Beneše z Moravské Třebové. Nejstarší zvon o váze 1 680 kg pochází z roku 1509. Ostatní zvony byly během obou světových válek roztaveny za účelem výroby děl. Původní zvonice shořela v roce 1711 po zásahu bleskem a od roku 1715 stojí na jejím místě socha Mikuláše Tolentinského. Na věži jsou umístěny erby města, které se původně nacházely na západní městské bráně.



Městské hradby – kamenné hradby pocházející ze 14. století vystřídaly původní dřevěné palisády, aby zvýšily celkovou obranyschopnost města a zajistil bezpečí jeho obyvatel. Naposled byly opraveny v 16. století za starostování Beneše Moltoše a Jana Čecha, jejich součástí byly čtyři brány, orientované podle světových stran, které však byly v 19. a 20. století postupně strženy. Ještě roku 1768 byly otevírány po rozednění a zavírány hodinu po západu slunce.

Zámek – renesanční reprezentativní budova z 16. století s dochovanou hranolovou věží, která byla součástí původní tvrze zbudované Prokopem a Jetřichem Podstatských z Prusínovic v roce 1559. Současná barokní podoba pochází z konce 18. století. Zámeček se nachází v jihozápadní části města a sídlí v něm Základní umělecká škola a Městská knihovna Jevíčko.




Mařínské (Křenovské) hradisko – původně Slovanské hradisko z 11. století rozkládající se na ploše cca 12 ha s dochovanými hliněnými valy a příkopy.

9.6.2 Sakrální památky



Synagoga – bývalá židovská synagoga, nyní stánek Církve československé husitské v secesním slohu. Pořádají se zde také výstavy a koncerty. Byla postavena r. 1794 z materiálu získaného z původního farního kostela zbořeného (na náměstí Komenského) r. 1791. Nahradila synagogu dřevěnou, která shořela při velkém požáru města r. 1747.

Kostel Nanebevzetí Panny Marie – byl postaven v letech 1762 – 1766 podle plánů Pavla Merty z Boskovic na místě strženého kostela, ve kterém byly hrobky několika šlechtických rodin a řeholníků. K severní části nynějšího kostela byla přistavěna Karlem Vincencem z Neuburku r. 1778 kaple s hrobkou a svému účelu sloužila ještě r. 1867. Roku 1869 byl kostel poškozen požárem. Zajímavý je barokní interiéř. Za pozornost stojí socha Panny Marie na hlavním oltáři, přenesená do Jevíčka r. 1617 a původně umístěná v kapli nad hrobkou pánů Žalkovských ze Žalkovic, dále obraz svaté rodiny pocházející z kaple sv. Trojice





zrušené r. 1784 a obraz Horské kázání od slavného rakouského malíře, rodáka křenovského, E. Kasparidese, křtitelnice a dřevěná gotická madona, nejstarší památka z farního kostela, zrušeného téhož roku. Do r. 1784 byl kostel klášterním, od r. 1785 je kostelem farním.



Bývalý augustiniánský klášter – založen pravděpodobně již v r. 1370 moravským markrabětem Janem Jindřichem a obnoven v 17. století. Barokní jednopatrová čtyřkřídlá stavba okolo dvora. Ozdobný vstupní portál, nad ním renesanční znak Markrabství moravského z r. 1593.

Gotický kostelík sv. Bartoloměje – nachází se západně od města společně s malým hřbitůvkem pro obce Bělá u Jevíčka, Zadní Arnoštov a Víška u Jevíčka. V blízkosti hřbitůvku se nachází střepový materiál z dávné vsi Ursedel, která v 12. - 13. století zanikla. Dnešní kostelíček byl přestavěn po roce 1936, kdy vyhořel.



9.6.3 Pomníky a památníky



Napoleonský pomník – nachází se na místě bývalého vojenského hřbitova, kde bylo pochováno 376 vojáků z napoleonských válek, kteří podlehl zraněním v jevíčském lazaretu. Pomník byl slavnostně odhalen dne 16. května 1910 za přítomnosti zástupců rakousko-uherské vlády, starosty a městské rady Jevíčka a asi osmi tisíc přihlížejících z širokého okolí. Je zhotoven z tvrdého křemene, 6 m vysoký a na jeho vrcholu je umístěn mohutný dvouhlavý železný orel, vysoký 45 cm s rozpětím křídel 1,34 m.

Pomník obětem fašismu – byl postaven v roce 1985 na památku 11 padlým občanům Jevíčka v boji proti fašismu 1939 – 1945. Jednoduchý pomník je umístěn v parku na Komenského náměstí. Na základním širokém, nízkém betonovém soklu stojí kamenná hranolová stéla, s obdélníkovou kovovou deskou. Deska kombinuje vínově fialový podklad se zlatým rámem secesních linií a písmem.



Památník letců – připomíná tragickou událost pádu vojenského letadla nedaleko Smolenské přehrady, ke které došlo 26. května 1949. Na místě zemřelo 7 vojáků.

9.6.4 Sloupy a sochy

Socha sv. Anny – barokní sousoší sv. Anny s dcerou Marií a malým Ježíškem se nachází na křižovatce ulic Svitavská a Okružní IV. Sousoší je osazené na kopii vysokého barokního podstavce s drobným aliančním znakem donátorů. Sochu nechal postavit v roce 1709 tehdejší majitel Jevíčka Václav Ferdinand Žalkovský a jeho manželka Alžběta Saková z Bohuňovic.





Socha sv. Josefa – barokní sousoší sv. Josefa s Ježíškem nalezneme na křižovatce ulic Olomoucká a Okružní III. Pochází také od Václava Ferdinanda Žalkovského. Na podstavci tohoto sousoší jsou erby Václava Žalkovského (větvička s žaludy), jeho manželky Alžběty Sakové z Bohuňovic (dvě ostrve křížem položené) a letopočet 1710, kdy sousoší vzniklo.

Sloup se sousoším piety (morový sloup) – postavil v r. 1711 jevíčský perníkář Jan Fray u silnice do Velkých Opatovic. V r. 1811 byl morový sloup opraven a přemístěn na nynější stanoviště, Palackého nám., před čp. 20. Klasicistní socha Piety je umístěna na toskánském sloupu a stojí v novorenesanční ohrádce.



Socha sv. Jana Nepomuckého – barokní sloup s figurou sv. Jana Nepomuckého je postaven na mohutném čtyřbokém podstavci, na jehož rozích jsou postavy andělů, kteří nesou atributy svěťce. Tento sloup byl na Palackého nám. vyzdvižen na náklady města Jevíčka r. 1730.

Socha sv. Mikuláše Tolentinského – sochu augustiniánského svěťce a ochránce chudých, matek a novorozenců dal postavit v r. 1715 převor Augustin Schmidt na místě, kde před tím stála dřevěná zvonice sv. Mikuláše. Socha svěťce v mnišském rouchu stojí na vysokém podstavci na Komenského náměstí. U nohou sv. Mikuláši klečí andělíček.



Socha sv. Norberta – tuto působivou sochu svěťce v arcibiskupském rouchu dal zhotovit v roce 1752 kovář a měšťan Norbert Kavan. Na podstavci této sochy je v kartuši ztvárněn symbol kovářů – kladivo a podkova. Sochu sv. Norberta z Xantenu lze spatřit na Třebovské ulici při čp. 440.

Sloup se sousoším Nejsvětější Trojice – byl postaven v Třebovské ulici v r. 1735. Sedící postava Boha Otce nese na kolenou kříž s Kristem, který má u nohou holubici s rozepjatými křídly – Ducha Svatého. Bůh Otec je zpodoběn v gotické tradici s mitrou (trojitou papežskou korunou) na hlavě a dlouhými vousy. Přes nachýlená záda má napjatou drapérii pláště. Uprostřed zad sochy je v rámečku rytá datace 1726.



Boží muka – trojboká boží muka s naivními novodobými obrazy Ukřižování, Panny Marie Pomocné a sv. Františka z Assisi stojí pod vzrostlou lípou na silnici do Velkých Opatovic. Jedná se tedy o kulturní památku, jejímž vlastníkem je město Jevíčko, ale nachází se v katastrálním území Velkých Opatovic.



9.6.5 Ostatní památky a zajímavosti

Rumpálová studna Mařín – osada Mařín (od Jevíčka 6,8 km) vznikla v roce 1790 parcelací vrchnostenského dvora Lichtenštejnů v Zadním Arnoštově. Podmínkou rozprodeje pozemků bylo zajištění zdroje pitné vody. Proto se toho roku začala kopat obecní studna, dokončená roku 1793, kdy nabyli svých pozemků první osadníci. Hloubka studny byla tehdy cca 30 m a pro častý nedostatek vody byla roku 1824 dále prohlubována na současných 68,5 m. Studna byla původně neopláštěná se šestibokou střechou a rumpál se poháněl dvěma klikami umístěnými na protilehlých koncích spodní hřídele. Později byl rumpál doplněn dalším setrvačником loukoťovým kolem, které mělo nahradit sílu jedné osoby.



Kašna – vytvořil ji v r. 1838 kameník Leopold Fišer z Boskovic. Obě její části – osmiboká nádrž i středový sloup s kruhovou mísou jsou zhotoveny z jemnozrnného miletínského pískovce. Kompozice je završená bronzovou soškou amorka, který v náruči svírá velkou rybu. Ryba má v rozevřené tlamě nainstalovaný otáčivý vodotrysk. Kašna je umístěna v centrální části Palackého náměstí.

Městské muzeum – nachází se v prostorách bývalého konventu⁴ augustiniánského kláštera na Komenského náměstí. K vidění je stálá expozice muzejních sbírek regionálního významu např. sbírka porcelánu, fajánse⁵ a cínového nádobí, cechy a řemesla, osobnosti a kultura Malé Hané, příběh židovské čtvrti v Jevíčku a další.

Židovská obec – úředně existovala od roku 1603 na ul. Soudní a Růžová, kde židovské rodiny vlastnily městské domy. Součástí obce byla synagoga a židovská škola. Nejvíce Židů žilo v Jevíčku v roce 1857, a to 1303. Po 2. světové válce se do města vrátili pouze 3 jevíčští Židé.

Židovský chudobinec – secesní budova, nedaleko křižovatky ulic Okružní II a Třebovské, byla na místě starého židovského hřbitova postavena v letech 1905 – 1907 (rekonstruovaná v r. 1960). Financovaná byla nadací Joachima a Šimona Apfelových. Židovský chudobinec tzv. azyl sloužil potřebám starých a nemajetných členů místní židovské obce.



Židovský hřbitov – starý židovský hřbitov se nacházel v sousedství ghetta pod Chornickou bránou, na vnější straně městských hradeb. Nový hřbitov o ploše 7 795 m² byl založen roku 1836 za městem při silnici do Zadního Arnoštova. Za německé okupace sem byly převezeny všechny náhrobky ze starého hřbitova. Plocha hřbitova byla v 70. letech 20. století přeměněna na park a jen v okrajové části ponechána symbolická skupina několika náhrobků.



⁴ Z latinského slova *conventus* – setkání, shromáždění

⁵ Druh keramiky



Odborný léčebný ústav Jevíčko (sanatorium) – byl vybudován v první polovině 20. století za účelem léčby nemocných tuberkulózou. První oficiální název zněl „Jubilejní zemská léčebna plicní císaře Františka Josefa I. v Jevíčku“. Svému původnímu určení, tj. léčbě žen nemocných tuberkulózou, začal ústav sloužit na sklonku roku 1918. Pro veliký ohlas u nás i v zahraničí se léčebný ústav postupně rozrůstal o budovy – další léčebný pavilon, provozní zázemí a obytné budovy pro zaměstnance, kostelík, Lesní pavilon atd. Celý areál sanatoria je unikátním dílem, které respektuje původní architektonický záměr vč. okolního lesoparku s výraznými prvky arboreta. V červnu 1929 navštívil léčebný ústav první československý prezident T. G. Masaryk v rámci svojí návštěvy města Jevíčka. Spektrum poskytované zdravotní péče se postupně rozšířilo o léčbu mimoplicní tuberkulózy a léčebnou rehabilitaci.



Budova Gymnázia Jevíčko – patří k dominantám města. V roce 1897 v ní byly zřízeny první učebny vyšší zemské reálky s češtinou jako vyučovacím jazykem. Dvoupatrová trojkřídlá stavba ve své výzdobě slučuje secesní a historizující prvky. Ve schodišťovém vestibulu stojí sochy opata Božetěcha a Matěje Rejska z Prostějova. V roce 1898 byl slavnostně posvěcen základní kámen nové budovy, který do současné doby nese nápis „Vědě a umění. Založeno roku 9. 10. 1898.“



Bývala koželužna – dům čp. 224 u výjezdu z Malého náměstí na Olomouckou ulici je ve své dnešní podobě pozdně barokní budovou z roku 1760. Byl postaven u hradební zdi vedle městské brány. Dříve sloužil jako koželužna, na což dodnes upomíná konstrukce pod štítem sloužící k zavěšování vyčiněných kůží.



Sýpka – vznikla nejspíše před r. 1750. Jde o jedinou autentickou připomínku zdejšího hospodářského dvora. Historický význam budovy je umocněn i přímou vazbou na válečné události – bitvu u Lipska, a následné zřízení vojenské polní nemocnice v letech 1813 – 1814. Sýpka je umístěna v čele bývalého panského dvora severozápadně od zámku.

Pivovar – založen v roce 1895 jako Akciový pivovar Jevíčko. V současné době se zde pivo nevaří, budovy však slouží subjektu ERGO, společnost s ručením omezeným, která zde vyrábí slad, ovocné limonády a ovocné destiláty.

Německá dálnice – pozůstatky tzv. Hitlerovy dálnice, která měla propojit polské město Vratislav a Vídeň. Průběh 2. sv. války však neumožnil dokončení stavby a v blízkosti města se dochovaly dva mosty, přemostující komunikace ve směru na Zadní Arnoštov a Bělou u Jevíčka.



Veškeré kulturní památky zapsané v Ústředním seznamu kulturních památek ČR v katastrálním území Jevíčko-město, Jevíčko-předměstí a Zadní Arnoštov jsou uvedeny v příloze č. 3.



9.6.6 Péče o památky na území města

Dne 25. 3. 1992 byl vládním usnesením č. 209 ustanoven *Program regenerace městských památkových rezervací (MPR) a městských památkových zón (MPZ)*. Účelem tohoto programu je pomoci městům při obnově kulturních památek nacházejících se v jejich nejcennějších částech, prohlášených za památkové rezervace a památkové zóny. Aby mohly města čerpat finanční prostředky z programu regenerace, musí mít mj. zpracovaný vlastní program regenerace pro MPZ či MPR. Město Jevíčko má poslední Program regenerace MPZ zpracovaný na období 2016 – 2020. Zapojeno je však do uvedeného programu již od roku 1994. Díky tomu dochází na území města k systematické opravě jednotlivých památek nacházejících se v MPZ Jevíčko. Přehled akcí obnovy uskutečněných v rámci programu regenerace v letech 2008 – 2015, je uveden v tab. č. 54.

Tab. č. 54: Obnovené kulturní památky v rámci programu regenerace v letech 2008 – 2015

Rok	Ulice, nám. /umístění	Vlastník	Kulturní památka	Celkové real. náklady v Kč	z toho dotace od Mk ČR v Kč	z toho podíl města v Kč
2015	K. H. Borovského	město	sýpka - úprava omítek a střechy nad schodištěm	1 254 733	400 000	854 733
2014	ul. Soudní čp. 51	město	klášter augustiniánský - oprava průjezdu do dvorního traktu	225 000	81 000	144 000
	Palackého nám.	město	restaurování sloupu sv. Jana Nepomuckého	400 000	309 000	91 000
2013	ul. Soudní	město	synagoga - výměna vchodových dveří	66 160	32 000	34 160
	ul. Soudní	město	synagoga - obnova východní a severní fasády	369 543	180 000	189 543
	ul. Soudní čp. 51	město	klášter augustiniánský - obnova východní fasády po úroveň patrové římsy	366 665	180 000	186 665
2012	ul. Třebovská	město	restaurování sloupu se sousoším Nejsvětější Trojice	118 000	115 000	3 000
	Komenského nám. čp. 167	město	klášter augustiniánský - severní strana: oprava omítek, izolace zdiva	314 000	210 000	70 000
	ul. Soudní	město	synagoga - výměna parketové podlahy	869 000	340 000	529 000
	ul. Soudní čp. 51	město	klášter augustiniánský - výměna oken a dveří v přízemí	167 000	80 000	87 000
2011	ul. Soudní	město	synagoga - výměna oken	372 000	185 000	187 000
	Komenského nám.	město	klášter čp. 167 severní strana - oprava omítek, izolace zdiva	516 000	255 000	261 000
	Palackého nám.	město	restaurování kašny	372 000	185 000	187 000
2010	ul. K. H. Borovského	město	objekt bývalé sýpky - oprava střechy, oprava tesař. konstrukcí	1 290 000	553 000	737 000
	Komenského nám. čp. 167	město	klášter augustiniánský - západní strana: výměna oken, oprava omítek, izolace zdiva, odvodnění	947 000	348 000	599 000



Rok	Ulice, nám. /umístění	Vlastník	Kulturní památka	Celkové real. náklady v Kč	z toho dotace od Mk ČR v Kč	z toho podíl města v Kč
2010	Komenského nám.	město	restaurování sochy sv. M. Tolentinského	80 630	80 000	630
2009	U Zámečku čp. 451	město	zámek - výměna oken, oprava omítek sálu, malba chodeb a sálu	1 160 000	500 000	660 000
	Komenského nám. čp. 167	město	klášter augustiniánský - oprava omítek, výměna dlažby v chodbě, izolace zdiva, nátěr fasády	1 382 000	682 000	700 000
	Hradby úsek „E“	město	oprava hradeb za domy čp. 315, 771, 159	769 000	250 000	519 000
	Palackého nám.	město	kašna - restaurování střední části	25 615	25 000	615
	ul. Kostelní	ŘKF Jevíčko	kostel Nanebevzetí P. M. - restaurování ostění vstupu	38 150	38 000	0
2008	U Zámečku čp. 451	město	zámek - výměna střešní krytiny, klempířských prvků, hromosvodu, oprava vikýřů	2 272 000	1 156 000	1 116 000
	Dům čp. 15	AVZO	obnova nátěru uliční fasády	98 800	49 000	9 800
Celkem za období 2008 – 2015				13 473 296	6 233 000	7 166 146

Zdroj: Městský úřad Jevíčko

Město Jevíčko rovněž na obnovu památek získává finanční prostředky z krajského grantu, z programu Podpora obnovy kulturních památek prostřednictvím obcí s rozšířenou působností a samozřejmě z vlastních zdrojů. Přehled těchto akcí obnovy za období 2007 – 2015 shrnuje tab. č. 55.

Tab. č. 55: Obnovené kulturní památky mimo program regenerace v letech 2007 – 2015

Rok	Ulice, nám. /umístění	Kulturní památka	Celkové realizační náklady v Kč	z toho obdržená dotace v Kč	z toho podíl města v Kč
2015	Třebovská	restaurování sloupu se sousoším Piety	108 560	70 000	38 560
2014	Jevíčko	restaurování pomníku Napoleonských válek	75 000	50 000	25 000
	ul. Olomoucká	restaurování sochy sv. Josefa	83 000	54 000	29 000
2010	Mařín	II. etapa opravy rumpálové studny	181 000	150 000	31 000
2009	Komenského nám. čp. 167	klášter augustiniánský - oprava oplechování komínů, podbití střechy, instal. lávek u komínů, montáž říms, šambrán	391 000	0	391 000
2008	Komenského nám. čp. 167	klášter augustiniánský - obnova atria	80 000	50 000	30 000
	Komenského nám. čp. 167	obnova venkovní fasády, komínů, doplnění okenních parapetů z Cu plechu	457 000	0	457 000
	Mařín	obnova rumpálové studny – I. etapa	176 000	100 000	76 000
2007	Mařín	průzkum studny a rumpálu	83 800	50 000	33 800
Celkem za období 2007 – 2015			1 635 360	524 000	1 111 360

Zdroj: Městský úřad Jevíčko

10 DOPRAVA

10.1 Silniční síť

Územním obvodem města Jevíčka prochází převážně silnice II. a III. třídy, přičemž vybrané hlavní dopravní tahy regionálního významu se setkávají v historickém centru města, kde přejímají charakter místních komunikací - ul. Třebovská, Svitavská, Brněnská a ul. Olomoucká. Jedná se o tyto dopravní komunikace:

II/366	Prostějov-Jevíčko-Hradec nad Svitavou,
II/371	Jevíčko-Jaroměřice-Linhartice,
II/372	Jevíčko-Letovice (Chlum).

Dalšími silničními tahy v území jsou:

II/374	Jevíčko-Boskovice-Blansko,
III/366 69	Jevíčko-Sanatorium,
III/366 13	Jevíčko-Biskupice,
III/366 12	Jevíčko-Březina.

Silnice III/366 13 a III/366 12 se napojují na městskou památkovou zónu v ulici Okružní II a IV, kde nesou rovněž charakter místních komunikací – ul. A. K. Vitáka, Biskupická.

Obr. č. 8: Dopravní infrastruktura města Jevíčko



Zdroj: www.mapy.cz

Na základě sčítání ŘSD ČR (2005, 2010) lze pozorovat pokles celkového počtu vozidel na většině úseků sledovaných silnic vedoucích územím Jevíčka. Nejzatíženější komunikací ve městě stále zůstává úsek ve směru od Palackého náměstí po křižovatku u Czech Blades, na niž intenzita provozu v roce 2010 dosáhla 3 154 vozidel za 24 hodin. Současně se jedná o jediný úsek, kde byl ve srovnání s rokem 2005 zaznamenán nárůst celkového počtu vozidel (o 3 %). Podstatně však intenzita dopravy klesla na komunikaci II/371 vedoucí po ulici Olomoucká ve směru na Jaroměřice. Počet projetých vozidel zde klesl o 693. Během sledovaného období se na tomto úseku snížil především počet těžkých vozidel



(o 51 %), ale i osobních vozidel (o 43 %). Druhou nejvytíženější komunikací je silnice II/366 ve směru od Palackého náměstí na Moravskou Třebovou (ul. Třebovská), kde za 24 hodin projelo 2 373 vozidel v roce 2010. Rovněž na tomto úseku lze pozorovat útlum dopravy o 18 % ve srovnání s rokem 2005. Pokles celkové dopravy na silnici II/372 v úseku od křižovatky s Czech Blades směr Velké Opatovice dosáhl hodnoty 26 % a na silnici II/374 úsek od křižovatky Czech Blades směr Boskovice 10 %. Poslední měřený úsek ve směru od centra vedený po ul. Kostelní, Svitavská směr Křenov nevykázal zásadní rozdíl v intenzitě dopravy během sledovaných let.

Tab. č. 56: Roční průměr denních intenzit vozidel na hlavních komunikacích města Jevíčka

Silnice č.	Úsek	T		O		M		Celkem	
		2005	2010	2005	2010	2005	2010	2005	2010
366	5-5320 Třebovská ul.	671	459	2 201	1 880	37	34	2 909	2 373
366	5-4270 Kostelní, Svitavská ul.	85	69	468	464	3	-	556	533
371	5-4280 Olomoucká ul.	311	152	1201	676	15	6	1527	834
372	5-5327 centrum – po křiž. Czech Blades	516	479	2517	2 636	21	39	3054	3 154
372	5-5328 od křiž. Czech Blades	526	304	2078	1 627	19	16	2623	1 947
374	5-5310 od křiž. Czech Blades	405	232	980	1 016	15	12	1400	1 260

Zdroj: ŘSD ČR, Sčítání dopravy 2005,2010

Vyšší intenzita dopravy v centru města a na ulicích Brněnská a Třebovská představuje zásadní zdroj hluchnosti, prašnosti, vibrací a možné riziko pro chodce a ostatních uživatele místních komunikací. Řešením tohoto nežádoucího stavu je navržená přeložka silnic II/372 a II/366 prostřednictvím obchvatu vedeného podél východního okraje města. Záměr přeložky nabývá na důležitosti, jak z pohledu ochrany obyvatel před rušivými projevy dopravy tak i ve věci ochrany historických, kulturních a společenských hodnot, které městská památková zóna v Jevíčku představuje.

S dopravním zatížením města souvisí i náklady na zachování, případně zlepšení technického stavu místních komunikací. Následující tabulku zobrazuje každoroční výdaje na opravy místních komunikací a chodníků v letech 2010 – 2014.

Tab. č. 57: Výdaje města Jevíčko na opravy místních komunikací v letech 2010 – 2014

Rok	Lokalita	Popis akce	Celkové náklady	Dotace
2014	ul. Dr. Klimeše	Oprava místní komunikace	100 000 Kč	-
	ul. K. Čapka	Obnova chodníku III. etapa	806 000 Kč	-
	město Jevíčko	Oprava polních cest	181 000 Kč	-
2013	ul. Nerudova	Projekt opravy komunikace	104 000 Kč	-
	ul. K. Čapka	Obnova chodníku sídliště II. etapa	340 000 Kč	-
	ul. K. Čapka	Obnova chodníku sídliště I. etapa	1 004 000 Kč	450 000 Kč ⁶
	město Jevíčko	Oprava polních cest	210 000 Kč	-

⁶ Obdržena dotace ze SZIF



Rok	Lokalita	Popis akce	Celkové náklady	Dotace
2012	ul. Mackerleho	Místní komunikace pro RD	2 647 000 Kč	-
	město Jevíčko	Opravy místních komunikací	130 000 Kč	-
	město Jevíčko	Pasport místních komunikací	21 000 Kč	-
	ul. Křivánkova	Oprava chodníku	98 000 Kč	-
	ul. Smolenská	Oprava chodníků	50 000 Kč	-
	ul. P. Bezruč	Oprava místní komunikace	225 000 Kč	-
	Zadní Arnoštov	Oprava místní komunikace	72 000 Kč	-
2011	Palackého náměstí	Opravy příjezdových komunikací na náměstí dle požadavků SÚS Pard. kraje	240 000 Kč	-
	město Jevíčko	Oprava místních komunikací	200 000 Kč	-
2010	ul. Brněnská	Oprava chodníků u prodejny Penny Market	70 000 Kč	-
	ul. Pod Zahradami	Rekonstrukce místní komunikace	7 078 000 Kč	-
Celkem za období 2010 – 2014			13 576 000 Kč	-

Zdroj: Městský úřad Jevíčko

Co do dopravní obslužnosti a dostupnosti je území typickou periferní oblastí tvořenou komunikacemi II. a III. třídy nevyhovujícího technického stavu i parametry s absencí přímého napojení na významné dopravní tepny republikového, případně evropského významu. Nejbližší rychlostní komunikací vzdálenou 25,3 km s napojením v obci Loštice je **R35 Liberec - Turnov - Hradec Králové - Moravská Třebová - Mohelnice - Olomouc - Lipník nad Bečvou**, dále silnice I. třídy **I/43 Brno - Letovice - Svitavy - Lanškroun - Králíky - hraniční přechod Dolní Lipka** s napojením v obci Letovice – 16 km a **I/35 Hrádek nad Nisou - Liberec - Hradec Králové - Svitavy - Moravská Třebová - Mohelnice - Olomouc - Valašské Meziříčí - hraniční přechod Bumbálka** s napojením v obci Linhartice – 16 km. Rozvojové koncepce krajské a státní úrovně vymezují v území koridor pro R43 vedený po tělese tzv. německé dálnice západně od Jevíčka.

V Zásadách územního rozvoje Pardubického kraje je vymezen koridor pro budoucí výstavbu rychlostní silnice R43, která je vedena západně od města a představuje propojení dálnice D1 a rychlostní silnice R35. Napojení na komunikaci pro město je naplánováno mimo řešené k. ú., a to v obcích Chornice a Velké Opatovice (vzdálenost do 5 km). Předpokládaná intenzita dopravy je 11 700 vozidel/24 hodin.

10.2 Doprava v klidu

Značný počet parkovacích míst se nachází po obvodu Palackého náměstí a téměř na celé východní polovině. Kapacita zde přesahuje 100 míst, přičemž parkování v historickém centru města a přilehlých ulicích nepodléhá zpoplatnění. Další parkovací plochy se nachází na Horní ul. a u sportovního areálu Žlábka a dále u nákupní zóny na Brněnské ul. V ostatních částech města se v současné době parkuje převážně podél místních komunikací. Záchytná parkoviště v souvislosti se záměrem budoucí výstavby R 43 jsou navržena při vjezdu do města ze směru od Velkých Opatovic i Moravské Třebové. Navrhované parkoviště při příjezdu od Moravské Třebové navýší aktuálně nedostatečnou kapacitu parkoviště sportovního areálu Žlábka.



10.3 Veřejná doprava

Specifickým rysem Jevíčka jsou historické, ale i sociální a ekonomické vazby orientovány spíše na moravská (Olomouc, Brno) než na západočeská města např. Pardubice. Nasvědčuje tomu právě hustší silniční síť jižním a jihovýchodním směrem, železniční trať na Boskovice-Skalici nad Svitavou-Brno, případně i Chornice s přestupním uzlem ve směru na Konici-Prostějov. V důsledku centralizované optimalizaci veřejné dopravy a snaze nalézt úsporná řešení ve veřejné dopravě dochází k redukci méně perspektivních spojů, což ovlivňuje zejména obyvatelé dojíždějící do zaměstnání, škol, zdravotnických služeb apod. Území města a jeho okolí je periferní oblastí potýkající se zásadními socioekonomickými problémy, proto dopravní dostupnost města, provázanost spojů a napojení na okolní centra má zásadní vliv na všestranný rozvoj území.

10.3.1 Autobusová doprava

Autobusová doprava je zajištěna především ČSAD Ústní nad Orlicí, a.s., dále např. DOPAZ s.r.o., ZDAR a.s., VYDOS BUS a.s., ČSAD Tišnov, spol. s.r.o., Zlatovánek spol. s.r.o. a jinými přepravci. V řešené oblasti se nachází celkem 15 zastávek autobusové dopravy, z toho na 4 zastávkách v současné době nezastavují žádné linky. V rámci integrovaného regionálního systému IREDO patří Jevíčko do zóny č. 860, část obce Zadní Arnoštov do zóny č. 861.

Co do četnosti spojů je doprava zajištěna celkem 17 linkami, z toho 15 linek je příměstských a 2 dálkové. Posledních 7 linek v sekci příměstské linky patří do integrovaného dopravního systému IDS Jihomoravského kraje. Mezinárodní autobusové linky v území nestaví.

Tab. č. 58: Seznam autobusových linek

Příměstské linky	
Linka 680019	Jevíčko - Svitavy - Litomyšl - Vysoké Mýto - Nové Hrady - Proseč - Polička
Linka 680754	Jevíčko - Moravská Třebová - Svitavy - Litomyšl - Vysoké Mýto - Hradec Králové
Linka 680794	Moravská Třebová - Jevíčko - Boskovice - Brno
Linka 680861	Moravská Třebová - Velké Opatovice - Jevíčko
Linka 680864	Vranová Lhota - Bezděčín u Trnávky - Jevíčko - Chornice - Městečko Trnávka - Přední Arnoštov - Křenov - Janůvky
Linka 680872	Jevíčko - Jaroměřice - Chornice - Kladky
Linka 680873	Svitavy - Moravská Třebová - Městečko Trnávka - Jevíčko
Linka 680884	Křenov - Jevíčko
Linka 710913	Velké Opatovice - Jevíčko - Konice - Olomouc
Linka 710914	Velké Opatovice - Jevíčko - Litovel - Olomouc
Linka 726251	Skalice nad Svitavou - Boskovice - Velké Opatovice - Jevíčko
Linka 727251	Skalice nad Svitavou - Boskovice - Velké Opatovice - Jevíčko
Linka 728251	Skalice nad Svitavou - Boskovice - Velké Opatovice - Jevíčko
Linka 729290	Cetkovice - Uhřice - Úsobrno - Jaroměřice - Jevíčko
Linka 729291	Velké Opatovice - Jevíčko - Jaroměřice - Úsobrno - Horní Štěpánov



Dálkové linky	
Linka 171100	Praha - Hradec Králové - Svitavy - Jevíčko - Velké Opatovice
Linka 720295	Brno - Jevíčko - Šumperk

Zdroj: Celostátní informační systém o jízdných řádech

Hlavní stanoviště autobusové dopravy se nachází v centrální části města. Původní charakter Palackého náměstí zcela nenaplňoval předpoklady pro optimální stanoviště autobusové dopravy. Uskutečněním projektu Revitalizace Palackého náměstí, který probíhal v letech 2010 – 2011, byla vhodně dobudována i stanoviště autobusů, nástupní ostrůvky, zastřešená stání pro cestující, usměrněna doprava v centru města, vytvořena parkovací místa. Na ulici Brněnská se dále nachází středisko ČSAD, provozovna Jevíčko.

Četnost autobusových linek je dostatečná, avšak jako méně uspokojivá zůstává návaznost autobusových linek, jak na úrovni lokální tak i mezi krajské. Za problematické lze také považovat sladění příjezdů autobusových linek a odjezdů vlaků z okolních železničních stanic, popřípadě i méně doby na přestup při kombinaci autobusové a vlakové dopravy. Rovněž zrušení železniční stanice pro město je vzhledem k jeho poloze a vazbě zejména na moravská města nevhodným řešením pro místní obyvatelstvo. Objednatelem veřejné dopravy je Pardubický kraj, ale v místních podmínkách na hranici tří krajů zaujímají důležité postavení i Olomoucký a Jihomoravský kraj, proto by ve věci poskytování kvalitní veřejné dopravy mělo být apelováno na komplexní řešení v součinnosti všech tří krajů.

10.3.2 Železniční doprava

Územím prochází jednokolejná železniční trať č. 262 regionálního významu na trase Česká Třebová – Chornice – Skalice nad Svitavou s železniční stanicí mimo územní obvod, a to v katastrálním území obce Jaroměřice (vzdálenost 1,5 km od centra města). Od roku 2011 byla osobní železniční doprava na úseku Chornice – Jevíčko – Velké Opatovice zastavena a nahrazena autobusovými linkami v rámci rozšíření integrovaného regionálního systému IREDO.

Za předpokladu využití železniční dopravy jsou obyvatelé odkázáni na železniční stanice v okolních obcích. Železniční stanice Velké Opatovice je 4,2 km vzdálená od Jevíčka, železniční stanice Chornice – 6,3 km. Skalice nad Svitavou představuje důležitou přestupní stanici na trati nadregionálního významu č. 260 Brno – Česká Třebová.

10.3.3 Letecká a vodní doprava

Oba způsoby přepravy (osobní/nákladní) nejsou v území zastoupeny. Z pohledu širších územních vztahů stojí za zmínění veřejné vnitrostátní letiště v obci Staré Město (22,4 km od Jevíčka) využívané zejména za účelem rekreace a sportovního létání. Území správního obvodu ORP Moravská Třebová leží na trase labské větve uvažovaného vodního díla Dunaj-Odra-Labe, které je zakotveno i v ZÚR Pardubického kraje.



10.4 Cyklotrasy, cyklostezky a pěší

Městem prochází tyto cyklotrasy:

- Cyklotrasa 4065 Křenov - Nectava,
- Cyklotrasa 4066 Jevíčko - Velké Opatovice,
- Cyklotrasa 4067 Přední Arnoštov - Zadní Arnoštov.

Cyklostezky se na území města Jevíčka ani v jeho části Zadní Arnoštov nenachází, pouze jsou navrženy cyklostezky pro možnou budoucí výstavbu a to ve směru na OLÚ, Smolenskou nádrž a Velké Opatovice. Rovněž se uvažuje o čtvrté cyklostezce a to ve směru na Finsterlovu hlubinu, přičemž jsou diskutovány možnosti propojení ve směru od obce Chornice.

Pěší komunikace jsou blíže popsány v podkapitole 9.5 *Pěší turistika*.



11 TECHNICKÁ INFRASTRUKTURA

Ve městě Jevíčku je z hlediska jednotlivých druhů technické infrastruktury zastoupena vodovodní, kanalizační i elektrická síť. Město je rovněž plynofikované, tudíž veškerá potřebná technická infrastruktura je zde dostupná a funkční. Chybí pouze teplovody, nicméně obecný charakter malopodlažní zástavby neumožňuje centrální zásobování plynem. V části Zadní Arnoštov chybí také plynofikace, což je zapříčiněno vzdáleností Zadního Arnoštova od Jevíčka či od jiné plynofikované obce.

11.1 Vodovodní síť

Město Jevíčko je zásobeno pitnou vodou z vodovodu Jevíčko a vodovodu Zadní Arnoštov, které jsou ve vlastnictví Svazku obcí skupinového vodovodu Malá Haná. Tento dobrovolný svazek obcí má 6 členů: Biskupice, Hartinkov, Jaroměřice, Jevíčko, Vísku u Jevíčka a Vysokou.

Vodní zdroje jsou 4:

1. Prameniště u Zadního Arnoštova o vydatnosti 1,5 l/s, voda je čerpána do vodojemu Červený kopec.
2. Reifova pila v Jaroměřicích o vydatnosti 10 l/s, voda je čerpána přímo do sítě.
3. Vrt v Bělé u Jevíčka o vydatnosti 1,5 l/s, voda je čerpána do vodojemu Červený kopec.
4. Studna v Zadním Arnoštově o vydatnosti 2 l/s, voda je čerpána do vodojemu Zadní Arnoštov.

Vodojem Červený kopec má objem 2 x 250 m³. Tento vodojem je propojen v rámci SOVS Malá Haná s dalšími třemi vodojemy. Město Jevíčko může být v případě potřeby zásobováno vodou z těchto vodojemů. Vodojem u Zadního Arnoštova má objem 240 m³ a slouží jako přečerpávací vodojem do vodojemu Červený kopec. Výhledová potřeba pitné vody je dle územního plánu města Jevíčka 365 m³/den. Proto lze dovodit, že stávající celková kapacita obou vodojemů 740 m³ je dostačující i v případě dalšího rozvoje území.

11.2 Kanalizační síť a čištění odpadních vod

Ve městě funguje jednotná kanalizace s mechanicko-biologickou čistírnou odpadních vod (dále jen ČOV). V roce 2011 byla dokončena její rekonstrukce. Vyčištěné odpadní vody ústí do řeky Jevíčky. **Určitým problémem je nátok nežádoucích podzemních vod (tzv. balastních vod), které způsobují hydraulické přetížení ČOV. Přitom balastní vody tvoří téměř 100 % nátoků na ČOV. Pokud jde o látkové zatížení ČOV, je zde dostatečná rezerva.** Kapacita látkového zatížení je totiž 270 kg/den, skutečné je 212 kg/den, tedy na necelých 80 % maximální kapacity.

V části Zadní Arnoštov funguje místní ČOV bezproblémově s velkými rezervami, které dávají možnost dalšího připojení. Kanalizační síť je pouze v západní části Zadního Arnoštova, v jižní části jsou odpadní vody shromažďovány v jímkách na vyvážení nebo z konkrétních nemovitostí vypouštěny domácí ČOV do vodoteče.



11.3 Zásobování elektrickou energií

Napájení města Jevíčka elektrickou energií zajišťuje distribuční rozvodný systém 22kV, napájecími body jsou rozvodny a transformovny ve městech Velké Opatovice a Moravská Třebová. Vlastní primární rozvod po městě je proveden rovněž napětím 22 kV, částečně kabelovým, částečně venkovním vedením. K transformaci VN/NN slouží celkem osmnáct distribučních transformačních stanic 22/0,4 kV. Provozovatelem sítě je společnost ČEZ Distribuce, a. s. Primární rozvod je v plně funkční a dostačující pro další rozvoj města.

Co se týče sekundárního rozvodu, ten je proveden normalizovanou napěťovou soustavou 3+PEN, AC, 50Hz, 230/400V, opět jak zemním kabelovým vedením, tak i venkovním vedením. Sekundární rozvodná síť je schopna přenést určitý omezený výkon pro připojení nových odběrných míst. V transformačních stanicích VN/NN je sice **určitá rezerva výkonu, nicméně rezerva nedostačuje pro plánovaný rozvoj lokalit určených k výstavbě nových rodinných domů. Proto** společnost ČEZ Distribuce, a. s. **plánuje řešení prostřednictvím dvou nových distribučních transformačních stanic a rekonstrukcí některých stávajících za účelem zvýšení jejich výkonu.**

11.4 Zásobování plynem

Plynofikace města je zajištěna prostřednictvím VTL plynovodů, které byly uvedeny do provozu v letech 1982 a 1983. Plynovodní síť na území města je rozvedena v uspokojivé míře. Hlavní plynovodní přivaděč o profilu DN 300 mm je veden z Velkých Opatovic a je rozdělen na dvě větve (východní a západní).

Distribuci plynu zajišťuje společnost Východočeská plynárenská a. s. Technický stav plynových sítí ve městě je zatím vyhovující, z titulu jejich poruch nejsou zatím žádné problémy.

V souvislosti s přibývajícím zástavbou v okrajových částech města je nezbytné dle možností doplňovat plynové přípojky.

11.5 Spoje

Telekomunikační síť na území města spravuje a provozuje Česká telekomunikační infrastruktura a.s. (zkráceně CETIN). Území města pokrývají svým signálem rovněž operátoři mobilních telefonních sítí: O2 Czech Republic a.s., T-Mobile Czech Republic a.s. a Vodafone Czech Republic a.s. Problémy s dostatečnou kvalitou mobilního signálu jsou zaznamenávány v areálu OLÚ Jevíčko a části Zadní Arnoštov.

Pozemní digitální televizní vysílání je v Jevíčku možné přijímat z vysílačů Brno – Kojál a Praděd. Ve městě je provozována také kabelová televize společností KABELOVÁ TELEVIZE CZ s. r. o., která svým klientům umožňuje příjem digitálních programů v multiplexech 1, 2, 3 a 4.

Internetové připojení je poskytováno prostřednictvím více firem s různou nabídkou služeb, cen a rychlostí připojení. Veřejný internet je provozován v městské knihovně v době výpůjčních hodin. V centru města je pro občany a návštěvníky k dispozici bezplatné bezdrátové připojení (Wi-Fi).



11.6 Územně plánovací dokumentace města

Územní plán stanoví základní koncepci rozvoje území obce, ochrany jeho hodnot, jeho plošného a prostorového uspořádání, uspořádání krajiny a koncepci veřejné infrastruktury. Dále územní plán vytyčuje zastavěné území, plochy a koridory, zejména zastavitelné plochy a plochy vymezené ke změně stávající zástavby, k obnově nebo opětovnému využití znehodnoceného, pro veřejně prospěšné stavby, pro veřejně prospěšná opatření a pro územní rezervy a stanoví podmínky pro využití těchto ploch a koridorů.

Zastupitelstvo města Jevíčka vydalo dne 22. 9. 2014 územní plán Jevíčko jako opatření obecné povahy č. 1/2014. Jde o velmi významný dokument, který obsahuje mnoho důležitých informací o stávajícím stavu i navrhovaném rozvoji města. Je dostupný k nahlédnutí na Městském úřadě Jevíčko či v elektronické podobě na internetových stránkách města Jevíčko a města Moravská Třebová.

Pořízení „Změny č. 1 územního plánu Jevíčko“ bylo schváleno zastupitelstvem města usnesením č. 10/2 písm. r) dne 14. 9. 2015. Změna se prioritně bude týkat nově zamýšlené lehké průmyslové zóny o výměře cca 4,1 ha, která se bude nacházet mezi areálem HZS Jevíčko a čerpací stanicí po pravé straně při příjezdu do města.



12 ŽIVOTNÍ PROSTŘEDÍ

12.1 Geomorfologická a geologická situace v území

Území města Jevíčka, včetně části Zadní Arnoštov, je prostorem s pestrým krajinným reliéfem, což je zapříčiněno mimo jiné i pronikáním dvou odlišných geomorfologických útvarů. Od jihu táhnoucí se rovinatá krajina prudce přecházející v terén utvářený vrchovinami nasvědčuje setkání Podorlické pahorkatiny a Boskovické brázdy. Jak zobrazuje tabulka níže (tab. č. 59), lze území z geomorfologického hlediska dále hierarchizovat do jednotlivých, skladebních úrovní.

Město samotné se nachází v geomorfologickém okrsku nesoucí název Jevíčská sníženina, která je součástí celku Boskovická brázda. Nejsevernější bod tohoto celku se nachází v blízkosti obce Městečko Trnávka, nejjihnějším je pak město Moravský Krumlov v okrese Znojmo. Převažujícím charakterem Boskovické brázdy je zemědělsky obhospodařovaný pás nížinaté krajiny s průměrnou nadmořskou výškou 354,6 m o šířce 3 – 10 km a celkové délce 100 km. Její geologickou skladbu tvoří jíly, vápnité jíly, podřízeně písky, štěrky a řasové vápence, dále jsou zastoupeny rudé i šedé kalovce, pískovce, arkózy, slepence, uhelné sloje a jiné.

Severozápadní část řešeného území tvoří okrsky Malonínská a Trnávecká vrchovina, které náleží do celku Podorlická pahorkatina. Jedná se o vyšší členité polohy převážně lesnatého charakteru, ve kterých se nachází část obce Zadní Arnoštov. Severně od Zadního Arnoštova, proniká do území protáhlá kuesta s nejvyšším bodem v území – Kraví hora (583 m n. m). Geologická skladba Podorlické pahorkatiny je všeobecně poměrně pestrá a výjimkou není ani lokalita zájmového území. Nachází se zde ložiska slepence, břidlice, pískovce, spraše, ojediněle vápence, jílovce, prachovce, vápnité jílovce, slínovce, méně jílovité vápence, rudé i šedé kalovce, rohovec, arkózy, droby, štěrku i uhelné sloje.

Díky ložiskům bohatých na výskyt jílu, vzniklo v této oblasti chráněné ložiskové území, které se rozkládá po pravé straně silnice č. 366 ve směru Křenov – Jevíčko a táhne se od části Zadní Arnoštov přes obec Bělá u Jevíčka až k obci Korbelova Lhota a dále k městu Velké Opatovice. O surovinovém významu lokality nasvědčují i pozůstatky důlní činnosti v podobě starých důlních děl a poddolované území plošného rozsahu v katastru Jevíčko-předměstí a Zadní Arnoštov. Poddolované úseky zasahující do zastavěného území (Zadní Arnoštov) významně limitují stavební záměry a mohou představovat i rizika.

Tab. č. 59: Geomorfologické členění

Geomorfologické členění celého území (město, předměstí, část obce)		
Systém	Hercynský	
Provincie	Česká vysočina	
Subprovincie	Krkonoško-jesenická soustava	Česko-moravská soustava
Oblast	Orlická	Brněnská vrchovina
Celek	Podorlická pahorkatina	Boskovická brázda
Podcelek	Moravskotřebovská pahorkatina	Malá Haná
Okrsek	Malonínská, Trnávecká vrchovina	Jevíčská sníženina

Zdroj: vlastní zpracování



12.2 Klimatické poměry a ovzduší

Přední vliv na klimatické podmínky v oblasti má výšková členitost území. Různá nadmořská výška ovlivňuje průměrnou roční teplotu vzduchu, ale také množství srážek. Rozsah nadmořských výšek se v zájmovém území pohybuje od 330 m po 583 m. Samotné město Jevíčko leží v 366 m n. m. Dle rajonizace klimatických oblastí (podle E. Quitta, 1971) leží v mírně teplé oblasti zastoupené okrskem MT9.

Tab. č. 60: Charakteristika klimatické oblasti MT9

Klimatické charakteristiky	MT9
Počet letních dnů (teplota > 25°C)	40 – 50
Počet mrazových dnů	110 – 130
Průměrná teplota v lednu	-3 – -4°C
Průměrná teplota v červenci	17 – 18°C
Počet dnů se srážkami alespoň 1 mm	100 – 120
Počet dnů se sněhovou pokrývkou	60 – 80
Počet dnů zatažených	40 – 50

Zdroj: Klimatické regiony ČR dle Quitta, 1971

12.2.1 Kvalita ovzduší

Jednou z důležitých složek životního prostředí, která se přímo promítá do kvality života obyvatel je ovzduší a míra jeho znečištění. Město Jevíčko nepatří mezi sídla s vysokou koncentrací průmyslu a dopravní infrastruktury, proto by se dalo předpokládat čistší prostředí než v jiných částech kraje nebo ČR. Na množství znečištění může mít ovšem vliv i dálkový přenos v důsledku meteorologických podmínek nebo krajinný reliéf (kotliny, nížiny a zhoršení v důsledku inverze). Z tohoto důvodu není nižší industriální charakter lokality a vyšší vzdálenost krajských center zárukou kvalitního ovzduší.

Zákon č. 201/2012 Sb. o ochraně ovzduší, vymezuje limity pro ochranu zdraví a maximální počet jejich překročení, limity pro ochranu vegetace a ekosystémů, apod. Níže jsou zobrazeny limity pouze pro ochranu zdraví, vč. přibližné koncentrace v zájmové lokalitě dle grafických ročenek ČHMÚ.

Tab. č. 61: Imisní limity pro ochranu zdraví vč. orientačních výsledků za území

	Doba průměrování, 2013	Hodnota imisního limitu [$\mu\text{g}\cdot\text{m}^{-3}$]LV	Přibližná hodnota za město v roce 2013
PM ₁₀	24 hodin	50; max. 35x za rok	16 – 35 (počty překročení)
	kalendářní rok	40	10 – 28 [$\mu\text{g}\cdot\text{m}^{-3}$]
PM _{2,5}	kalendářní rok	25	17 – 25 [$\mu\text{g}\cdot\text{m}^{-3}$]
SO ₂	1 hodina	350; max. 24x za rok	pod limitem
	24 hodin	125; max. 3 za rok	≤ 20 [$\mu\text{g}\cdot\text{m}^{-3}$] (nejvyšší naměřená koncentrace)
NO ₂	1 hodina	200; max. 18x za rok	pod limitem
	kalendářní rok	40	13 – 26 [$\mu\text{g}\cdot\text{m}^{-3}$]



	Doba průměrování, 2013	Hodnota imisního limitu [$\mu\text{g}\cdot\text{m}^{-3}$]LV	Přibližná hodnota za město v roce 2013
CO	maximální denní 8 hodin klouzavý průměr	10 000	pod limitem ⁷
Pb	kalendářní rok	0,5	podlimitní hodnoty v rámci celé ČR
As	kalendářní rok	0,006	
Cd	kalendářní rok	0,005	
Ni	kalendářní rok	0,02	
Benzen	kalendářní rok	5	≤ 2 [$\mu\text{g}\cdot\text{m}^{-3}$]
BaP	kalendářní rok	0,001	0,001 – 0,002 [$\mu\text{g}\cdot\text{m}^{-3}$]
O₃	maximální denní 8 hodin klouzavý průměr	120; 25x v průměru za 3 roky	14 – 25 (počty překročení)

Zdroj: ČHMÚ (2013), vlastní úprava

Z posuzovaných znečišťujících látek došlo k překročení imisního limitu pouze u benzo(a)pyrenu označovaného také zkr. BaP. Jedná se o látku dlouhodobě přetrvávající v ovzduší s karcinogenními účinky na lidský organismus. Předním zdrojem této látky jsou domácí topeniště, ve kterých dochází v důsledku nedokonalého spalování uhlí a dřeva k jejímu vzniku. Druhým významným zdrojem je mobilní doprava. Překročení imisního limitu nastalo i v letech 2011 a 2012.

Dle ČHMÚ byly na území města lokalizovány v roce 2013 tyto zdroje znečištění – CEMEX Czech Republic, s.r.o. – tuhé emise; Czech Blades s.r.o. – oxidy dusíku, oxid uhelnatý, Hanácká zemědělská společnost Jevíčko a.s. – tuhé emise, oxid siřičitý, oxidy dusíku, oxid uhelnatý, organické látky vyjádřené jako TOC; Natural Keramika, spol. s r.o. – tuhé emise, oxid siřičitý, oxidy dusíku, oxid uhelnatý, organické látky vyjádřené jako TOC; REHAU, s.r.o. – oxidy dusíku, oxid uhelnatý a VHOS, a.s. – amoniak.

V širším okolí patří mezi významné zdroje znečišťování společnosti P-D Refractories CZ a.s., a to divize Anna v obci Březina. Tento zdroj v roce 2013 vyprodukoval v rámci správního obvodu ORP nejvíce oxidu siřičitého (SO₂) a oxidu uhelnatého (CO). Druhým zdrojem je EUROVINA Kamenolomy, a. s. – nejvyšší produkce tuhých emisí. Množství vypouštěného znečištění ročně je však ve srovnání s hlavními zdroji znečištění v Pardubickém kraji zanedbatelné (elektrárny Chvaletice, Opatovice nad Labem – tisíce tun ročně, lokální zdroje – desítky tun ročně).

12.3 Hluk

Přední hlukové zdroje mají původ zejména v socioekonomických činnostech. V místních podmínkách lze za problematické označit navazující výrobní plochy (drobná a řemeslná výroba) na plochy plnící obytnou funkci v jižní a západní části města. Z hlediska pozemní dopravy představuje samotné centrum města Jevíčko uzel několika silničních tahů zejména II. třídy, což se negativně projevuje zvýšenou hlučností. Automobilová doprava proto představuje hlavní hlukovou zátěž v území. Značný pokles hluku napříč městem by umožnila východně navržená přeložka silnice II/372, která by mimo městskou zástavbu propojila stávající komunikaci II/366 ve směru Chornice na severu a II/372 směr Brno na jih. Výrazný hlukový zdroj bude představovat i plánovaná rychlostní komunikace R43.

⁷ Měřeno na 26 lokalitách v rámci celé ČR z důvodu vyšší dopravní zátěže. Překročení imisního limitu nebylo vykázáno, proto lze s ohledem na dopravní situaci zájmového území odvodit podlimitní koncentraci oxidu uhelnatého.



12.4 Vodní poměry

Hlavními toky řešeného území jsou říčka Jevíčka, Malonínský a Žlíbecký potok. Významnou roli představuje Malonínský potok, který protéká převážně zemědělsky obhospodařovanou krajinou ve směru od Smolenské přehrady a v jižní a jihovýchodní části města protéká zastavěným územím (především průmyslovou zónou). Zastavěnou částí města protéká rovněž Žlíbecký potok, který se vlévá do rekreační nádrže Žlíbka a pokračuje dále na východ, kde se vlévá do Malonínského potoka. Malonínský potok je levostranným přítokem říčky Jevíčky. Všechny uvedené toky představují potencionální riziko vzniku lokálních povodní s přímým zasažením zastavěných ploch.

Z celkové rozlohy území zasahuje pouhé 1,5 % do záplavového území Q_{100} říčky Jevíčky. Jak ale uvádí RURÚ (2014) záplavové území zasahuje i do zastavěného území (4,2 % zaplavené plochy při Q_{100} zasahuje do zastavěného území).

Riziko vzniku povodní se následně zvyšuje i s převládajícími způsoby využívání krajiny jak v zemědělství (meliorace, napřimování vodních toků, snižování retenční schopnosti krajiny), tak i v lesním hospodářství (nevhodná skladba dřevin). Dle RURÚ představuje 9,7 % z orné celkové sklonitou ornou půdu, kde lze předpokládat zhoršený přirozený vodní režim (zrychlení odtoku vody) a tedy i riziko vzniku lokálních povodní nebo vysychání a degradaci půdy.

V rámci prevence vzniku lokálních povodní je proto žádoucí identifikovat rizikové plochy a posilovat schopnost akumulace a zpomalení rychlého odtoku vody z krajiny v kombinaci s technickou ochranou. Plán povodí Moravy 2010 – 2015 zařadil území Jevíčka do Prioritní oblasti 2 v rámci Ochrany před povodněmi a vodního režimu krajiny. Navrhnutá opatření pro vodní toky Jevíčky a Malonínského potoka se týkají zkapacitnění koryta toků v kombinaci s individuální ochranou obytných objektů.

Nástrojem pro ochranu před povodněmi, případně pro zmírnění devastačního průběhu při rozvodnění toků je městem pořízený Povodňový plán města Jevíčko, který definuje konkrétní úkoly a činnosti pro povodňovou komisi města. Byl také vybudován lokální výstražný systém, který tvoří 1 vodoměrná stanice – hladinové čidlo vybavená ultrazvukovou sondou a doplněná pro potřeby napájení solárním panelem (mostek přes Žlíbecký potok), 1 srážkoměr (budova MÚ Jevíčko) a 1 vodočetná lať pro snímání výšky hladiny (Žlíbecký potok). Výstražný systém je kromě výše uvedeného tvořen bezdrátovým rozhlasem napojeným na složky IZS.

K zastavěné části města na severozápadním okraji přiléhá vybudovaná rekreační nádrž Žlíbka. V blízkosti města se dále nachází několik vodních ploch. Jihovýchodně ve směru na obec Bělá u Jevíčka se nachází Smolenská přehrada postavená v 1. polovině 20. století na Malonínském potoce. Rovněž využívána za účelem rekreace a sportovního rybolovu. Severně od města se v místech původních mokřadů rozkládá biocentrum, umělé vytvořená vodní plocha plnící zejména ekologickou funkci v krajině (biotop chráněných druhů živočichů především ptactva).

12.4.1 Kvalita vod

Zdroje podzemní vody jsou lokalizovány v katastrálním území Jevíčko-předměstí (2) a Zadní Arnoštov (1). Všechny 3 vodní zdroje mají vyhlášeno 1. ochranné pásmo.

Dle RURÚ (2012) bylo západní území z hlediska rizikosti znečištění podzemních vod klasifikováno jako nevyhovující (rizikové), severovýchodní část jako dobrý stav (vyhovující) a zbytek území jako



potencionálně rizikový (nedosažení dobrého stavu). Kvalita povrchových vod dle míry jejího znečištění byla klasifikována jako riziková.

Míru znečišťování vodních zdrojů a původ znečišťujících látek lze odvodit z převládajícího využití krajiny v dané oblasti. Katastrální území Jevíčko-předměstí je ve značné míře intenzivně obhospodařovanou zemědělskou oblastí, proto k zhoršování kvality povrchových i podzemních vod může docházet v důsledku užívání hnojiv bohatých na dusíkaté a fosforečné látky. Západ řešeného území (k. ú. Zadní Arnoštov, Jevíčko-předměstí) byl klasifikován jako nejvíce postižený, co do znečištění podzemních vod, tzn. stav rizikový. Tato oblast byla v minulosti využívána k těžbě nerostných surovin, přičemž značná část plochy je poddolována a rovněž se zde nachází staré důlní dílo. Přední zdroj znečištění může v tomto případě plynout právě z důlní činnosti. Doplnkový zdroj může představovat i lokalita staré ekologické zátěže situovaná jižně od osady Mařín, kde mohla nastat situace průsaku nebezpečných (toxických) látek do půdy. S ohledem na široký rozsah oblasti klasifikované jako riziková představuje tento zdroj spíše minimální vliv. Severovýchod území představuje venkovskou krajinu s relativně vyváženým poměrem sídelních, nezastavěných, zemědělských a lesních ploch nenarušených důlní činností. Míra znečištění podzemních zdrojů vody zde byla klasifikována jako vyhovující.

12.5 Půdní fond

Jednou z hlavních složek životního prostředí je půdní fond, který představuje základní a nenahraditelné přírodní bohatství. Jeho ochrana a šetrné využívání je nezbytné pro trvalé zachování ekologické stability a produkční funkce.

Půdní fond města Jevíčka činil 2 322,06 ha v roce 2013, z toho 50,4 % připadalo na zemědělskou půdu. V roce 2013 nepatrně klesá výměra zemědělské půdy, vodních ploch, zastavěné plochy a vzrůstá rozloha zahrad a ploch klasifikovaných jako ostatní. Výměra lesů činila v roce 2013 dle ČSÚ 38,2 %, což vypovídá o nadprůměrné lesnatosti území oproti kraji (29,7 %) i ČR (33,8 %).

Tab. č. 62: Výměra půdního fondu v letech 2011 – 2013

Rok		2011	2012	2013
Celková výměra (ha)		2322,06	2322,06	2322,06
Zemědělská půda	Orná půda	922,36	922,34	922,09
	Zahrady	45,99	45,99	46,07
	Sady	48,16	48,16	48,09
	Chmelnice	–	–	–
	Vinice	–	–	–
	Trvalé travní porosty	154,08	154,08	154,01
Lesní půda		887,59	887,59	887,59
Vodní plochy		30,54	30,54	30,46
Zastavěné plochy		39,58	39,47	38,99
Ostatní plochy		193,75	193,89	194,77

Zdroj: ČSÚ, vlastní úprava



Na základě výměry jednotlivých částí půdního fondu, lze prostřednictvím jednoduchého vzorce vypočítat koeficient ekologické stability území – KES. Pro rok 2013 byla hodnota **KES 1,01** (1,008972), což odpovídá vcelku vyvážené krajině, v níž jsou technické objekty relativně v souladu s dochovanými přírodními strukturami, důsledkem je i nižší potřeba energo-materiálových vkladů. Navyšování nestabilních ploch na úkor ploch ekologicky stabilních povede k nižší ekologické stabilitě území. Již nyní se hodnota KES blíží dolní hranici pro posuzování území jako vcelku vyváženého.

12.6 Odpady

Systém nakládání s odpady v Jevíčku je upraven obecně závaznou vyhláškou města č. 6/2011, o stanovení systému shromažďování, sběru, třídění a odstraňování komunálních odpadů a nakládání se stavebním odpadem na území města Jevíčka.

V řešeném území působí na poli sběru a svozu hned několik odpadářských společností, a to SITA CZ a.s., středisko Boskovice, která zajišťuje nakládání se směsným komunálním odpadem (SKO), plastem, sklem a kompozitními obaly. Dále zde působí společnost REMAT Letovice s.r.o., která sváží papír a společnost REVENGE, a.s. sváží z území textil. Poměrně rozsáhlá je i spolupráce s kolektivními systémy, prostřednictvím kterých město zajišťuje zpětný odběr elektrozařízení. Jsou to ASEKOL a.s., EKOLAMP s.r.o., ELEKTROWIN a.s., ECOBAT s.r.o. V neposlední řadě je město zapojenou i do systému sběru a recyklace obalových odpadů společnosti EKO-KOM, a.s.

Třídění využitelných složek komunálního odpadu (papír, plast, sklo, nápojové kartony, textil) je zajišťováno skrze stání sběrných hnízd (stanovišť kontejnerů), kterých bylo v roce 2014 celkem 17, tedy stejný počet jako v předchozím roce. Ve srovnání s rokem 2013 však město posílilo hustotu kontejnerů o 9 nových nádob. Díky tomuto kroku mohou obyvatelé města nově třídit i textil prostřednictvím 2 stálých kontejnerů. Rozšiřování sběrné sítě je velice žádoucím krokem k zajištění vhodných podmínek třídění pro občany a cílenému snižování množství SKO.

Trvalá stanoviště kontejnerů pro třídění odpadu se nachází na ulicích Křivánkova, Okružní II, Na Salajce, M. Mikuláše, U Zámečku, K. H. Borovského, Nerudova, P. Bezručce, K. Čapka, Soudní, Zadní, u sv. Trojice, Vrchlického, OLÚ Jevíčko a dále v části Zadní Arnoštov.

Tab. č. 63: Hustota sběrné sítě v letech 2013, 2014

Rok	2013	2014
Papír	24	25
Plast (směsný)	31	32
Sklo čiré	3	3
Sklo barevné	16	18
Nápojové kartony	1	1
Textil	0	2
Bioodpad	0	3
Celkem	75	84

Zdroj: Městský úřad Jevíčko



V souvislosti s povinností třídit biologicky rozložitelné komunální odpady s účinností od roku 2015, podalo město úspěšnou žádost o dotaci v rámci OPŽP na pořízení svozového vozidla na bioodpad vč. 4 nových velkoobjemových kontejnerů. Bioodpady je možné odkládat do speciálních kontejnerů umístěných v Zadním Arnoštově, dále na ul. Třebovská, v areálu Hanácké zemědělské společnosti Jevíčko a.s., v blízkosti sběrného dvora nebo přímo ve sběrném dvoře Na Salajce. Při shromáždění objemnějšího množství, lze bioodpad odevzdat přímo v kompostárnách Hanácké zemědělské společnosti Jevíčko a.s. Původní shromaždiště bioodpadu na „autostrádě“, bylo uzavřeno a provedena nápravná revitalizující opatření (viz fotografie).



Pro odkládání SKO slouží kovové nebo plastové popelnice o objemu 70, 90, 110, 120, 240 l nebo kontejnery 1 100 l dle normy EN 840, případně i odpadkové koše rozmístěné na veřejných prostranstvích. Celkem je ve městě cca 800 ks nádob na sběr SKO, který je svážen 2x za 14 dní. Svezený SKO je odstraňován na skládce Březinka, obec Slatina, která slouží k ukládání tuhého komunálního odpadu a průmyslového odpadu kategorie OO – ostatní odpady. Zařízení disponuje volnou kapacitou a při současném náoze vystačí do roku 2025.

Celý systém odpadového hospodářství doplňuje Sběrný dvůr města Jevíčka v ulici Na Salajce 446 s provozní dobou ve středu 7.30 – 11.30, 12.00 – 17.00, pátek 12.00 – 17.00 a v sobotu 7.00 – 12.00 a provozovna Rudolf Frank, Linhartice na ulici Okružní I. V této provozovně jsou vykupovány kovy, papír a lepenka a obaly z nich. Ve sběrném dvoře Na Salajce lze odložit vybrané odpady kategorie NO, OO skupin 02, 07, 08, 13, 14, 15, 16, 17, 18, 20. V roce 2014 byl do sběrného dvora umístěn hydraulický lis na lisování papíru do balíků a váha. Stavební odpady a odpady vzniklé při demolici nepatří mezi odpad komunální, proto nakládání s ním hradí původce a za úplaty ho lze odložit na skládce Březinka, obec Slatina. Právníkové osoby a fyzické osoby oprávněné k podnikání, které produkují odpad podobný komunálnímu, mohou uzavřít s městem smlouvu o zapojení se do systému shromažďování, sběru, třídění a odstraňování komunálních odpadů.

12.6.1 Produkce odpadu

Snad nejvýznamnějším žádoucím trendem je sestupná produkce směsného komunálního odpadu ve sledovaném období, přičemž množství SKO pokleslo v roce 2014 ve srovnání s rokem 2012 až o 8,7 %. Tento pozitivní vývoj může být zapříčiněn zkvalitňováním systému tříděného sběru využitelných složek KO, protože množství vytríděného papíru, plastu a skla zřetelně narůstá na úkor SKO. Separovaný sběr kompozitních obalů dosahuje v rámci celé ČR nižšího podílu na celkovém třídění, proto ani v tomto případě nenasvědčují nižší hodnoty o zásadním problému či nedostatku. Biologicky rozložitelné odpady jsou obce a města povinny nově třídit od roku 2015, avšak město Jevíčko umožňovalo sběr prostřednictvím sběrného dvora již řadu let před přijetím této povinnosti. Přesto v roce 2015 úspěšně podalo žádost v rámci OPŽP na pořízení sběrné techniky a rozšíření sběrné sítě pro bioodpad. S ohledem na povinnost třídit tyto odpady a snahu města zajistit pro to efektivnější podmínky, lze předpokládat i nadále žádoucí snižování SKO, protože biodegradabilní odpad tvoří kolem 30 – 40 % SKO.



Tab. č. 64: Vybrané druhy odpadu a množství produkce v letech 2012 – 2014

Katalogové číslo odpadu	Název odpadu	Produkce za rok v (t)		
		2012	2013	2014
200301	Směsný komunální odpad	607,67	578,80	556,01
200101	Papír a lepenka	58,68	43,35	78,86
200139	Plasty	27,00	34,50	42,41
200102	Sklo	28,48	33,20	42,54
150105	Kompozitní obaly	0,31	0,08	0,05
200201	Biologicky rozložitelný odpad	5,26	13,62	9,03

Zdroj: Městský úřad Jevíčko

Snižování produkce SKO, rostoucí množství vytríděných odpadů, rozšiřování sběrné sítě, pořizování techniky apod. svědčí o cílené snaze dlouhodobě zkvalitnit a zefektivnit systém nakládání s odpady.

12.6.2 Staré ekologické zátěže

Dle MŽP ČR lze za starou ekologickou zátěž považovat závažnou kontaminaci horninového prostředí, podzemních nebo povrchových vod, ke které došlo nevhodným nakládáním s nebezpečnými látkami v minulosti. Zjištěnou kontaminaci můžeme považovat za starou ekologickou zátěž pouze v případě, že původce kontaminace neexistuje nebo není znám.

V řešeném území bylo lokalizováno hned 7 zátěží, jejichž přesnou lokalizaci zobrazuje koordinační výkres územního plánu. První se nachází v katastrálním území Zadní Arnoštov, pět v k. ú. Jevíčko-předměstí a poslední nedaleko areálu Žlíbka.

Přesná lokalizace zátěží je nezbytná pro identifikování skladby a rozsahu znečišťujících látek v dané lokalitě, stanovení priority v souvislosti s nebezpečím pro životní prostředí a společnost a koordinaci asanačních postupů. Dle rozsahu a možného znečištění složek ŽP může likvidace ekologické zátěže a revitalizace oblasti představovat vysoké náklady, proto je vhodné k tomuto účelu využít evropské i národní dotační programy (OPŽP, SFŽP).

12.7 Zeleň

Pod pojmem sídelní zeleň si lze představit parky, samostatně stojící dřeviny, doprovodnou zeleň podél místních komunikací případně okrasné záhony a jiné prvky, které v zastavěném území měst a obcí plní hned několik nesporných funkcí. Jednou z nich je posilování atraktivity a estetického vnímání města jak samotným obyvatelstvem, tak i návštěvníky a turisty. Její další funkce mohou být spatřovány v pozitivním vlivu na psychiku obyvatel – funkce relaxační, produkce kyslíku, tlumení hluku, snižování prašnosti, stanoviště organismů – funkce ekologická, místo setkávání a pořádání společenských akcí – kulturní funkce. Proto za účelem dlouhodobé udržitelnosti funkčně-estetického stavu byl v roce 2009 pořízen General zeleně. Jedná se o rozsáhlou dokumentaci, která monitoruje současnou zeleň na území tří katastrálních území Jevíčko-město, Jevíčko-předměstí a Zadní Arnoštov a dále v širším kontextu navrhuje vhodné plochy pro zachování stávající a vytvoření nových ploch zeleně na jmenovaných katastrálních územích.

Zeleň na veřejných prostranstvích se nachází zejména v lokalitě sídliště u dvora, sportovní areál Žlíbka, u zámečku, židovský hřbitov, Palackého nám. a podél místních komunikací – ul. A. K. Vitáka,



K. Čapka a jiné. Ve městě dochází k pravidelné údržbě a péči o veřejnou zeleně, potažmo k bezpečnostním prořezávkám problémových stromů, ošetřování, kácení a provádění náhradní výsadby. Výjimkou není ani uskutečnění finančně náročných projektů, na které město v minulých letech úspěšně čerpalo dotační prostředky z OPŽP nebo SZIF.

V roce 2014 město Jevíčko uskutečnilo projekt Revitalizace zeleně v Zadním Arnoštově, na který byla získána dotace 680 000 Kč z OPŽP. Celkové realizační náklady dosáhly téměř 1 mil. Kč. O rok dříve byl realizován jiný projekt, a to Revitalizace zeleně sídliště na ul. K. Čapka, kde bylo vysázeno 50 nových stromů. Celkové náklady činily 340 000 Kč, z toho 270 000 Kč byla dotace ze SZIF. Kácení jírovců a nová výsadba u ZŠ na ul. U Zámečku byla provedena v roce 2011 a vyžádala si 78 000 Kč. Systematicky tak dochází k plánování péče a obnovy veřejné zeleně na území města a jeho části.

12.8 Ochrana přírody a krajiny

Podle zákona o ochraně přírody a krajiny je rozlišována zvláštní a obecná ochrana přírody. V rámci zvláštní ochrany přírody rozlišujeme dvě úrovně zvláště chráněných území (ZCHÚ), a to velkoplošná ZCHÚ a maloplošná ZCHÚ. Na území Jevíčka a Zadního Arnoštova se však žádné ZCHÚ nenachází. Do obecné ochrany přírody a krajiny zahrnujeme obecnou ochranu území uskutečňovanou prostřednictvím územních systémů ekologické stability (ÚSES), významných krajinných prvků a ochrany krajinného rázu. Dále do této kategorie zahrnujeme obecnou ochranu rostlin, živočichů a neživé části přírody (např. jeskyně, paleontologické nálezy). V rámci obecné ochrany přírody jsou vyhlášovány i památné stromy.

V mezích obecné ochrany přírody a krajiny lze v území nalézt:

- Významný krajinný prvek Višňovka – Suché stráně nad Zadním Arnoštovem o rozloze 13,93 ha. Entomologická lokalita.
- ÚSES⁸ – regionální biocentrum 278 – Líšnice a regionální biokoridor 1391 – Smržovec-Líšnice, lokální biocentra 1391/1 - 8, lokální biokoridory 1 - 6 a lokální biocentra 1 - 8.

V současné době se v zájmovém území nevyskytuje žádný památný strom, avšak v historickém jádru města se nachází 2 lípy s charakterem blízkým památným stromům. Jejich hodnota spočívá nikoliv pouze v přírodní povaze, ale také v historickém, kulturním a společenském aspektu. V části Zadní Arnoštov, konkrétně v Osadě Mařín se rovněž nachází skupinka lip srdčitých s potenciálem památných stromů. Na péči o tyto stromy lze čerpat finanční prostředky např. z Programu péče o krajinu (volná krajiny).

V širším územním pojetí lze lokalizovat v blízkosti Jevíčka např. Přírodní rezervaci Durana, která se rozkládá na SZ okraji Dražanské vrchoviny. Předmětem ochrany je přírodě blízký až přirozený komplex bukových porostů s dochovanými pozůstatky historického osídlení. Přírodní rezervaci Dlouholoučské stráně tvořenou opukovými stráněmi s rozsáhlými přirozenými a polopřirozenými společenstvy vyšších rostlin na extenzivních loukách a v remízcích s výskytem chráněných druhů rostlin a živočichů. Přírodní rezervaci Rohová se zachovalými přirozenými a polopřirozenými porosty květnatých bučin a suťových lesů s výskytem řady chráněných a ohrožených druhů rostlin a živočichů a ojedinělého geomorfologického útvaru. Přírodní park Bohdalov-Hartinkov vyhlášený za účelem ochrany významných přírodních a kulturních hodnot (krajinného rázu) dané oblasti – 6 265 ha.

⁸ Dle významu rozlišujeme nadregionální, regionální a místní ÚSES



13 VÝCHODISKA K NÁVRHOVÉ ČÁSTI

13.1 Dotazníkové šetření

V rámci tvorby Strategického plánu rozvoje města Jevíčko 2016 – 2022 bylo v říjnu 2015 provedeno dotazníkové šetření, které bylo zaměřeno na dvě cílové skupiny:

- občany,
- podnikatelské subjekty.

Dotazníky připravil realizační tým MAS Moravskotřebovsko a Jevíčko o.p.s. ve spolupráci s vedením města Jevíčko. Zpracování dotazníkového šetření proběhlo v souladu s platnou legislativou České republiky, zejména pak zákonem č. 101/2000 Sb., o ochraně osobních údajů a o změně některých zákonů. S ohledem na cílové skupiny byly zvoleny heterogenní kanály, kterými byli respondenti osloveni.

Dotazníky pro občany byly distribuovány do domácností jako součást říjnového čísla Jevíčského zpravodaje. Tyto dotazníky mohli respondenti vhadzovat do sběrných boxů, které byly umístěny v Turistickém informačním centru, v Městské knihovně Jevíčko a v Lékárně U Bílého anděla. Sběrná místa i termín, do kdy je možné dotazníky odevzdávat, byly občanům pravidelně připomínány prostřednictvím rozhlasového hlášení. Dostupná byla pro občany také on-line verze dotazníku na webových stránkách města. Od občanů bylo navráceno celkem 72 vyplněných dotazníků, z toho 46 tištěných a 26 elektronických dotazníků. Návratnost z hlediska počtu obyvatel starších 15 let, kterým byl dotazník prioritně určen, jsou 3 %.

Dotazník pro podnikatelské subjekty byl vytvořen pouze v elektronické podobě. Odkaz na něj byl stejně jako na dotazník pro občany umístěn na webových stránkách města. Kromě toho byla rozeslána prostřednictvím elektronické pošty žádost o vyplnění dotazníku společně s odkazem na něj 36 podnikatelským subjektům působícím v Jevíčku. Asi týden před uplynutím termínu, do kdy bylo možné on-line dotazník odeslat, byly na tuto skutečnost upozorněny subjekty, od nichž zodpovězený dotazník nebyl do té doby získán. Celkem bylo od podnikatelských subjektů vyplněno 10 dotazníků a návratnost dotazníků vzhledem k počtu oslovených dosáhla 28 %.

Kompletní vyhodnocení dotazníků obsahují *Příloha č. 4: Vyhodnocení dotazníků od občanů* a *Příloha č. 5: Vyhodnocení dotazníků od podnikatelských subjektů* tohoto dokumentu. Výsledky dotazníkové šetření tvoří jeden z podkladů SWOT analýzy.



13.2 SWOT analýza města

SWOT analýza (z anglického **S**trong points – silné stránky, **W**eak points – slabé stránky, **O**pportunities – příležitosti, **T**hreats – ohrožení) je metoda používaná k prezentaci analytických poznatků o stavu určitých skutečností ve městě. Principem SWOT analýzy je jednoduchá, avšak výstižná a pokud možno objektivní charakteristika silných a slabých stránek města a současně definování příležitostí a ohrožení, které na město působí z vnějšího prostředí a lze je využít, resp. jim předcházet.

Tab. č. 65: SWOT analýza města

Silné stránky:	Slabé stránky:
+ Dostatek parcel k výstavbě rodinných domů nebo malometrážních bytů.	- Některé parcely k výstavbě rodinných domů nejsou zasíťované.
+ Levná pracovní síla (pro rozvoj podnikání).	- Nedostatek volných pracovních míst.
+ Stávající plochy pro občanskou vybavenost disponují dostatečnou kapacitou pro další rozvoj.	- Absence volných průmyslových zón.
+ Existence MŠ, ZŠ, gymnázia a ZUŠ ve městě.	- Nízká bezbariérovost města, omezený přístup vybraných institucí.
+ Dostupná primární zdravotní péče jak pro děti a dorost, tak i dospělě.	- Absence specialistů ve zdravotnictví (oční, kožní, ortoped).
+ Dostupná pečovatelská služba ve městě a existence domů s pečovatelskou službou.	- Absence komunitního plánování sociálních služeb.
+ Bohatý kulturní a společenský život ve městě vč. tradičních akcí jako jsou Jevíčská pouť, Jevíčkovení, Festival mládežnických dechových hudeb, Malohanácký harmonikář, EHS atd.	- Postupný úbytek klientů pečovatelské služby.
+ Prohlášení historického centra města městskou památkovou zónou.	- Malý zájem veřejnosti o dění ve městě (viz počet vyplněných dotazníků).
+ Množství nemovitých a sakrálních památek na území města.	- Nedostatek alternativních programů pro návštěvníky při nepřízní počasí (kino, divadlo, sportovní a wellness centrum aj.).
+ Integrovaná regionální doprava ve městě (IREDO Pardubického kraje a IDS Jihomoravského kraje).	- Nulová nabídka variabilních turistických balíčků vázaných na město a s tím spojená nízká návštěvnost ze strany turistů.
+ Dobrá kvalita životního prostředí a rozmanité přírodní podmínky v okolí města.	- Zrušená železniční doprava na úseku Chornice - Jevíčko - Velké Opatovice.
+ Existence významných krajinných prvků a skladebných částí ÚSES regionálního a lokálního významu.	- Problematická návaznost spojů veřejné dopravy a to jak lokálních, tak i mezikrajských.
+ Pořízen povodňový plán města a lokální výstražný systém napojený na Integrovaný záchranný systém.	- Záplavové plochy zasahují do zastavěného území.
+ Sběrný dvůr v místě a dostupná síť nádob na oddělený sběr širokého spektra komunálních odpadů.	- Existence starých důlních děl a poddolovaného území plošného rozsahu.
+ Provedená revitalizace v západní části a středu Palackého náměstí.	- Výskyt ekologických zátěží v katastrálním území Jevíčko-předměstí a Zadní Arnoštov.
	- Stáří kanalizační a vodovodní sítě v některých částech města.



Příležitosti:	Hrozby:
✓ Zřízení městské policie.	! Odchod mladých a kvalifikovaných osob do větších měst – další snižování počtu obyvatel.
✓ Komunitní plánování rozvoje sociálních služeb.	! Špatný stav některých budov ve vlastnictví města.
✓ Zapojení do mezinárodního projektu „Zdravé město“.	! Růst míry nezaměstnanosti.
✓ Rekonstrukce kinosálu na multifunkční centrum.	! Zánik nebo stěhování velkých zaměstnavatelů.
✓ Vybudování cyklostezek (propojení Velkých Opatovic a Jevíčka; Moravské Třebové a Jevíčka).	! Nárůst kriminality, vandalismu.
✓ Vytvoření turistických balíčků pro různé skupiny návštěvníků.	! Útlum návštěvnosti a obchodu ve městě vlivem odklonění dopravy výstavbou východního obchvatu.
✓ Pořízení koncepčních dokumentů pro MPZ (Plánu ochrany MPZ, Regulačního plánu MPZ).	! Upadající zájem o oblast jevíčska jako turistickou destinaci.
✓ Podpora výstavby rychlostní komunikace R43.	! Zvyšující se dopravní zatížení města.
✓ Výstavba severovýchodního obchvatu města.	! Další omezení spojů veřejné dopravy vlivem optimalizace nákladů na zajištění veřejné dopravy v Pardubickém kraji.
✓ Zlepšit dopravní obslužnost území a návaznost lokálních i mezikrajských spojů veřejné dopravy.	! Slabé využití brownfieldů a vznik nových.
✓ Rozvoj technické infrastruktury pro nové plochy s funkcí bydlení.	! Nevhodné hospodaření na sklonitých orných půdách a snižování retenční schopnosti krajiny, jakožto prevence vzniku povodní.
✓ Dokončení revitalizace Palackého náměstí.	! Útlum v třídění komunálního odpadu a růst měrné produkce směsného odpadu.
✓ Podpora a rozvoj venkovské turistiky a agroturistiky v Zadním Arnoštově.	! Poškozování a znečišťování životního prostředí, jakožto významného „produktu“ cestovního ruchu.
✓ Využití brownfieldové lokality (areál bývalého hospodářského družstva).	! Zakládání nelegálních skládek odpadu a poškozování přírodních hodnot v okolí města.
✓ Asanace lokalit s výskytem ekologických zátěží.	
✓ Přesunutí sběrného dvora z provizorního místa na vhodnější a stálé.	
✓ Čerpání podpory z programu Zelená úsporám za účelem pořízení ekologicky šetrnějších kotlů do domácností.	
✓ Čerpání finančních prostředků z grantů Pardub. kraje, z národních zdrojů a z fondů EU.	

Zdroj: vlastní zpracování



13.3 Vyhodnocení Strategického plánu rozvoje města Jevíčko 2009 – 2015

Vyhodnocení rozvojových aktivit z předchozího Strategického plánu rozvoje města Jevíčko 2009 – 2015 je uvedeno podle jednotlivých oblastí v tabulkách níže. Nejvíce rozvojových aktivit bylo realizováno z oblasti životního prostředí (75 %). Dále bylo realizováno 72 % rozvojových aktivit z oblasti občanská infrastruktura a kvalita života, 33 % rozvojových aktivit z oblasti územní rozvoj a 22 % rozvojových aktivit z oblasti zaměřené na dopravu a technickou infrastrukturu.

Mezi rozvojovými aktivitami se však nacházejí i takové, které je nutné realizovat cyklicky nebo jejichž realizace je rozdělena do několika etap. Z těchto důvodů nelze brát procentuální zastoupení realizovaných akcí u jednotlivých oblastí jako úplně přesné.

Tab. č. 66: Vyhodnocení rozvojových aktivit z oblasti – A. Doprava a technická infrastruktura

Číslo	Rozvojová aktivita	Naplnění	Popis/zdůvodnění
A.1.1	Řešení bezbariérovosti pěších stezek a chodníků	realizována průběžně	Řeší se u nově budovaných a opravovaných chodníků.
A.1.2	Zvýšení bezpečnosti při vjezdu do města	připravena	Podzim 2015 jednání se zástupci SÚS Pk, PČR ve věci zpomalení dopravy při vjezdu do města.
A.1.3	Zvýšení bezpečnosti chodců	připravena	Podzim 2015 jednání se zástupci SÚS Pk, PČR ve věci doplnění chybějících přechodů pro chodce.
A.2.1	Rekonstrukce místních komunikací	připravena	Ve spolupráci s Pk dokončit rekonstrukce úseků Okružní II, Okružní IV. Opravy místních komunikací se zajištěním dotačního financování.
A.2.2	Zajištění flexibilní, sezónně proměnné dopravní obsluhy ve městě i v regionu	nerealizována	Řeší ve své kompetenci Pardubický kraj.
A.2.3	Rekonstrukce autobusového nádraží a přilehlých veřejných ploch	realizována	Rekonstrukce proběhla v rámci revitalizace západní části Palackého nám. spolufinancované z ROP a dokončené v srpnu 2011.
A.2.4	Řešení problematiky místních silničních komunikací a průtahů	připravena	Začlenění východního obchvatu města (přeložky silnice II/372) do platného ÚP a ZÚR Pk.
A.2.5	Podpora dopravního napojování města na nadregionální dopravní infrastrukturu	připravena	Průběžné připomínkování jízdních řádů IREDO (PK) a KORDIS (JMK).
A.2.6	Budování a podpora rozvoje cyklostezek	připravena	V ÚPD navrženo napojení cyklostezkou po katastr Velkých Opatovic, obě města vedou v tomto jednání.
A.3.1	Posílení parkovacích míst ve městě	realizována	V rámci rekonstrukce náměstí, ulic Nerudova, Okružní II.
A.3.2	Podpora placeného stání v historickém centru města	nerealizována	Z rozhodnutí RM není placené stání na náměstí zatím realizováno.
A.3.3	Vybudování záchytných parkovišť	připravena	Záměr řešit např. parkování v lokalitě sídliště M. Mikuláše.
A.4.1	Rekonstrukce kanalizační sítě na území města	připravena	Povolovací proces na výměnu vodovodu a kanalizace na části Okružní IV - podzim 2015.



A.4.2	Rozšíření kapacity městské ČOV	nerealizována	Stávající kapacita je dostatečná.
A.4.3	Rekonstrukce vodovodních řadů	realizována a připravena	Realizovaná výměna na ulici Nerudova, projektová příprava Okružní IV.
A.4.4	Rekonstrukce veřejného osvětlení	připravena	Postupná výměna stávajících zdrojů za úsporné. Doplnění sloupů VO dle aktuální potřeby.
A.4.5	Spolupráce města Jevíčko se správci sítí	připravena	Společné projekty s ČEZ, RWE, Telefonica O2.
A.4.6	Podpora moderních datových sítí	nerealizována	

Tab. č. 67: Vyhodnocení rozvojových aktivit z oblasti – B. Územní rozvoj

Číslo	Rozvojová aktivita	Naplnění	Popis/zdůvodnění
B.1.1	Zajištění rozvojových ploch daných Územním plánem města a řešení území možného výhledového rozvoje	připravena	Zahájení změny ÚP č. 1 – ploch výroby lehké (4,1 ha).
B.1.2	Podpora infrastruktury a síťování nových ploch pro bydlení	připravena	Plochy bydlení – lokalita 16 RD Vrchlického II. (územní řízení).
B.1.3	Identifikace prostor pro bydlení a aktivní hledání nových rozvojových ploch	připravena	Dostatek územních rezerv v platném ÚP.
B.1.4	Koncepce finanční podpory bydlení ve všech částech města	nerealizována	
B.1.5	Koncepční řízení rozvoje města	připravena	Snaha vycházet z průzkumů veřejného mínění a potřeb spoluobčanů (2015 – anketa, dotazník SPRM). Příprava strategických projektů pro podporu zaměstnanosti, řešení dopravní situace ...
B.1.6	Doplňkové služby sociální infrastruktury v nových rozvojových plochách	nerealizována	
B.2.1	Podpora podnikání zaměřená na zlepšení struktury nabídky zboží a služeb	nerealizována	
B.2.2	Podpora nových pracovních příležitostí	připravena	Smlouva budoucí kupní (2011) – pozemky pro rozvoj REHAU, řešení PPO pro průmyslovou zónu Biskupická.
B.2.3	Spolupráce města a soukromého sektoru (společné aktivity, prezentace apod.)	realizována průběžně	Spolupráce na veřejných projektech s CZECH BLADES (2015).
B.2.4	Podpořit vznik technologických center a podnikatelských inkubátorů	nerealizována	
B.3.1	Rekonstrukce Palackého nám.	připravena	4/2014 pravomocné stavební povolení na závěrečnou etapu - revitalizaci východní části náměstí.
B.3.2	Regenerace a revitalizace veřejných prostranství v okrajových částech města	realizována průběžně	Obnova chodníků na sídlišti K. Čapka, realizace dětského hřiště.
B.3.3	Podpora rekultivace městské zeleně	realizována průběžně	Realizované projekty revitalizace zeleně v Zadním Arnoštově a na sídlišti K. Čapka. Schválená dotace na revitalizaci uliční zeleně.



B.3.4	Pořízení generelu zeleně	realizována	Generel zeleně pořízen 11/2009.
B.3.5	Podpora územně-plánovací dokumentace a územně-analytických podkladů	realizována průběžně	Nový digitální ÚP v režimu minis schválen 9/2014. Spolupráce na aktualizaci ÚAP ORP Moravská Třebová.

Tab. č. 68: Vyhodnocení rozvojových aktivit z oblasti – C. Životní prostředí

Číslo	Rozvojová aktivita	Naplnění	Popis/zdůvodnění
C.1.1	Kvalitní systém údržby zeleně a čistoty komunikací	realizována průběžně	Nákup komunální techniky z dotačních prostředků OPŽP (zametací stroj, svozový automobil biodpad). Využívání zaměstnávání pracovníků v režimu VPP (2015 – 24 zaměstnaných přes ÚP).
C.1.2	Komplexní systém kontroly úrovně ŽP ve městě	realizována	Dotazníkové šetření.
C.1.3	Zachování a obnova přírodních krajinných prvků	nerealizována	Prioritní orientace na řešení stavu sídlištní zeleně ve městě.
C.1.4	Snížování energetické náročnosti budov v majetku města	realizována a připravena	Snížení en. náročnosti objektu ZŠ (2014 - spolufinancování OPŽP). Projektová příprava zateplení objektu MŠ (2015 výzva OPŽP).
C.1.5	Monitorování stavu životního prostředí, shromažďování a vyhodnocování údajů	realizována částečně	Realizace hydrologického informačního systému z dotačních prostředků OPŽP.
C.2.1	Separace odpadů, navýšení kapacity sběrných míst	realizována průběžně	Rozšíření sběrných míst (posílení počtu kontejnerů o 20 ks do r. 2015).
C.2.2	Udržitelný systém odpadového hospodářství	realizována	11/2015 prodloužení souhlasu k provozování sběrného dvora do 10/2019, rozšíření provozní doby.
C.2.3	Zpracování plánu odpadového hospodářství	nerealizována	Schválen pouze provozní řád sběrného dvora.
C.3.1	Snížování energetické náročnosti budov v majetku města	realizována a připravená	Snížení en. náročnosti objektu ZŠ (2014 - spolufinancování OPŽP). Projektová příprava zateplení objektu MŠ (2015 výzva OPŽP).
C.3.2	Podpora obnovitelných zdrojů energie a úsporných opatření ve spotřebě energie	realizována v omezené míře	Výměna stávajících světelných zdrojů VO za úspornější.



C.3.3	Zlepšování čistoty a pořádku ve městě	realizována průběžně	Nákup komunální techniky z dotačních prostředků OPŽP (zametací stroj, svozový automobil bioodpad). Využívání zaměstnávání pracovníků v režimu VPP (2015 – 24 zaměstnaných).
C.3.4	Rekultivace vodních ploch na území města	nerealizována	
C.4.1	Podpora organizací působících v oblasti environmentálního vzdělávání, výchovy a osvěty ve městě	realizována průběžně	Vyjádření podpory činnostem OS Renata (ekocentrum).
C.4.2	Vytváření a využívání systému komunikace s veřejností v oblasti životního prostředí	nerealizována	
C.4.3	Podpora spolupráce se vzdělávacími zařízeními v oblasti environmentálního vzdělávání a výchovy	realizována průběžně	Vyjádření podpory činnostem OS Renata (ekocentrum).
C.4.4	Prezentace informací o životním prostředí návštěvníkům města	realizována průběžně	Náplň TIC, prezentace města na webu.

Tab. č. 69: Vyhodnocení rozvojových aktivit z oblasti – D. Občanská infrastruktura a kvalita života

Číslo	Rozvojová aktivita	Naplnění	Popis/zdůvodnění
D.1.1	Podpora organizací působících v oblasti environmentálního vzdělávání, výchovy a osvěty ve městě	realizována průběžně	Spolupráce se ZŠ Jevíčko. Vyjádření podpory činnostem OS Renata (ekocentrum).
D.1.2	Vytvoření dlouhodobé koncepce celoživotního vzdělávání ve městě	nerealizována	
D.1.3	Podpora materiálně-technického vybavení škol na území města	realizována průběžně	Z iniciativy ZŠ nákup multimediálních prostředků v projektu „EU Peníze školám“. Pořízení multifunkční tabule do MŠ přes MAS MTJ.
D.1.4	Podpora nových trendů ve výchově a vzdělávání	realizována průběžně	Postupná inkluze a plynulý přechod ke společnému vzdělávání. Vhodné využití ICT ve výuce.
D.1.5	Podpora celoživotního vzdělávání	realizována průběžně	DVPP zaměřené na podporu celoživotního vzdělávání a přizpůsobování výuky tomuto trendu.
D.2.1	Podpora modernizace a rozšiřování kapacit infrastruktury	nerealizována	
D.2.2	Rekonstrukce sportovního areálu „U Nádraží“	nerealizována	Finanční důvody.
D.2.3	Zvýšení kvality dětských hřišť a volnočasových prostranství	realizována a připravena	Dětské hřiště na sídlišti K. Čapka a fitness hřiště U Zámečku.
D.2.4	Podpora volnočasových aktivit a sportovních akcí ve městě	realizována průběžně	Schválený grantový systém (cca 600 tis. Kč ročně).
D.2.5	Podpora sportovní činnosti a sportovních oddílů	realizována průběžně	Schválený grantový systém (cca 600 tis. Kč ročně).

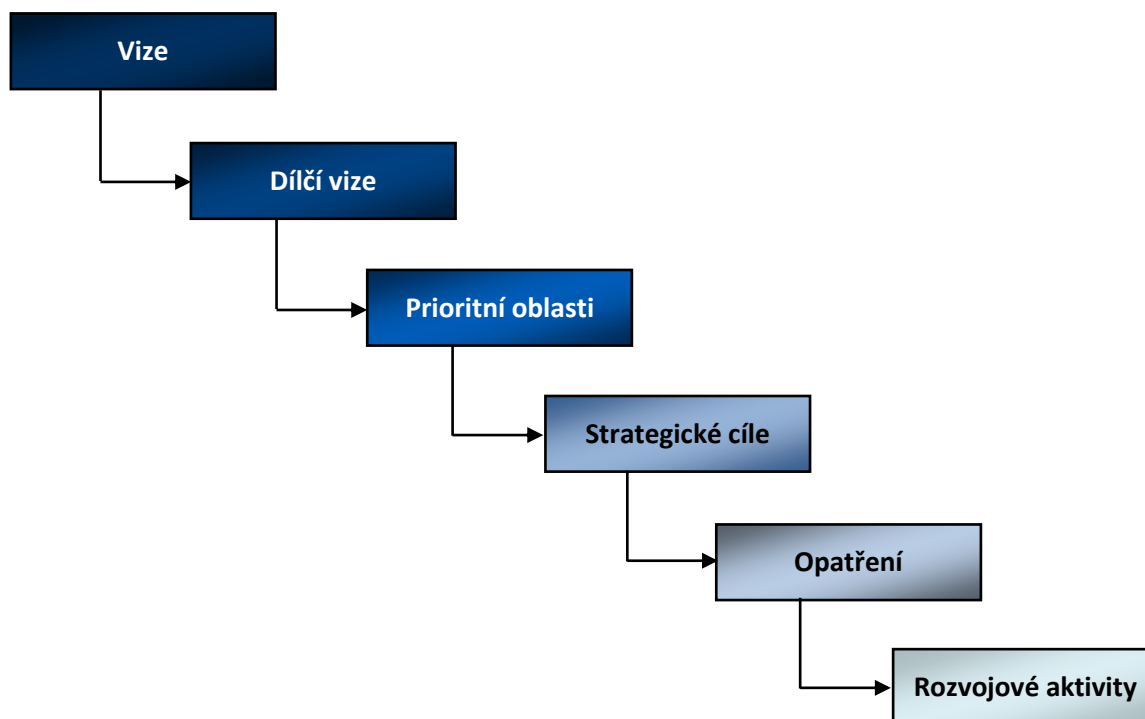


D.2.6	Spolupráce města se sportovními kluby	realizována průběžně	Schválený grantový systém (cca 600 tis. Kč ročně).
D.3.1	Podpora kulturního života a kulturních spolků	realizována průběžně	Tradiční kulturní a společenské akce – např. Městský ples, Jevíčská pouť, Dny evropského dědictví, Malohanácký harmonikář, Festival mládežnických dechových orchestrů, Jevíčkovení.
D.3.2	Zefektivnění využívání stávajícího koordinačního systému akcí na území města	realizována	Kalendář akcí na městském webu.
D.3.3	Podpora marketingu a prezentace města vůči vnějšímu okolí	realizována částečně	Region Tour, činnost TIC, prezentace v portálu Východní Čechy.
D.3.4	Opravy, rekonstrukce, modernizace stávajících zařízení pro kulturní a společenské akce	realizována a připravována	Rekonstrukce KD v Zadním Arnoštově s dotací přes MAS v PRV. Projektová příprava využití objektu kina ASTRA jako multifunkčního sálu.
D.3.5	Podpora spolupráce partnerských měst	připravována	Zahájena jednání s obcemi ze SR Domaniža, Sabinov.
D.4.1	Posílení úlohy Informační a turistického centra	realizována	Dvojsměnný provoz s důrazem na délku pracovní doby, v tur. sezóně včetně provozu v neděli.
D.4.2	Modernizace orientačního systému na území města	realizována průběžně	Postupná obnova informačních ukazatelů.
D.4.3	Podpora marketingu a propagace města v oblasti cestovního ruchu	realizována částečně	Region Tour, činnost TIC, prezentace v portálu Východní Čechy.
D.4.4	Podpora ubytovacích a stravovacích kapacit	nerealizována	
D.4.5	Podpora stávajících turistických atraktivit s celoročním provozem	realizována částečně	Činnost městského muzea a TIC Jevíčko.
D.4.6	Rekonstrukce a péče o významné památky na území města	realizována průběžně	Postupná realizace Programu regenerace MPZ Jevíčko s dotačním příspěvkem MK.
D.5.1	Bezbariérovost a budování bezbariérových přístupů	nerealizována	Ne všechny veřejné budovy v maj. města jsou bezbariérové.
D.5.2	Zavedení kamerového systému v ulicích a na veřejných prostranstvích	nerealizována	Finanční a legislativní důvody (absence městské policie).
D.5.3	Zavedení systému prevence kriminality	realizována	Angažování bezpečnostní agentury s propojením na Policii ČR. Zpracování obecně závazných vyhlášek.



II. NÁVRHOVÁ ČÁST

Návrhová část strategického plánu je rozdělena na několik úrovní (stupňů), které se navzájem obsahově liší mírou konkrétnosti. Pro účely Strategického plánu rozvoje města Jevíčko bylo stanoveno 6 základních úrovní, které tvoří „strategický skelet“ návrhové části.



Jednotlivé úrovně je možné definovat následovně:

- **Vize** – popisuje stav, jehož by mělo být v budoucnu dosaženo a v tomto smyslu představuje zastřešující rámec celé návrhové části.
- **Dílčí vize** – jsou odvozeny od vize města a představují strategie nebo cesty, jak dané vize dosáhnout.
- **Prioritní oblasti** – představují strukturovanou formulaci hlavních tematických sektorů, v rámci kterých je nutné danou problematiku řešit. Vymezení oblastí rozvoje slouží k logickému uspořádání plánu. Hlavní záměry v rámci každé prioritní oblasti jsou dále rozvedeny ve strategických cílech.
- **Strategické cíle** – jsou dekomponovány do jednotlivých opatření.
- **Opatření** – určují prioritní oblasti, které jsou řešeny na úrovni rozvojových aktivit.
- **Rozvojové aktivity** – jsou obecněji formulované záměry na nejnižší úrovni návrhové části, které se naplňují podporou konkrétnějších aktivit. Konkrétní projektové náměty získané v průběhu zpracování plánu jsou přiřazeny k příslušným opatřením.



14 VIZE MĚSTA

Strategická vize tvoří „vstupní bránu“ do návrhové části strategického plánu. Jejím cílem je určit zásadní rozvojovou orientaci města. Vize formuluje a popisuje stav, jehož by mělo být v budoucnosti dosaženo v daném území, přičemž jednotlivé části návrhu (strategické cíle, prioritní oblasti, opatření a konkrétní rozvojové aktivity) jsou prostředkem k jejímu dosažení. Stručná formulace vize, poslání a hodnot zaručuje městu nejen to, že má jasnou představu o sledovaných cílech, ale také usnadňuje sdílení této představy s ostatními lidmi.

Strategický plán rozvoje města Jevíčko 2016–2022 je koncipován jako střednědobý rozvojový dokument. Důvodem je zajištění návaznosti dlouhodobé koncepce rozvoje města obsažené ve strategickém plánu, pro které jsou navrženy strategické cíle a prioritní oblasti. V rámci strategického plánu jsou výjimečně uvedena i opatření dlouhodobějšího charakteru, o kterých je nutné uvažovat již v rámci střednědobého plánovacího procesu. Strategická vize města Jevíčka byla formulována s ohledem na potřebu trvale udržitelného rozvoje a s vědomím, že jen od jasných vizí lze přejít k realizaci přínosných aktivit.

Vize města Jevíčko do roku 2022

Město Jevíčko s pozoruhodnou urbanistickou strukturou plně využívá atraktivní přírodní prostředí a geografickou polohu. Čerpá ze své bohaté historie, zároveň však přijímá odpovědnost za budoucnost a postupuje v souladu s principy udržitelného rozvoje. Ve městě je rozvinutá dopravní a technická infrastruktura, která respektuje a chrání limity životního prostředí. Také občanská vybavenost odpovídá potřebám obyvatel a je po technické stránce na velmi dobré úrovni.

K naplnění celkové vize města byly stanoveny dílčí vize, které jsou uvedeny u jednotlivých prioritních oblastí. Dílčí vize svým charakterem a zaměřením naplňují stanovenou celkovou vizi města.



15 PRIORITNÍ OBLASTI

Dlouhodobý rozvoj města Jevíčka se opírá o čtyři základní pilíře:

- Funkční dopravní a technickou infrastruktura,
- Územní rozvoj spojený s koncepčním využíváním všech ploch vymezených územním plánem,
- Udržitelné, zachovalé a šetrné životní prostředí s odkazem na trvale udržitelný rozvoj,
- Kvalitní bydlení, příznivé prostředí pro lidské zdroje a volnočasové aktivity.

Tyto pilíře rozvoje byly zvoleny také jako pořádací princip prací na strategickém plánu a jeho základní prioritní oblasti:

Prioritní oblast A. Doprava a technická infrastruktura

Prioritní oblast B. Územní rozvoj

Prioritní oblast C. Životní prostředí

Prioritní oblast D. Občanská infrastruktura a kvalita

15.1 Souhrnné charakteristiky jednotlivých prioritních oblastí

A. Doprava a technická infrastruktura

- Zklidnění tranzitní dopravy (obchvat města)
- Rozvoj hromadné dopravy a dopravní obslužnosti
- Podpora nových příležitostí v souvislosti s realizací významné komunikace R43
- Bezpečnost a plynulost silničního provozu (rekonstrukce komunikací, výstavba nových komunikací, přechody, bezpečnostní prvky)
- Negativní vlivy dopravy
- Doprava v klidu (parkoviště a plochy pro odstavení kamionů)
- Rozvoj cyklistické a pěší dopravy (cyklostezky, stezky pro pěší, naučné stezky)
- Využití obnovitelných zdrojů energie
- Rekonstrukce sítí ve městě (kanalizační, energetické a elektrické sítě, vodovody)

B. Územní rozvoj

- Urbanistická kvalita (prostorový rozvoj města, revitalizace a rekonstrukce centra města, předměstí a sídlišť, revitalizace brownfields - nevyužívaných zastavěných ploch)
- Podpora bytové výstavby vč. sociálních bytů



- Podpora a zázemí pro stávající podnikatele a iniciace nových podnikatelských subjektů a podnikatelských lokalit
- Spolupráce subjektů v podnikatelském prostředí
- Zpracování či aktualizace koncepčních dokumentů

C. Životní prostředí

- Zlepšení ochrany a kvality ovzduší a vodního prostředí
- Hluk a jeho snižování
- Stabilizace zeleně a veřejných prostranství ve městě
- Revitalizace krajiny
- Efektivní a účelné řešení svozu a likvidace tuhého komunálního odpadu včetně využití následného zpracování
- Sběrný dvůr a jeho využití
- Komunitní plánování a environmentální vzdělávání

D. Občanská infrastruktura a kvalita

- Školství a vzdělávání
- Zdravotnictví a zdravotní péče (podpora lékařů)
- Sociální oblast (sociální služby, komunitní plánování)
- Bezpečnost (kriminalita, prevence, integrace, bariéry)
- Infrastruktura pro kulturu, volný čas a sport (podpora a rozvoj budov, zařízení, institucí a služeb pro volný čas)
- Kulturní, sportovní a ostatní volnočasové aktivity (podpora a rozvoj sportovních a volnočasových aktivit - organizovaných i neorganizovaných, institucionalizovaných)
- Ochrana památek, podpora památkové péče
- Infrastruktura a služby v oblasti cestovního ruchu
- Marketing a propagace cestovního ruchu



15.2 Prioritní oblast A. Doprava a technická infrastruktura

Město Jevíčko s vyváženým funkčním dopravním systémem šetrným k životnímu prostředí, s významnou rolí veřejné dopravy, usměrněnou automobilovou dopravou a kvalitním regionálním systémem integrované dopravy.

Město s kvalitní, fungující a hospodárnou technickou infrastrukturou šetrnou k životnímu prostředí a nenarušující vzhled města, se zajištěnými podmínkami pro optimální rozvoj zásobování energiemi.

Strategické cíle:

- Vybudovat zdravé, čisté a bezpečné prostředí umožňující pohyb a provoz na místních komunikacích s plynulou automobilovou a spolehlivou hromadnou dopravu, jenž nabízí alternativní možnosti cestování.
- Zajistit kvalitní zázemí a technickou infrastrukturu zejména pro rozvoj nových forem bydlení.

Opatření:

- A.1 Zlepšení stavu a kvality dopravní sítě
- A.2 Kvalitní obslužnost a dostupnost oblasti hromadnou dopravou
- A.3 Rozvoj technické a vodohospodářské infrastruktury

15.2.1 Podrobná specifikace navržených opatření a aktivit

Opatření A.1 Zlepšení stavu a kvality dopravní sítě

Výchozí situace:

Územním obvodem města Jevíčka prochází převážně silnice II. a III. třídy, přičemž vybrané hlavní dopravní tahy regionálního významu se setkávají v historickém centru města, kde přejímají charakter místních komunikací. Právě tyto komunikace patří ve městě mezi nejvytíženější a lze v nich shledat přední zdroje hluchnosti, prašnosti, imisí a možného rizika pro pohyb chodců. Nevyhovujícího stavu dosahuje rovněž síť ostatních místních komunikací zejména v centru města a vyžaduje nutné zlepšení technického stavu.

Cíle naplňující opatření:

- Zklidnění dopravní situace
- Dosažení kvalitního stavu místních komunikací po stránce technické i bezpečnostní
- Zkapacitnit parkovací plochy



Rozvojové aktivity naplňující cíle:

- A.1.1 Iniciovat zlepšení parametrů a technického stavu komunikací II. a III. třídy
- A.1.2 Podpora dopravního napojování města na nadregionální dopravní infrastrukturu
- A.1.3 Dosažení lepšího technického stavu místních komunikací
- A.1.4 Omezit dopravní vytížení centra a převedení těžké dopravy na navrženou přeložku
- A.1.5 Rozšířit parkovací kapacity a odstavné plochy
- A.1.6 Údržba a obnova chodníků včetně zajištění bezbariérovosti chodníků
- A.1.7 Zvýšení bezpečnosti při vjezdu do města
- A.1.8 Zvýšení bezpečnosti chodců
- A.1.9 Podpora využití kol, jakožto dopravního prostředku
- A.1.10 Realizace navržených cyklostezek dle ÚP
- A.1.11 Vybudovat zázemí a doplňkové služby pro pěší a cykloturistiku
- A.1.12 Dovybavit cyklotrasy, pěší trasy a naučné stezky příslušným mobiliářem
- A.1.13 Využití polních cest jako cyklotras

Realizátor aktivit:

- Město Jevíčko
- Pardubický kraj
- ŘSD Pardubického kraje

Termín realizace aktivit: 2016 – 2022

Zdroje financování:

- Rozpočet města
- Dotace a granty Pardubického kraje
- IROP
- OP Doprava
- Program rozvoje venkova
- Dotace MPSV ČR
- Státní fond dopravní infrastruktury
- Státní rozpočet
- Spolupráce PPP

Indikátory:

- Počet nových parkovacích stání Využití kotlíkových dotací (ANO/NE)
- Plocha, popř. délka rekonstruovaných místních komunikací
- Realizace východního obchvatu (ANO/NE)



Opatření A.2 Kvalitní obslužnost a dostupnost oblasti hromadnou dopravou

Výchozí situace:

V důsledku centralizované optimalizaci veřejné dopravy a snaze nalézt úsporná řešení ve veřejné dopravě dochází k redukci méně perspektivních spojů, což ovlivňuje zejména obyvatele dojíždějící do zaměstnání, škol, zdravotnických služeb apod. Území města a jeho okolí je periferní oblastí potýkající se zásadními socioekonomickými problémy, proto dopravní dostupnost města a obslužnost regionu, provázanost spojů a napojení na okolní centra má zásadní vliv na všestranný rozvoj území.

Cíle naplňující opatření:

- Zlepšení obslužnosti hromadnou dopravou
- Důslednější provázanost spojů
- Alternativní formy hromadné dopravy

Rozvojové aktivity naplňující cíle:

A.2.1 Zlepšit návaznost lokálních a mezikrajských autobusových linek

A.2.2 Zlepšit návaznost autobusových a železničních linek v okolních železničních stanicích

A.2.3 Aktivní účast a spolupráce s Pardubickým krajem na možnosti obnovení železniční dopravy

A.2.4 Podporovat napojení města na významnější komunikace neregionálního významu

Realizátor aktivit:

- Město Jevíčko
- Pardubický kraj
- ŘSD Pardubického kraje

Termín realizace aktivit: 2016 – 2022

Zdroje financování:

- Rozpočet města
- Dotace a granty Pardubického kraje
- IROP
- OP Doprava
- Státní fond dopravní infrastruktury
- Státní rozpočet
- Spolupráce PPP

Indikátory:

- Navýšení spojů veřejné dopravy (ANO/NE)
- Obnovení železniční dopravy (ANO/NE)



Opatření A.3 Rozvoj technické a vodohospodářské infrastruktury

Výchozí situace:

Ve městě Jevíčko je z hlediska jednotlivých druhů technické infrastruktury zastoupena vodovodní, kanalizační i elektrická síť.

Městská ČOV byla modernizována v roce 2011. Nyní má dostatečnou kapacitu, pokud jde o látkové zatížení. Nicméně určitým problémem je nátok nežádoucích podzemních vod (tzv. balastních vod), které způsobují hydraulické přetížení ČOV.

Napájení města Jevíčka el. energií zajišťuje distribuční rozvodný systém 22 kV. K transformaci VN/NN slouží celkem osmnáct distribučních transformačních stanic 22/0,4 kV. Provozovatelem sítě je společnost ČEZ Distribuce, a.s. Primární rozvod je v plně funkční a dostačující pro další rozvoj města. V transformačních stanicích VN/NN je sice určitá rezerva výkonu, nicméně rezerva nedostačuje pro plánovaný rozvoj lokalit určených k výstavbě nových rodinných domů. Proto společnost ČEZ Distribuce, a.s. plánuje řešení prostřednictvím dvou nových distribučních transformačních stanic a rekonstrukcí některých stávajících za účelem zvýšení jejich výkonu.

Cíle naplňující opatření:

- Zkvalitnění evidence informací o stavu inženýrských sítí
- Optimalizace technických sítí na území měst
- Postupná rekonstrukce technických sítí

Rozvojové aktivity naplňující cíle:

A.3.1 Rekonstrukce kanalizační sítě na území města

A.3.2 Snížení nátoků balastních vod do ČOV

A.3.3 Rekonstrukce vodovodních řadů

A.3.4 Rekonstrukce veřejného osvětlení

A.3.5 Modernizace vedení NN, VN s postupným překládáním vhodných úseků horního vedení na vedení zemní

A.3.6 Spolupráce města Jevíčko se správci sítí

A.3.7 Podpora moderních datových sítí

Realizátor aktivit:

- Město Jevíčko
- Pardubický kraj
- VHOS, a.s.
- Východočeská plynárenská, a.s.
- Východočeská energetika, a.s.
- Soukromý investor



Termín realizace aktivit: 2016 – 2022

Zdroje financování:

- Rozpočet města
- Dotace a granty Pardubického kraje
- IROP
- OP Životní prostředí
- Rozpočty správců sítí
- Státní rozpočet
- Spolupráce PPP

Indikátory:

- Datum kolaudace
- Délka nově vybudovaných sítí v m
- Délka rekonstruovaných sítí v m
- Počet domácností vybavených rychlým připojením na Internet
- Množství zkapacitněných a modernizovaných úseků sítě



15.3 Prioritní oblast B. Územní rozvoj

Město Jevíčko je jednoznačně prostorově vymezené vůči okolní krajině, s vyváženým rozložením a promíšením funkcí, s polyfunkčním živým jádrem města a s možností získat přiměřené bydlení.

Strategické cíle:

- Rozvíjet Jevíčko jako přirozené centrum regionu a podporovat funkce posilující jeho význam
- Využívat především stávající fond nemovitostí (pozemky a stavby) ve městě
- Zachovat výjimečné kulturní hodnoty a charakteristické rysy malého městečka situovaného v jedinečném krajinném rámci
- Začleňování principů udržitelného rozvoje (vyvážený přístup k sociální, ekonomické a ekologické funkci území)

Opatření:

B.1 Konceptní podpora nových forem bydlení

B.2 Podpora podnikání a nových pracovních příležitostí

B.3 Obnova veřejných ploch a prostranství

15.3.1 Podrobná specifikace navržených opatření a aktivit

Opatření B.1 Konceptní podpora nových forem bydlení

Výchozí situace:

V současné době slouží převážná většina objektů ve městě k bydlení, jehož standard se neustále zlepšuje. Nicméně lze na katastru města najít i objekty občanské vybavenosti a další průmyslové areály a objekty, které nesplňují normy kladené na provoz takových objektů. Především se jedná o areál bývalého městského pivovaru a okolí, dále průmyslový areál podél silnice na Biskupce a areál bývalého zemědělského družstva.

Dle platného územního plánu města z roku 2014 je navrženo několik významných ploch pro další rozvoj obytné zástavby. Územní plán počítá především s individuální výstavbou rodinných nebo generačních bytů. Individuální výstavba rodinných domů je preferována v klidových polohách města ve vazbě na stávající obytnou zástavbu ve formě rodinného bydlení. Bytové domy jsou přípustné v plochách navazujících na bytovou sídlištní výstavbu.

Město má dostatek přestavbových ploch, do kterých lze přednostně umísťovat investice, nicméně je důležité vždy vyhodnocovat umístění nové zástavby ve vztahu k územnímu plánu (u některých ploch je přestavba podmíněna ochranou před záplavou či územní studií).



Cíle naplňující opatření:

- Dostatek ploch pro novou zástavbu
- Existence koncepčního přístupu k plánování
- Podporovat bytovou výstavbu
- Uchovat trvalé bydlení v historickém jádru města
- Zlepšit kvalitu bydlení a prostředí s ohledem na potřeby obyvatel všech věkových a sociálních skupin

Rozvojové aktivity naplňující cíle:

- B.1.1 Zajištění rozvojových ploch daných Územním plánem města a řešení území možného výhledového rozvoje
- B.1.2 Podpora infrastruktury a síťování nových ploch pro bydlení
- B.1.3 Podpora soc. bydlení, nízkonákladových bytů pro mladé rodiny a ohrožené skupiny obyvatel
- B.1.4 Identifikace prostor pro bydlení a aktivní hledání nových rozvojových ploch
- B.1.5 Koncepční řízení rozvoje města
- B.1.6 Doplnkové služby sociální infrastruktury v nových rozvojových plochách

Realizátor aktivit:

- Město Jevíčko
- Soukromý investor
- Fyzické osoby

Termín realizace aktivit: 2016 – 2022

Zdroje financování:

- Rozpočet města
- Dotace a granty Pardubického kraje
- IROP
- OP Zaměstnanost
- Dotace MMR ČR
- Státní rozpočet
- Soukromé prostředky
- Spolupráce PPP

Indikátory:

- Počet realizovaných projektů
- Nárůst pracovních míst v přestavbových územích
- Počet objektů sociální infrastruktury v nových plochách
- Počet obyvatel města (v dnešní administrativní hranici města)
- m² (ha) připravených ploch pro investice
- Počet rekonstruovaných objektů, event. počet nových bytů v nástavbách
- Poměr zástavba na zelené louce/přestavbové území



Opatření B.2 Podpora podnikání a nových pracovních příležitostí

Výchozí situace:

Ve městě Jevíčku je k 31. 12. 2014 registrováno na 567 podnikatelských subjektů a jejich počet má mírně rostoucí tendenci. Největší podíl ekonomicky aktivních podnikatelských subjektů ve městě Jevíčko se zabývá poskytováním služeb spojených s obchodní činností, opravy motorových vozidel a výrobků pro osobní potřebu a převážně pro domácnost (téměř 20 % všech ekonomických subjektů v roce 2007). Necelých 17,5 % subjektů je navázáno na „ostatní činnosti“, které nejsou podřazeny pod některou z konkrétních činností. Třetí největší skupina subjektů se věnuje průmyslu a tvoří 11,8 % ze všech podnikatelských subjektů.

Míra nezaměstnanosti v Jevíčku se v roce 2014 snížila oproti roku 2013, ve kterém se začal používat nový ukazatel nezaměstnanosti.

Cíle naplňující opatření:

- Rozvíjet stávající podnikatelské aktivity a přitahovat vhodné investiční prostředky v souladu s hospodářskou orientací města a za předpokladu respektování ekonomicky udržitelného rozvoje města.

Rozvojové aktivity naplňující cíle:

- B.2.1 Podpora podnikání zaměřená na zlepšení struktury nabídky zboží a služeb
- B.2.2 Podpora nových pracovních příležitostí
- B.2.3 Spolupráce města a soukromého sektoru (společné aktivity, prezentace apod.)
- B.2.4 Identifikace prostor pro bydlení a aktivní hledání nových rozvojových ploch

Realizátor aktivit:

- Město Jevíčko
- Soukromý investor
- Školská zařízení
- Fyzické osoby

Termín realizace aktivit: 2016 – 2022

Zdroje financování:

- Rozpočet města
- Dotace a granty Pardubického kraje
- IROP
- OP Podnikání a inovace pro konkurenceschopnost
- OP Zaměstnanost
- Program rozvoje venkova
- Dotace MMR ČR
- Aktivní politika zaměstnanosti



- INTERREG V-A Česká republika – Polská republika (2014 – 2020)
- Státní rozpočet
- Spolupráce PPP

Indikátory:

- Počet společných projektů s podnikatelskou sférou
- Počet organizovaných setkání zástupců města s podnikatelskou veřejností
- Počet nově vytvořených pracovních míst
- Počet malých, středních a velkých podnikatelských subjektů se sídlem ve městě

Opatření B.3 Obnova veřejných ploch a prostranství

Výchozí situace:

Stěžejním prvkem v obnově veřejných ploch a prostranství jsou územně plánovací dokumentace a jiné koncepce, např. generel zeleně. Problematika zeleně je řešena v prioritní oblasti životního prostředí, opatření C.6 Obnova a údržba městské zeleně a veřejných prostranství.

Aktuální územní plán byl schválen zastupitelstvem města Jevíčka v roce 2014 a nahradil tak předchozí zastaralý územní plán z roku 1992. V září 2015 bylo zastupitelstvem města schváleno pořízení „Změny č. 1 územního plánu Jevíčko“. Oproti předchozí verzi strategického plánu došlo z hlediska veřejných ploch a prostranství k výrazné změně Palackého náměstí, které prošlo rozsáhlou revitalizací. V současné době je vydáno pravomocné stavební povolení na poslední etapu revitalizace východní části Palackého náměstí.

Cíle naplňující opatření:

- Aktualizace plánovacích koncepcí
- Podpora rekonstrukce a obnovy veřejných ploch na území města
- Zlepšit kvalitu prostředí s ohledem na potřeby obyvatel všech věkových a sociálních skupin

Rozvojové aktivity naplňující cíle:

B.3.1 Dokončení revitalizace Palackého nám.

B.3.2 Regenerace a revitalizace veřejných prostranství v okrajových částech města

B.3.3 Podpora územně-plánovací dokumentace a územně-analytických podkladů (aktualizace územního plánu, pořízení regulačního plánu pro MPZ aj.)

Realizátor aktivit:

- Město Jevíčko
- Soukromý investor

Termín realizace aktivit: 2016 – 2022



Zdroje financování:

- Rozpočet města
- Dotace a granty Pardubického kraje
- IROP
- OP Životní prostředí
- Program rozvoje venkova
- Státní rozpočet
- Spolupráce PPP

Indikátory:

- Počet realizovaných projektů
- Plocha revitalizované plochy v m²
- Počet koncepčně strategických dokumentů nebo jejich aktualizací



15.4 Prioritní oblast C. Životní prostředí

Město Jevíčko patří k městům zdravým a čistým, s dostatkem veřejné zeleně, rozvíjející se v souladu s principy udržitelného rozvoje a respektující principy předběžné opatrnosti. Díky zavedenému systému péče o životní prostředí, chrání přírodu a krajinu, respektuje svou kapacitu a územní limity a vytváří dobré životní prostředí pro své občany.

Strategické cíle:

- Vytvořit příjemné, atraktivní a ekologicky stabilní prostředí s nejlepšími parametry všech složek životního prostředí, a to v součinnosti veřejné správy, obyvatel podnikatelů i návštěvníků města.

Opatření:

- C.1 Snižovat vypouštění znečišťujících látek do ovzduší, redukce prachu a hluku
- C.2 Rozvoj protipovodňových opatření a ochrana vodních zdrojů
- C.3 Podpora efektivního systému OH města
- C.4 Rekultivace starých ekologických zátěží
- C.5 Ochrana přírody a krajiny
- C.6 Obnova a údržba městské zeleně a veřejných prostranství

15.4.1 Podrobná specifikace navržených opatření a aktivit

Opatření C.1 Snižovat vypouštění znečišťujících látek do ovzduší, redukce prachu a hluku

Výchozí situace:

Vedle předních zdrojů znečištění, které mají svůj původ v zemědělské výrobě a průmyslu, zaujímá důležité postavení i koncentrace dopravy a způsoby vytápění domácností tuhými palivy. S ohledem na ochranu zdraví obyvatel, fauny i flóry je potřebné implementovat taková opatření, která napomohou udržet doposud příznivý stav a kvalitu ovzduší Města Jevíčka a jeho okolí.

Cíle naplňující opatření:

- Omezit emise látek zejména z dopravy a domácností
- Redukovat nežádoucí vlivy jako je prach, hluk, vibrace

Rozvojové aktivity naplňující cíle:

- C.1.1 Řešit alternativní systém vytápění veřejných objektů odpadním teplem z BPS
- C.1.2 Rozšiřovat plynofikaci na území města a v plánovaných obytných zónách



- C.1.3 Podpora modernizace a obměny zastaralých domovních topenišť na tuhá paliva
- C.1.4 Osvěta veřejnosti v oblasti alternativních a ekologických způsobů vytápění a možnostech financování
- C.1.5 Zavedení nižšího rychlostního limitu pro dopravu v obytných zónách a venkovních místech obvyklé koncentrace veřejnosti
- C.1.6 Podpora cyklistiky a pěšího pohybu v rámci města
- C.1.7 Kontrola plnění hygienických limitů hlučnosti a sjednání nápravy
- C.1.8 Redukovat prachovou stopu plánováním veřejné zeleně

Realizátor aktivit:

- Město Jevíčko

Termín realizace aktivit: 2016 – 2022

Zdroje financování:

- Rozpočet města
- Dotace a granty Pardubického kraje
- IROP
- OP Životní prostředí
- Program rozvoje venkova
- Dotace SFŽP
- Státní rozpočet
- Spolupráce PPP

Indikátory:

- Podíl/rozloha plynofikovaného území (%)
- Využití kotlíkových dotací (ANO/NE)
- Omezení rychlosti ve městě (ANO/NE)
- Uskutečněné hygienické kontroly (počet)

Opatření C.2 Rozvoj protipovodňových opatření a ochrana vodních zdrojů

Výchozí situace:

Říčka Jevíčka společně s potokem Žlíbeckým a Malonínským představují potenciální riziko vzniku lokálních povodní s přímým zasažením zastavěných ploch. Riziko vzniku a devastačního průběhu povodní se následně zvyšuje v důsledku intenzivního obhospodařování půdy a degradace přirozených funkcí krajiny. V rámci prevence a přímé ochrany města je proto vhodné realizovat vodohospodářská i krajinná opatření.



Cíle naplňující opatření:

- Ochrana zastavěného území
- Snížení rizika zrychleného odtoku vody a devastačního průběhu povodní
- Zlepšení retenčních a akumulačních schopností krajiny
- Dosažení dobrého stavu jakosti vodních zdrojů

Rozvojové aktivity naplňující cíle:

- C.2.1 Spolupráce s vlastníky pozemků na posilování retenční a akumulační schopnosti krajiny
- C.2.2 Budování prvků protierozní ochrany
- C.2.3 Protipovodňová opatření řešená přírodě blízkým způsobem
- C.2.4 Spolupráce s Povodím Moravy, s. p. na vodohospodářských projektech
- C.2.5 Podpora rehabilitace vodních toků, nádrží a posilování přirozeného vodního režimu v krajině
- C.2.6 Průběžná aktualizace Povodňového plánu a modernizace výstražného systému
- C.2.7 Výstavba protipovodňových opatření
- C.2.8 Podpora projektů snižujících znečištění podzemních a povrchových zdrojů vody
- C.2.9 Ověřování přítomnosti nebezpečných látek v okolí starých důlních děl, včetně horninového prostředí a povrchových a podzemních vod pro zamezení dlouhodobým únikům

Realizátor aktivit:

- Město Jevíčko
- Povodí Moravy, s. p.
- Vlastníci dotčených pozemků

Termín realizace aktivit: 2016 – 2022

Zdroje financování:

- Rozpočet města
- Dotace a granty Pardubického kraje
- IROP
- OP Životní prostředí
- Program rozvoje venkova
- Dotace SFŽP
- Krajinotvorné programy AOPK
- Státní rozpočet
- Spolupráce PPP

Indikátory:

- Uskutečnění vodohospodářských/krajinotvorných opatření (ANO/NE)
- Zlepšení jakosti vodních zdrojů (ANO/NE)



Opatření C.3 Podpora efektivního systému OH města

Výchozí situace:

Kvůli zachování relativně dobře fungujícího odpadového hospodářství v dlouhodobém horizontu je vhodné nadále optimalizovat separaci komunálního odpadu, dostupnost a vybavenost sběrné sítě, vzdělávat veřejnost a rozvíjet motivační nástroje. S novým POH ČR a novelizací odpadové legislativy nabývá na důležitosti i prevence vzniku odpadu a nakládání s odpady po roce 2024.

Cíle naplňující opatření:

- Zvýšit množství vytríděného odpadu
- Zavedení nástrojů redukcí komunálního odpadu, zejména pak směsné odpady
- Všestranná udržitelnost odpadového hospodářství

Rozvojové aktivity naplňující cíle:

- C.3.1 Optimalizovat dostupnost a vybavenost sběrné sítě
- C.3.2 Rozvinout alternativní způsoby sběru komunálního odpadu
- C.3.3 Informování o možnostech a příležitostech zpětného odběru (jaké odpady, kde, podmínky)
- C.3.4 Podpora a rozvoj domovního kompostování
- C.3.5 Osvěta obyvatel ve věci nakládání s odpady a posilování návyku třídění odpady
- C.3.6 Návrh a zavedení motivačních nástrojů podporujících redukci a separaci odpadu
- C.3.7 Rozvoj preventivních nástrojů vzniku odpadu – opravy, bazary, půjčovny, šetrné nakupování, bedýnkový prodej na trzích apod.
- C.3.8 Řešit smluvní zapojení podnikatelských subjektů do systému nakládání s odpady města
- C.3.9 Předčasně se zabývat ekonomicky přijatelnými variantami sběru, svozu a nakládání s odpady po roce 2024
- C.3.10 Koncepční řízení odpadového hospodářství a jeho financování

Realizátor aktivit:

- Město Jevíčko

Termín realizace aktivit: 2016 – 2022

Zdroje financování:

- Rozpočet města
- Dotace a granty Pardubického kraje
- IROP
- OP Životní prostředí
- Dotace SFŽP
- Státní rozpočet
- Spolupráce PPP



Indikátory:

- Měrná produkce smíšeného/tříděného odpadu (kg/rok)

Opatření C.4 Rekultivace starých ekologických zátěží

Výchozí situace:

V řešeném území bylo lokalizováno hned 7 starých ekologických zátěží. Přesná lokalizace zátěží je nezbytná pro identifikování skladby a rozsahu znečišťujících látek v dané lokalitě, stanovení priority v souvislosti s nebezpečím pro životní prostředí a společnost a koordinaci asanačních postupů.

Cíle naplňující opatření:

- Zamezit, popř. snížit výskyt starých ekologických zátěží
- Prevence kontaminace půdy a vodních zdrojů
- Předcházet nelegálnímu skládkování odpadu
- Zdravá a čistá volná krajina

Rozvojové aktivity naplňující cíle:

C.4.1 Provéřit skladbu a míru znečištění ekologických zátěží, stanovit stupeň priority

C.4.2 Realizace asanačních a rekultivačních projektů postižených lokalit

C.4.3 Podpora a pořádání akcí sdružujících dobrovolníky za účelem úklidu černých skládek

C.4.4 Zvýšit povědomí a využití aplikace zmapujto.cz pro rychlé ohlašování černých skládek a ekologických zátěží a sjednání nápravy

C.4.5 Kontinuální zprostředkování informací o možnostech a podmínkách ponechání odpadu na sběrném dvoře

Realizátor aktivit:

- Město Jevíčko

Termín realizace aktivit: 2016 – 2022

Zdroje financování:

- Rozpočet města
- Dotace a granty Pardubického kraje
- IROP
- OP Životní prostředí
- Dotace SFŽP
- Státní rozpočet
- Spolupráce PPP



Indikátory:

- Inventarizace ekologických zátěží (ANO/NE)
- Realizace asanačních postupů (ANO/NE)
- Realizace (organizace/účast) dobrovolnických úklidových akcí (ANO/NE)

Opatření C.5 Ochrana přírody a krajiny

Výchozí situace:

Okolní krajinu, ve které je město zasazeno, lze charakterizovat jako krajinu vcelku vyváženou s dochovanými přírodními strukturami, které jsou v relativním souladu s technickými objekty. Přesto, že se v území nenachází žádná zvláště chráněná území, je nezbytné podporovat druhovou rozmanitost okolní intenzivně obhospodařované krajiny, posilovat ekologickou stabilitu a budovat udržitelné prostředí pro život.

Cíle naplňující opatření:

- Dosažení vysoké biodiverzity
- Posílení ekologické stability a estetické hodnoty krajiny
- Údržba, péče a ochrana přírodních a krajinných hodnot

Rozvojové aktivity naplňující cíle:

- C.5.1 Ochrana a péče o významné krajinné prvky, skladebné části ÚSES, paleontologické lokality a ostatní náležitosti obecné ochrany
- C.5.2 Vyhlašování památných stromů a čerpání finančních podpor na údržbu a péči
- C.5.3 Podpora výsadby nové rozptýlené a doprovodné zeleně, zakládání vodních prvků, břehových porostů a odpočinkových míst ve volné krajině
- C.5.4 Popularizace místních přírodních a krajinných hodnot a posilování sounáležitosti obyvatel k místu a okolí bydliště
- C.5.5 Návrh a budování dalších naučných stezek
- C.5.6 Čerpání finančních prostředků z národních i nadnárodních zdrojů na péči o ŽP
- C.5.7 Usilovat o zvýšení biodiverzity krajiny a celkovou ekologickou stabilitu
- C.5.8 Ochrana a podpora ekologické a produkční funkce půdního fondu
- C.5.9 Podpora činnosti ekologických center a spolupráce na EVVO

Realizátor aktivit:

- Město Jevíčko

Termín realizace aktivit: 2016 – 2022

**Zdroje financování:**

- Rozpočet města
- Dotace a granty Pardubického kraje
- IROP
- OP Životní prostředí
- Program rozvoje venkova
- Dotace SFŽP
- Krajinotvorné programy AOPK
- Státní rozpočet
- Spolupráce PPP

Indikátory:

- Koeficient ekologické stability
- Realizované krajinotvorné projekty (KČ)
- Realizace naučných stezek s přírodní tematikou (ANO/NE)

Opatření C.6 Obnova a údržba městské zeleně a veřejných prostranství**Výchozí situace:**

Zeleň urbanizovaného prostředí plní několik významných funkcí, např. ekologickou, estetickou, reprezentativní, společenskou, kulturní, a významně tak ovlivňuje kvalitu života v městském i venkovském prostoru. Rovněž důležitý prvek, který dotváří konečnou podobu městské zástavby, představuje zeď v lokalitách rodinných domů (58 % veškerých zelených ploch). Za účelem dlouhodobé udržitelnosti pozitiv. dopadů sídelní zeleně, by měl probíhat její systematický rozvoj.

Cíle naplňující opatření:

- Dostatek ploch s akcentem na městskou zeď
- Zajistit a udržet funkčně-estetický stav veřejné zeleně

Rozvojové aktivity naplňující cíle:

- C.6.1 Plánovat a rozvíjet další ozelenění v hustě osídlených částech města
- C.6.2 Údržba a regenerace veřejné zeleně
- C.6.3 Pořízení aktualizace generelu zeleně
- C.6.4 Doplnění prvků mobilní zeleně v centru města a na veřejných prostranstvích
- C.6.5 Údržba hřbitovní zeleně
- C.6.6 Zapojení veřejnosti do plánovaných úprav, výběru a výsadby dřevin
- C.6.7 Spolupráce s vlastníky zahrad na dosažení lepšího stavu nekultivovaných ploch



Realizátor aktivit:

- Město Jevíčko

Termín realizace aktivit: 2016 – 2022

Zdroje financování:

- Rozpočet města
- Dotace a granty Pardubického kraje
- IROP
- OP Životní prostředí
- Dotace SFŽP
- Státní rozpočet
- Spolupráce PPP

Indikátory:

- Plocha veřejné zeleně v m²
- Počet realizovaných projektů v rámci zeleně



15.5 Prioritní oblast D. Občanská infrastruktura a kvalita života

Město Jevíčko je bezpečný městem s nízkým výskytem společensky nežádoucích jevů a s vysokou úrovní prevence, s kvalitní zdravotní péčí a sociálními službami založenými na spolupráci zadavatelů, uživatelů a poskytovatelů.

Širokou nabídku kvalitního vzdělávání pro obyvatele města a okolí doplňují nové typy a pojetí celoživotního vzdělávání. Pro sportovní, kulturní i společenské vyžití obyvatel i návštěvníků města je vytvořeno odpovídající zázemí i bohatá nabídka, na níž se podílí město i místní spolky.

Strategické cíle:

- Trvale zlepšovat úroveň školství, zdravotní péče a sociálních služeb ve městě zapojením zadavatelů, poskytovatelů a uživatelů.

Opatření:

- D.1 Systematická podpora vzdělávání a školství ve městě
- D.2 Rozvoj zdravotních a sociálních služeb ve vazbě na potřeby občanů
- D.3 Zvyšování bezpečnosti a bezbariérovosti ve městě
- D.4 Podpora a rozvoj kulturního, společenského a sportovního života ve městě
- D.5 Rozvinutí infrastruktury, doprovodných služeb a produktů cestovního ruchu
- D.6 Marketingová propagace města Jevíčka - turistického centra Malé Hané

15.5.1 Podrobná specifikace navržených opatření a aktivit

Opatření D.1 Systematická podpora vzdělávání a školství ve městě

Výchozí situace:

Město Jevíčko je zřizovatelem Mateřské školy Jevíčko, Základní školy Jevíčko a Základní umělecké školy Jevíčko. Kvalita vzdělávání na všech typech škol je na odpovídající úrovni, k jejímu dalšímu zvýšení je však třeba zlepšit technický stav budov a materiální podmínky. Problémem je kapacita ZUŠ a MŠ, která byla v posledních letech zcela naplněna.

V oblasti středoškolského a učňovského vzdělávání se v Jevíčku nachází jediná škola, kterou je Gymnázium Jevíčko. Jejím zřizovatelem je Pardubický kraj. Rada Pardubického kraje v roce 2013 rozhodla o sloučení Gymnázia Jevíčko a Gymnázia Moravská Třebová. S tímto rozhodnutím vyjádřilo zásadní nesouhlas jak vedení školy, studenti, široká veřejnost, tak i zastupitelé města. Ke sloučení gymnázií nedošlo.



Cíle naplňující opatření:

- Vytvořit optimální vzdělávací systém pro obyvatele
- Usilovat o co nejvyšší kvalitu vzdělání populace města
- Aktivní podpora činnosti škol a institucí na území města a modernizace zařízení

Rozvojové aktivity naplňující cíle:

- D.1.1 Podpora organizací působících v oblasti environmentálního vzdělávání, výchovy a osvěty ve městě
- D.1.2 Zlepšit technický stav a vybavenost škol a jejich areálů
- D.1.3 Zajistit odpovídající vybavení učeben dle aktuálních standardů
- D.1.4 Podpora nových trendů a inovací ve výchově a vzdělávání
- D.1.5 Podpora projektů zkvalitňující výuku
- D.1.6 Rozvoj kvalitních podmínek pro účast dětí se speciálními vzdělávacími potřebami
- D.1.7 Podpora mimoškolní výchovy a vzdělávání pro děti a mládež
- D.1.8 Optimalizace kapacit vzdělávacích institucí na území města
- D.1.9 Podpora jevíčského gymnázia
- D.1.10 Podpora různých forem celoživotního vzdělávání dle potřeb a zájmu občanů a trhu práce
- D.1.11 Vytvoření dlouhodobé koncepce celoživotního vzdělávání ve městě
- D.1.12 Podpora spolupráce škol všech stupňů a dalších vzdělávacích institucí ve městě
- D.1.13 Podpora mezinárodní spolupráce mezi vzdělávacími institucemi

Realizátor aktivit:

- Město Jevíčko
- Pardubický kraj
- Vzdělávací instituce
- Neziskové organizace
- Soukromý investor

Termín realizace aktivit: 2016 – 2022

Zdroje financování:

- Rozpočet města
- Dotace a granty Pardubického kraje
- IROP
- OP Výzkum, vývoj a vzdělání
- Program rozvoje venkova
- Dotace MŠMT ČR
- Komunitární programy (Erasmus+)
- Státní rozpočet
- Spolupráce PPP

**Indikátory:**

- Počet dětí v MŠ a žáků v ZŠ, ZUŠ a SŠ
- Počet osob zapojených v celoživotním vzdělávání
- Počet realizovaných projektů zkvalitňující výuku

Opatření D.2 Rozvoj zdravotních a sociálních služeb ve vazbě na potřeby občanů**Výchozí situace:**

Spektrum zdravotních a sociálních služeb odpovídá velikosti a významu města Jevíčku. Ve městě je dobře zajištěna primární zdravotní péče jak pro děti a dorost, tak i pro dospělé. Dle dotazníkového šetření by občané uvítali rozšíření zdravotnických služeb o specialisty (oční, kožní, ortopedie, ...).

Sociální péče je na území města poskytována především prostřednictvím pečovatelské služby, kterou provozuje Město Jevíčko. Vzhledem k dlouhodobému poklesu klientů pečovatelské služby by bylo vhodné posoudit rozsah sociálních služeb ve městě a příp. občanům nabídnout další službu či služby.

Pro koordinovaný rozvoj sociálního prostředí měst se v současné době používá nástrojů komunitního plánování. Smyslem komunitního plánu je identifikace potřeb sociálních služeb. Město Jevíčko do procesu komunitního plánování rozvoje sociálních služeb není zapojeno.

Cíle naplňující opatření:

- Dobrý zdravotní stav obyvatel
- Zajistit pro obyvatele služby sociální péči, které jim umožní zůstat co nejdéle ve svém přirozeném prostředí

Rozvojové aktivity naplňující cíle:

D.2.1 Podpora a spolupráce s lékaři

D.2.2 Zapojení města do Národní sítě Zdravých měst ČR

D.2.3 Řešit koncepci sociálních služeb pro spádovou oblast Jevíčska

D.2.4 Zapojení se do komunitního plánování rozvoje sociálních služeb správního obvodu ORP Moravská Třebová

D.2.5 Rozšíření pečovatelské služby do přilehlých obcí

D.2.6 Zajistit lepší informovanost o možnostech a způsobech poskytování sociálních služeb

D.2.7 Registrace dalších sociálních služeb

D.2.8 Spolupráce s dalšími poskytovateli sociálních služeb

D.2.9 Podpora materiálně-technického vybavení zařízení sociálních služeb a DPS na území města

D.2.10 Rekonstrukce a modernizace zařízení sociálních služeb a DPS na území města



Realizátor aktivit:

- Město Jevíčko
- Pardubický kraj
- Neziskové organizace
- Soukromý investor

Termín realizace aktivit: 2016 – 2022

Zdroje financování:

- Rozpočet města
- Dotace a granty Pardubického kraje
- IROP
- OP Zaměstnanost
- Dotace MPSV ČR
- Komunitární programy (Zdraví pro růst)
- Státní rozpočet
- Spolupráce PPP

Indikátory:

- Počet specializovaných lékařů působících na území města
- Zapojení města do Národní sítě Zdravých měst ČR (ANO/NE)
- Zapojení města do komunitního plánování rozvoje sociálních služeb (ANO/NE)
- Počet klientů v jednotlivých sociálních službách

Opatření D.3 Zvyšování bezpečnosti a bezbariérovosti ve městě

Výchozí situace:

Na území města Jevíčka není zřízeno obvodní oddělení Policie ČR, ani městská policie. Z hlediska vývoje trestné činnosti lze bezpečnostní situaci ve městě charakterizovat jako pozitivní, čili mírně narůstající. I tak lze v současné době Jevíčko považovat za bezpečné město bez vážných problémových lokalit a komunitárních společenství.

V polovině roku 2013 najalo Město Jevíčko bezpečnostní agenturu ARAGON Security, s.r.o., která sice nemá žádnou zvláštní pravomoc, ale situaci ve věcech veřejného pořádku a bezpečnostního monitoringu výrazně zlepšuje. Přesto by zřízení služebny městské policie pomohlo snížit narůstající počet nápadů přestupků v dopravě a zvýšit bezpečnost ve městě.

Nebezpečné situace může také způsobovat nedostatečná bezbariérovost. Bezbariérové chodníky a přechody plní svou službu nejen ve vztahu k lidem tělesně postiženým, ale uvítají je také senioři nebo maminky s kočárky. V Jevíčku jsou bezbariérové chodníky a přechody řešeny především na Palackého náměstí. V dalších částech města už je však situace horší. Zajištění bezbariérových přístupů také není na Městský úřad Jevíčko a do některých dalších veřejných budov.



Cíle naplňující opatření:

- Zlepšit bezpečnost a ochranu obyvatel města i jeho návštěvníků
- Efektivní prevence kriminality
- Odstranění bariér na komunikacích, při vstupech do budov a v budovách

Rozvojové aktivity naplňující cíle:

- D.3.1 Spolupráce s Policií ČR a koordinace činností s důrazem na efektivní zajištění bezpečnosti obyvatel
- D.3.2 Podpora a rozvoj prevence kriminality
- D.3.3 Zřízení pozice koordinátora prevence kriminality při MěÚ
- D.3.4 Vybudování dopravního hřiště pro děti
- D.3.5 Zřízení služebny městské policie
- D.3.6 Zavedení kamerového systému v ulicích a na veřejných prostranstvích
- D.3.7 Zajištění bezbariérového přístupu na MěÚ a dalších veřejných budov
- D.3.8 Realizace bezbariérových chodníků a přechodů ve městě

Realizátor aktivit:

- Město Jevíčko

Termín realizace aktivit: 2016 – 2022

Zdroje financování:

- Rozpočet města
- Dotace a granty Pardubického kraje
- IROP
- Program rozvoje venkova
- Dotace MMR ČR
- Dotace MPSV ČR
- Státní rozpočet
- Spolupráce PPP

Indikátory:

- Počet nápadů přestupků a trestných činů za rok
- Počet nových bezbariérových přístupů na komunikace či do budov



Opatření D.4 Podpora a rozvoj kulturního, společenského a sportovního života ve městě

Výchozí situace:

V Jevíčku působí dostatek organizací, institucí, klubů, středisek, společenství a dalších subjektů, které pro obyvatele realizují různorodé sportovní, kulturní, přírodovědné a další volnočasové aktivity. Mezi tradiční kulturní akce patří např. Městský ples, Jevíčská pouť, Jevíčkovění, Dny evropského dědictví, Malohanácký harmonikář, Festival mládežnických dechových orchestrů aj. Z tradičních sportovních akcí je to např. tenisový turnaj O jevíčskou věž, dále jsou pravidelně pořádány cyklistické závody (Závod míru nejmladších, GP Matoušek) a míčový sedmiboj dvojic.

Ve městě se nachází také řada vhodných míst pro konání akcí, ať již vnitřních (prostory zámečku, synagoga, kostel, bývalá sýpka, sál Hotelu Morava atd.) nebo venkovních (Panský dvůr, atrium kláštera, Palackého náměstí, Žlábka atd.).

Cíle naplňující opatření:

- Zvýšit návštěvnost pořádaných akcí
- Rozvíjet podmínky pro kulturu, sport a volný čas podle potřeb a zájmů obyvatel města i návštěvníků, vč. doplňování chybějící infrastruktury
- Rozšířit nabídku kulturních, společenských, sportovních a volnočasových akcí pro obyvatele i návštěvníky města

Rozvojové aktivity naplňující cíle:

- D.4.1 Zvýšení kvality dětských hřišť a volnočasových prostranství
- D.4.2 Podpora spolků pracujících s dětmi a mládeží
- D.4.3 Podpora volnočasových aktivit a sportovních akcí ve městě
- D.4.4 Podpora sportovní činnosti a sportovních oddílů
- D.4.5 Spolupráce města se sportovními kluby
- D.4.6 Rekonstrukce koupaliště a vytvoření vhodných podmínek pro venkovní koupání
- D.4.7 Podpora kulturního života a kulturních spolků
- D.4.8 Opravy, rekonstrukce, modernizace stávajících zařízení pro kulturní a společenské akce
- D.4.9 Rozšíření a obnova materiálně technického vybavení pro pořádání kulturních akcí a volnočasových aktivit
- D.4.10 Podpora spolupráce partnerských měst
- D.4.11 Podpora modernizace a rozšiřování kapacit infrastruktury

Realizátor aktivit:

- Město Jevíčko
- Neziskové organizace
- Vzdělávací organizace
- Soukromý investor



Termín realizace aktivit: 2016 – 2022

Zdroje financování:

- Rozpočet města
- Dotace a granty Pardubického kraje
- IROP
- OP Výzkum, vývoj a vzdělání
- Program rozvoje venkova
- Dotace MMR ČR
- Dotace MK ČR
- Dotace MŠMT ČR
- Komunitární programy (Kreativní Evropa)
- Státní rozpočet
- Spolupráce PPP

Indikátory:

- Počet akcí pořádaných v městských objektech a na veřejných prostranstvích
- Počet akcí pořádaných ve spolupráci s městem
- Počet návštěvníků ve vybraných kulturních zařízeních za rok
- Počet návštěvníků ve vybraných sportovních zařízeních za rok

Opatření D.5 Rozvinutí infrastruktury, doprovodných služeb a produktů cestovního ruchu

Výchozí situace:

Současné zázemí pro turisty a návštěvníky lze považovat spíše za průměrné a nevybočující z řady. Přitom toto moravské město prošlo dlouholetým historickým vývojem a má bezpochyby, co nabídnout. Dochovala se zde řada unikátních historických i technických památek, architektonických zajímavostí, uměleckých děl, přírodních hodnot a malebných krajinných zátiší.

Jevíčko a jeho okolí představuje potenciál, jakožto turistické destinace, avšak bez rozvoje patřičné infrastruktury, bude docházet spíše ke stagnaci návštěvnosti, jednodennímu turismu a sezónnosti.

Cíle naplňující opatření:

- Zkvalitnit stávající zázemí pro turisty
- Rozvinout nabídku služeb a produktů cestovního ruchu
- Oživení společensko-kulturního dění města
- Vytvořit nové pracovní příležitosti

Rozvojové aktivity naplňující cíle:

D.5.1 Sestavení variabilních turistických balíčků pro různé cílové skupiny

D.5.2 Rozvoj alternativních programů (kino, divadlo, wellness, lanové centrum apod.)

D.5.3 Podpora a rozvoj venkovské turistiky a agroturistiky v Zadním Arnoštově



- D.5.4 Zkvalitňovat stávající nabídku a iniciovat další rozvoj ubytovacích a stravovacích služeb
- D.5.5 Rekonstrukce a péče o významné památky na území města
- D.5.6 Využít potenciál vodních ploch vhodných k rekreačnímu koupání a zajištění rozvoje návazné infrastruktury
- D.5.7 Pořádání nových společenských událostí a programů s vazbou na lokální zvyky, tradice, řemesla, folklór a historii
- D.5.8 Podpora stávajících turistických atraktivit s celoročním provozem
- D.5.9 Modernizace orientačního systému na území města

Realizátor aktivit:

- Město Jevíčko

Termín realizace aktivit: 2016 – 2022

Zdroje financování:

- Rozpočet města
- Dotace a granty Pardubického kraje
- IROP
- Program rozvoje venkova
- Dotace MMR ČR
- Dotace MK ČR
- Státní rozpočet
- Spolupráce PPP

Indikátory:

- Nové služby, produkty cestovního ruchu (ANO/NE)
- Vytvoření turistických balíčků (ANO/NE)
- Počet návštěvníků vybraných kulturních památek a TIC
- Počet návštěvníků nových alternativních programů
- Počet nových pracovních míst

Opatření D.6 Marketingová propagace města Jevíčka - turistického centra Malé Hané

Výchozí situace:

Město Jevíčko se nachází v západním výběžku Boskovické brázdy, kde se rozprostírá rovinatý kraj, nazývaný také jako Malá Haná. Město samotné je mnohými prameny označováno za centrum této oblasti. Otevírá se tak příležitost stát se výchozím turistickým centrem regionu Malé Hané a rozvinout na tomto konceptu marketingovou strategii města, jakožto turistické destinace.



Cíle naplňující opatření:

- Rozvinout systematickou a koncepční propagaci města, jakožto turistické destinace
- Oslovení širšího spektra turistů prostřednictvím moderních technologií
- Zvýšení návštěvnosti města a jeho okolí
- Dosažení vyšších příjmů z cestovního ruchu

Rozvojové aktivity naplňující cíle:

- D.6.1 Vytvořit jednotnou marketingovou koncepci cestovního ruchu
- D.6.2 Tvorba oficiálního multimediálního reklamního spotu (rádio/regionální TV/internet)
- D.6.3 Aktualizace zajímavostí a všestranných poznatků na turistických portálech
- D.6.4 Spolupráce s místními vzdělávacími institucemi při návrhu a tvorbě propagačních materiálů
- D.6.5 Zapojení relevantních subjektů (podnikatelé, poskytovatelé služeb cestovního ruchu apod.) do marketingového plánování
- D.6.6 Navázání kontaktů a užší spolupráce se zahraničními městy
- D.6.7 Prohloubení spolupráce obcí (okolních/v rámci regionu MTJ) za účelem zvýšení zájmu o region turisty

Realizátor aktivit:

- Město Jevíčko

Termín realizace aktivit: 2016 – 2022

Zdroje financování:

- Rozpočet města
- Dotace a granty Pardubického kraje
- IROP
- Dotace MMR ČR
- Dotace MK ČR
- Státní rozpočet
- Spolupráce PPP

Indikátory:

- Zhotovení marketingové koncepce (ANO/NE)
- Počet zapojených subjektů do marketingového plánování



16 IMPLEMENTACE STRATEGICKÉHO PLÁNU

Zpracováním Strategického plánu rozvoje města Jevíčko začíná proces, který by měl vést k naplnění vize a specifických cílů v jednotlivých problémových okruzích rozvoje. Tak jako probíhal proces aktualizace ve spolupráci s řadou odborníků a zástupců organizací a institucí, vč. zapojení široké veřejnosti, je třeba postupovat i při realizaci strategického plánu.

Vytvořením strategického plánu se naplní princip programování, který je vyžadován při využívání dotací z veřejných rozpočtů (převzato z regionální politiky EU). Tento princip zdůrazňuje zejména integrovaný (víceoborový) přístup k rozvoji města. Proces postupného uskutečňování návrhů strategického plánu se nazývá „implementace“.

Implementace je složitým procesem, jehož funkčnost je závislá na:

- politické vůli a vstřícnosti představitelů samosprávy k potřebám města,
- kvalitě systému na přípravu a realizaci projektů (pravidel),
- organizační struktuře a kvalitě výkonné jednotky,
- komunikaci, osvětě a propagaci,
- kontrolním mechanismu,
- zpětné vazbě,
- dalších specifických aspektech.

16.1 Institucionální zabezpečení

Implementace strategického plánu by měla maximálně využívat existující organizační struktury a institucionálního rámce. Není nutné a ani vhodné zakládat orgány či instituce nové, sloužící pouze tomuto účelu. Funkci **implementační skupiny** by tak v rámci města měla plnit již fungující **Rada města Jevíčko**. Ta je složena ze zástupců institucí, organizací, podnikatelských subjektů, kteří se podílejí na rozvoji města a zároveň mají rozhodovací a schvalovací kompetence.

Rada města Jevíčko tak bude zastávat úlohu řídicí jednotky s následující odpovědností:

- Řídit svoji činnost podle zpracovaného strategického plánu.
- Schvalovat zprávy o realizaci strategického plánu.
- Sledovat průběžné plnění strategického plánu.
- Delegování jednotlivých pravomocí a činností na odpovědné osoby.
- Předávat zprávy o realizaci strategického plánu Zastupitelstvu města Jevíčko.

Všechny aktivity a iniciační kroky vedoucí k naplnění strategického plánu budou vypracovávány kompetentními pracovníky. Tyto pracovníky bude u jednotlivých činností a projektů jmenovat vždy Rada města Jevíčko. Za plnění vize a strategických cílů zodpovídá starosta, místostarosta a tajemník městského úřadu. Plnění aktivit v jednotlivých prioritních oblastech a dílčí úkoly spojené s plánováním projektů, vyhodnocování a monitoringem zabezpečují pracovníci Městského úřadu Jevíčko ve spolupráci s kompetentními osobami z řad organizací a institucí zapojených do realizace aktivit.



16.2 Monitoring

Monitoring je nezbytný pro sledování plnění stanovených cílů, aktualizaci dokumentu a hodnocení dopadů Strategického plánu na kvalitu života ve městě. Je to také nástroj komunikace s občany a zapojenými stakeholdery⁹, nástroj udržení a prohloubení zájmu o rozvoj města. Monitoring vyžaduje sběr a shromáždění dat (v některých případech průzkumy, šetření), jejich vkládání do informačního systému, zpracování výsledků a jejich interpretaci. Výsledky monitoringu budou prezentovány jak odborníkům, tak široké veřejnosti.

16.3 Vyhodnocování

Ukazatele strategického plánu budou vyhodnocovány ve dvouleté periodě a výsledky monitoringu budou předkládány Radě města a Zastupitelstvu města (odpovědnost má starosta, místostarosta a tajemník Městského úřadu Jevíčko). Interpretaci a vyhodnocení dat je třeba zajistit nejen pro Městský úřad Jevíčko, ale také pro spolupracující organizace a veřejnost. Vyhodnocení a porovnání ukazatelů bude vypovídat o celkovém vývoji města a plnění strategického plánu.

16.4 Aktualizace

Strategický plán rozvoje města je „živým dokumentem“, který je nutné aktualizovat pravidelně jednou za 6 let. Podnětem k dřívější aktualizaci programu rozvoje města než za 6 let může být závažná změna vnějších podmínek, naplnění části programu rozvoje města či potřeba stanovení nových cílů. Podnět k dřívější aktualizaci by měla vznést pouze Rada města Jevíčko. Příští pravidelná aktualizace Strategického plánu rozvoje města Jevíčko je plánována v letech 2022 – 2023.

⁹ Pojem stakeholder zahrnuje všechny osoby a instituce, které mají s organizací cokoliv do činění.



ZÁVĚR

Strategický plán rozvoje města Jevíčko je výchozím komplexním střednědobým koncepčním dokumentem rozvoje města na období 2016 – 2022. Je výsledkem několika měsíčního procesu, založeného na vzájemné spolupráci a komunikaci zpracovatelů strategického plánu s představiteli města, pracovníky MěÚ a dalšími místními regionálními aktéry. Výsledkem tohoto procesu je ucelený strategický dokument, založený na konsensu a přijetí všech aktérů a účastníků procesu.

Dokument vytyčuje základní vize a hlavní cíle v budoucím rozvoji města. Na tyto základní směry rozvoje navazují čtyři prioritní oblasti. Stanovení prioritních oblastí a jejich naplnění vychází z dohodnuté vize a strategického cíle, které určují hlavní směr rozvoje města Jevíčka. Na jednotlivé prioritní oblasti jsou navázána jednotlivá opatření spolu s konkrétními rozvojovými záměry.

Zpracováním tohoto strategického dokumentu si město Jevíčko stanovilo hlavní směry a priority budoucího rozvoje, v horizontu šesti let, důležité pro představitele města i pro subjekty působící na jeho území. Strategický plán je živý a dynamický dokument, který by měl být pravidelně aktualizován a doplňován na základě průběžného vyhodnocování a monitoringu plnění nastavených cílů.

Tento strategický dokument města Jevíčka je také jedním ze základních dokumentů města při sestavování a předkládání projektů za účelem získání finančních prostředků z národních a zahraničních dotačních titulů, včetně strukturálních fondů EU.



SEZNAM ZKRATEK

AOPK	Agentura ochrany přírody a krajiny
BPS	Bioplynové stanice
CR	Cestovní ruch
ČHMÚ	Český hydrometeorologický ústav
ČOV	Čistička odpadních vod
ČR	Česká republika
ČSÚ	Český statistický úřad
DPS	Dům s pečovatelskou službou
HZS Pk	Hasičský záchranný sbor Pardubického kraje
IDS	Integrovaný dopravní systém
IREDO	Integrovaná regionální doprava
IROP	Integrovaný regionální operační program
IZS	Integrovaný záchranný systém
JPO	Jednotka požární ochrany
JSDHO	Jednotka sboru dobrovolných hasičů obce
KO	Komunální odpad
MAS MTJ	Místní akční skupina Moravskotřebovsko a Jevíčko
MěÚ	Městský úřad
MK	Ministerstvo kultury
MPR	Městská památková rezervace
MPSV	Ministerstvo práce a sociálních věcí
MPZ	Městská památková zóna
MŠMT	Ministerstvo školství, mládeže a tělovýchovy
MZ	Ministerstvo zdravotnictví
MŽP	Ministerstvo životního prostředí
NASKL	Národní autorizační středisko pro klinické laboratoře
NN	Nízké napětí
NO	Nebezpečný odpad
OH	Odpadové hospodářství
OLÚ	Odborný léčebný ústav
OO	Ostatní odpad
OOP	Obvodní oddělení Policie
OP	Operační program
OPŽP	Operační program Životní prostředí
Pk	Pardubický kraj
PL	Praktický lékař
POH	Plán odpadového hospodářství
PPP	Public Private Partnership (pojem pro spolupráci veřejného a soukromého sektoru)
RD	Rodinné domy
RURÚ	Rozbor udržitelného rozvoje území
ŘSD ČR	Ředitelství silnic a dálnic ČR
SAK	Spojená akreditační komise



SFŽP	Státní fond životního prostředí
SDH	Sbor dobrovolných hasičů
SKO	Směsný komunální odpad
SLDB	Sčítání lidu, domů a bytů
SPL	Strategický plán Leader
SZIF	Státní zemědělský intervenční fond
ŠVP PV	Školní vzdělávací program pro předškolní vzdělávání
ŠVP ŠD	Školní vzdělávací program pro školní družinu
TIC	Turistické informační centrum
ÚP	Územní plán
ÚSES	Územní systém ekologické stability
ÚSKP	Ústřední seznam kulturních památek
VN	Vysoké napětí
ZCHÚ	Zvláště chráněné území
ZÚR	Zásady územního rozvoje
ŽP	Životní prostředí



SEZNAM TABULEK, GRAFŮ A OBRÁZKŮ

Seznam tabulek:

Tab. č. 1: Přehled obcí SO POÚ Jevíčko (za rok 2014)	12
Tab. č. 2: Přehled obcí SO ORP Moravská Třebová (za rok 2014)	16
Tab. č. 3: Vybrané ukazatele podle okresů k 1. 1. 2014	18
Tab. č. 4: Zájmové skupiny v MAS MTJ.....	21
Tab. č. 5: Průběh realizace SPL za období 2009 – 2014.....	21
Tab. č. 6: Čerpání dotací podle sektorů k 23. 10. 2015	22
Tab. č. 7: Počet obyvatel města Jevíčko v letech 1869 – 2011 podle Sčítání lidu, domů a bytů.....	23
Tab. č. 8: Struktura obyvatel dle pohlaví a věku ve městě Jevíčku v letech 2001 a 2011	25
Tab. č. 9: Struktura obyvatel dle vzdělání v Jevíčku v letech 2001 a 2011.....	27
Tab. č. 10: Pohyb obyvatel ve městě Jevíčku v letech 2008 – 2014.....	28
Tab. č. 11: Vývoj přirozeného přírůstku v Jevíčku a vyšších územních celcích v letech 2008 – 2014 ...	29
Tab. č. 12: Vývoj migračního salda v Jevíčku a vyšších územních celcích v letech 2008 – 2014	31
Tab. č. 13: Vývoj celkového přírůstku v Jevíčku a vyšších územních celcích v letech 2008 – 2014	32
Tab. č. 14: Počet domů v Jevíčku v letech 1869 – 2011 podle Sčítání lidu, domů a bytů	33
Tab. č. 15: Technické vybavení bytů v Jevíčku.....	37
Tab. č. 16: Bydlení pro osoby s nízkými příjmy v Jevíčku	37
Tab. č. 17: Bytová výstavba na území města Jevíčka v letech 2011 – 2014	38
Tab. č. 18: Počet podnikatelských subjektů v městě Jevíčku dle odvětví v r. 2014	40
Tab. č. 19: Počet podnikatelských subjektů působících v městě Jevíčku dle právní formy v r. 2014 ...	41
Tab. č. 20: Přehled největších zaměstnavatelů v Jevíčku k 1. 1. 2015	42
Tab. č. 21: Základní ukazatele nezaměstnanosti za roky 2013 a 2014.....	42
Tab. č. 22: Srovnání podílu nezaměstnaných osob (%) za období 2005 – 2013	43
Tab. č. 23: Skutečné příjmy, výdaje a saldo města Jevíčka v letech 2009 až 2014.....	43
Tab. č. 24: Struktura příjmů města v letech 2010 – 2014	44
Tab. č. 25: Struktura výdajů města v letech 2010 – 2014	44
Tab. č. 26: Přehled investičních akcí přesahujících 1 000 000 Kč v letech 2010 – 2014	45
Tab. č. 27: Trestné činy a přestupky řešené Policií ČR ve městě Jevíčku v letech 2012 – 2014.....	46
Tab. č. 28: Dopravní nehody řešené Policií ČR ve městě Jevíčku v letech 2012 – 2014.....	47
Tab. č. 29: Evidované přestupky ve městě Jevíčku v letech 2012 – 2014	47
Tab. č. 30: Přehled o dobách výjezdů a zásahů JSDHO Jevíčko v letech 2012 – 2014	47
Tab. č. 31: Typy zásahů, ke kterým vyjízďela JSDHO Jevíčko v letech 2012 – 2014	48
Tab. č. 32: Rekonstrukce Mateřské školy Jevíčko v období 2007 – 2014.....	51
Tab. č. 33: Mateřská škola Jevíčko – základní informace	52
Tab. č. 34: Investice města do Základní školy Jevíčko v období 2007 – 2014	53
Tab. č. 35: Základní škola Jevíčko – základní informace	53
Tab. č. 36: Gymnázium Jevíčko – základní informace	55
Tab. č. 37: Základní umělecká škola Jevíčko – základní informace	57
Tab. č. 38: Přehled lékařské péče ve městě Jevíčko	58
Tab. č. 39: Logopedická péče ve městě	59
Tab. č. 40: Lékárenská péče ve městě	59
Tab. č. 41: Optiky ve městě	59



Tab. č. 42: Využití lůžkové kapacity OLÚ Jevíčko v letech 2010 – 2014	60
Tab. č. 43: Přehled ambulancí v OLÚ Jevíčko	60
Tab. č. 44: Kapacita pečovatelské služby.....	61
Tab. č. 45: Finanční prostředky na provoz pečovatelské služby v letech 2012 – 2014	62
Tab. č. 46: Seznam míst pro pořádání akcí.....	64
Tab. č. 47: Přehled grantů poskytnutých Pardubickým krajem na podporu kulturních aktivit.....	65
Tab. č. 48: Přehled ubytovacích zařízení v Jevíčku	71
Tab. č. 49: Přehled provozoven pohostinských služeb v Jevíčku	71
Tab. č. 50: Návštěvnost TIC Jevíčko v letech 2010 – 2014	72
Tab. č. 51: Cyklotrasy procházející městem Jevíčko.....	73
Tab. č. 52: Cyklotrasy v okolí města Jevíčko.....	73
Tab. č. 53: Pěší turistické trasy procházející městem Jevíčko	74
Tab. č. 54: Obnovené kulturní památky v rámci programu regenerace v letech 2008 – 2015.....	81
Tab. č. 55: Obnovené kulturní památky mimo program regenerace v letech 2007 – 2015	82
Tab. č. 56: Roční průměr denních intenzit vozidel na hlavních komunikacích města Jevíčka	84
Tab. č. 57: Výdaje města Jevíčko na opravy místních komunikací v letech 2010 – 2014.....	84
Tab. č. 58: Seznam autobusových linek.....	86
Tab. č. 59: Geomorfologické členění	92
Tab. č. 60: Charakteristika klimatické oblasti MT9.....	93
Tab. č. 61: Imisní limity pro ochranu zdraví vč. orientačních výsledků za území.....	93
Tab. č. 62: Výměra půdního fondu v letech 2011 – 2013.....	96
Tab. č. 63: Hustota sběrné sítě v letech 2013, 2014	97
Tab. č. 64: Vybrané druhy odpadu a množství produkce v letech 2012 – 2014	99
Tab. č. 65: SWOT analýza města.....	102
Tab. č. 66: Vyhodnocení rozvojových aktivit z oblasti – A. Doprava a technická infrastruktura.....	104
Tab. č. 67: Vyhodnocení rozvojových aktivit z oblasti – B. Územní rozvoj.....	105
Tab. č. 68: Vyhodnocení rozvojových aktivit z oblasti – C. Životní prostředí	106
Tab. č. 69: Vyhodnocení rozvojových aktivit z oblasti – D. Občanská infrastruktura a kvalita života.	107
Tab. č. 70: Kulturní památky zapsané v ÚSKP v k. ú. Jevíčko-město a Jevíčko-předměstí	151
Tab. č. 71: Kulturní památky zapsané v ÚSKP v k. ú. Zadní Arnoštov.....	151

Seznam grafů:

Graf č. 1: Vývoj počtu obyvatel v Jevíčku v letech 1869 – 2011.....	23
Graf č. 2: Vývoj počtu obyvatel v Jevíčku a vyšších územních celcích v letech 1869 – 2011	24
Graf č. 3: Vývoj počtu obyvatel v Jevíčku k 1. 1. daného roku	24
Graf č. 4: Věková struktura obyvatel v Jevíčku a vyšších územních celcích k 26. 3. 2011.....	26
Graf č. 5: Věkové složení populace v Jevíčku k 31. 12. 2013.....	26
Graf č. 6: Vzdělanostní struktura obyvatel v Jevíčku a vyšších územních celcích k 26. 3. 2011.....	28
Graf č. 7: Vývoj porodnosti, úmrtnosti a přirozeného přírůstku v Jevíčku v letech 2008 – 2014	29
Graf č. 8: Vývoj přirozeného přírůstku v Jevíčku a vyšších územních celcích v letech 2008 – 2014	30
Graf č. 9: Vývoj přistěhovaných, vystěhovaných a migračního salda v Jevíčku v letech 2008 – 2014	30
Graf č. 10: Vývoj migračního salda v Jevíčku a vyšších územních celcích v letech 2008 – 2014.....	31
Graf č. 11: Vývoj celkového přírůstku v Jevíčku a vyšších územních celcích v letech 2008 – 2014	32
Graf č. 12: Vývoj počtů domů na území Jevíčka v letech 1869 – 2011.....	33



Graf č. 13: Struktura hospodařících domácností v Jevíčku k 26. 3. 2011	34
Graf č. 14: Domovní fond v Jevíčku dle vlastnictví	35
Graf č. 15: Domovní fond v Jevíčku dle období výstavby	35
Graf č. 16: Bytový fond v Jevíčku dle vlastnictví.....	36
Graf č. 17: Velikost bytů dle počtu obytných místností	36
Graf č. 18: Struktura příjmů města v letech 2010 – 2014	44
Graf č. 19: Struktura výdajů města v letech 2010 – 2014	45
Graf č. 20: Počet dětí v Mateřské škole Jevíčko	51
Graf č. 21: Počet žáků v Základní škole Jevíčko	54
Graf č. 22: Počet žáků Gymnázia Jevíčko.....	56
Graf č. 23: Počet žáků Základní umělecké školy Jevíčko	57
Graf č. 24: Počet klientů pečovatelské služby dle jejich stupně závislosti	62

Seznam obrázků:

Obr. č. 1: Organizační struktura Městského úřadu Jevíčko.....	13
Obr. č. 2: Administrativní mapa SO ORP Moravská Třebová	15
Obr. č. 3: Administrativní rozdělení okresu Svitavy k 1. 1. 2008.....	17
Obr. č. 4: Administrativní členění Pardubického kraje.....	20
Obr. č. 5: Mapa s občanskou vybaveností v Jevíčku.....	50
Obr. č. 6: Trasa cyklobusu Českomoravským pomezím, 2014	73
Obr. č. 7: Turistická a cyklistická mapa Jevíčko a okolí.....	75
Obr. č. 8: Dopravní infrastruktura města Jevíčko.....	83
Obr. č. 9: Vymezení venkovské, přechodného a městského prostoru v Pardubickém kraji, r. 2009..	149
Obr. č. 10: Organizační schéma MAS Moravskotřebovsko a Jevíčko o.p.s.....	150



POUŽITÁ LITERATURA

- [1] PLECH, F. *Jevíčko – městská věž*. Vyd. 1. Jevíčko: Město Jevíčko, 2009. 53 s. ISBN: 978-80-257-2229-8.
- [2] RŮŽKOVÁ, J. – ŠKRABAL, J.: *Historický lexikon obcí České republiky 1869 – 2005 I. díl*. Praha: ČSÚ, 2006. 759 s.
- [3] *Charakteristika správního obvodu ORP Moravská Třebová* [on-line]. [cit. 17. 3. 2015]. Dostupné z: <https://www.czso.cz/csu/xe/charakteristika_spravniho_obvodu_moravska_trebova>.
- [4] *Rychlostní silnice R35 – Informace* [on-line]. [cit. 17. 3. 2015]. Dostupné z: <<http://www.r35.eu/harmonogram-pripravy-a-vystavby>>.
- [5] *Charakteristika okresu Svitavy* [on-line]. [cit. 18. 3. 2015]. Dostupné z: <https://www.czso.cz/csu/xe/charakteristika_okresu_svitavy>.
- [6] *Místní akční skupiny* [on-line]. [cit. 24. 3. 2015]. Dostupné z: <<http://nsmascr.cz/o-nas/mistni-akcni-skupiny/>>.

Koncepční dokumenty města:

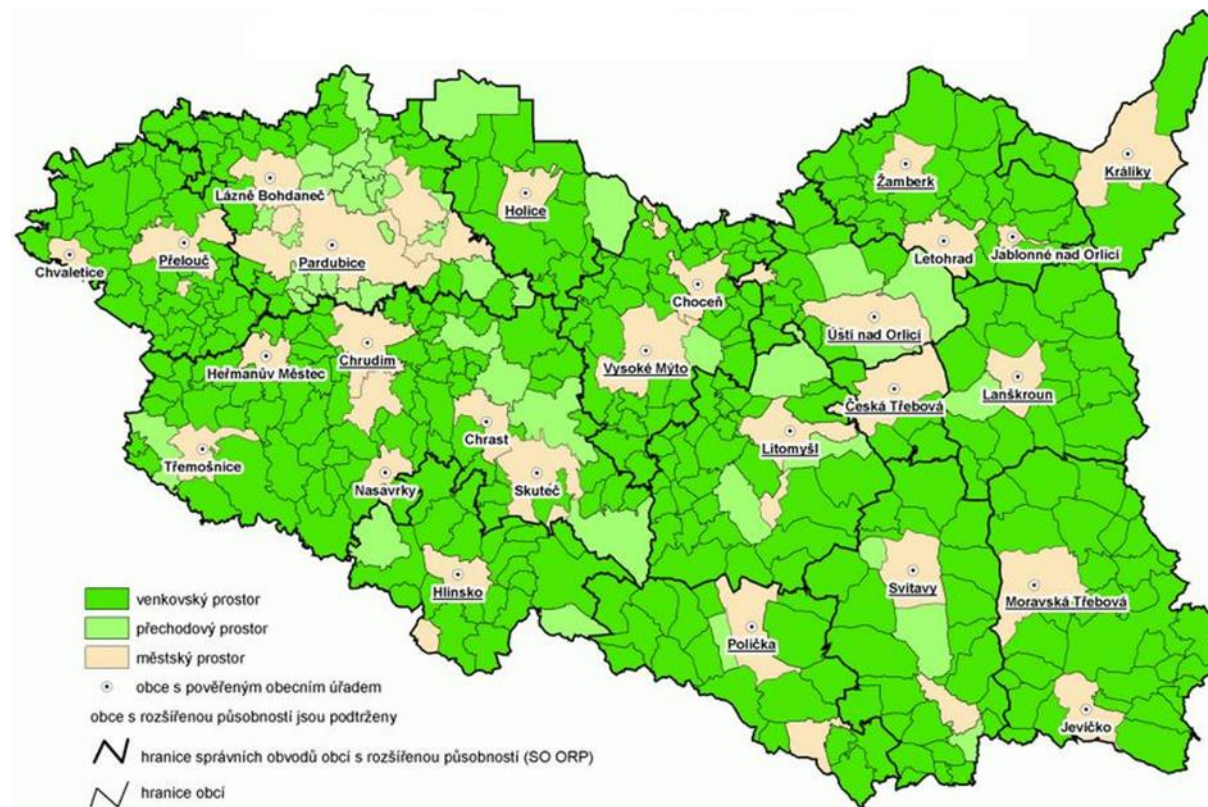
- [7] *Strategický plán rozvoje města Jevíčko 2009 – 2015*, schválený Zastupitelstvem města Jevíčko dne 21. 1. 2009. Dostupný na: <<http://www.jevicko.cz/index.php?id=1004&lang=cze>>.
- [8] *Územní plán Jevíčko*, vydaný Zastupitelstvem města Jevíčka dne 22. 9. 2014 s nabytím účinnosti od 8. 10. 2014. Dostupný na: <<http://www.jevicko.cz/index.php?id=2035&lang=cze>>.
- [9] *Program regenerace městské památkové zóny Jevíčko pro období 2016 – 2020*, schválený Zastupitelstvem města Jevíčko dne 12. 10. 2015. Dostupný na: <<http://www.jevicko.cz/index.php?id=1025&lang=cze>>.



PŘÍLOHY

Příloha č. 1: Vymezení venkovské, přechodného a městského prostoru

Obr. č. 9: Vymezení venkovské, přechodného a městského prostoru v Pardubickém kraji, r. 2009¹⁰



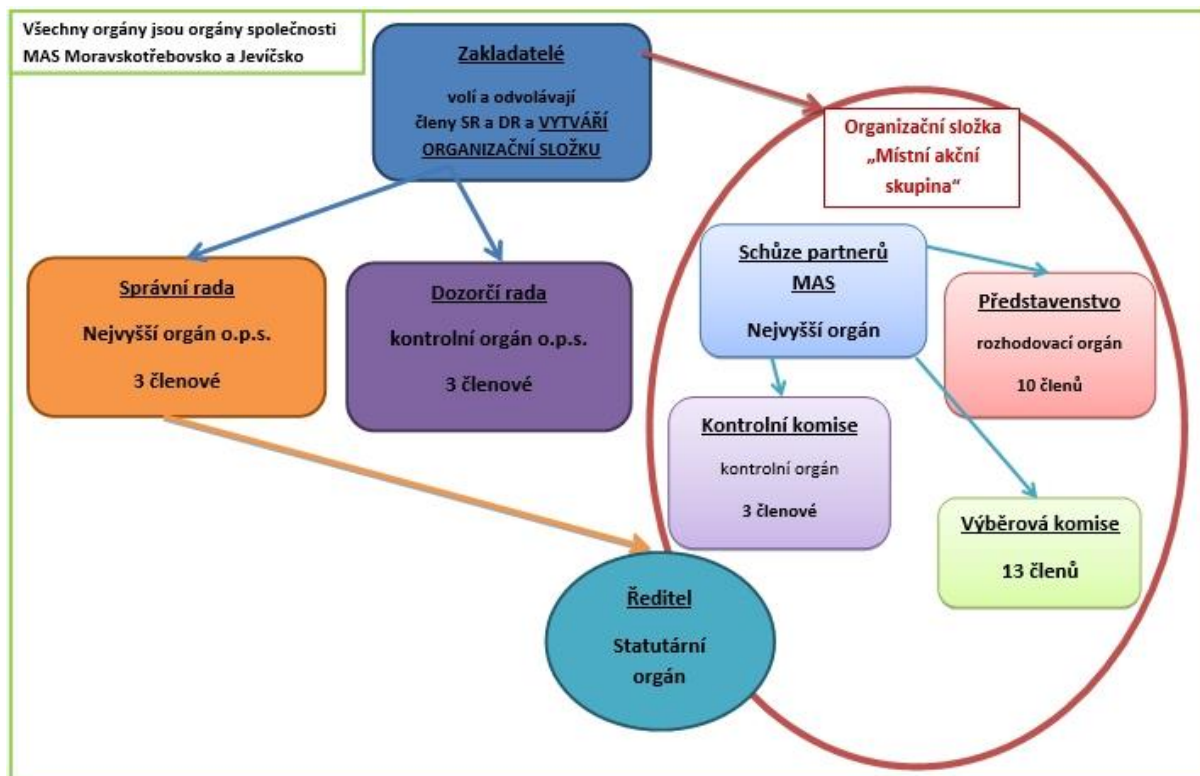
Zdroj: ČSÚ

¹⁰ Venkovský a přechodný prostor byl stanoven na základě multikriteriálního hodnocení s následnou expertní úpravou zohledňující význam, statut a převažující charakter obcí



Příloha č. 2: Organizační schéma MAS Moravskotřebovsko a Jevíčko o.p.s.

Obr. č. 10: Organizační schéma MAS Moravskotřebovsko a Jevíčko o.p.s.



Zdroj: MAS MTJ



Příloha č. 3: Kulturní památky zapsané v Ústředním seznamu kulturních památek ČR

Tab. č. 70: Kulturní památky zapsané v ÚSKP v k. ú. Jevíčko-město a Jevíčko-předměstí

Číslo rejstříku	uz	čp.	Památk	Ulice, nám./umístění
38134 / 6-3065	S		kostel Nanebevzetí P. Marie	ul. Kostelní
29612 / 6-3066	S		kostel sv. Bartoloměje, hřbitovní	severozápadně od obce, na hřbitově v polích
10356 / 6-5655	P		synagoga	Soudní ul.
29798 / 6-3071	S		kaplička	za hřbitovem v poli
23275 / 6-3067	S		městské opevnění.	Komenského nám.
35276 / 6-3076	S		socha sv. Anny	křižovatka ulic Svitavská a Okružní
31955 / 6-3073	S		socha sv. Jana Nepomuckého	Palackého nám.
27727 / 6-3077	S		socha sv. Josefa	Olomoucká ul.
30876 / 6-3081	S		socha sv. Mikuláše Tolentinského	Komenského nám.
24870 / 6-3078	S		socha sv. Norberta	Třebovská při čp. 440
47028 / 6-3074	S		sloup se sousoším - morový sloup	Palackého, před čp. 20
41346 / 6-3075	S		sloup se sousoším Nejsvětější Trojice	Třebovská ul.
16878 / 6-5218	S		pomník obětem fašismu	park na Komenského nám.
19545 / 6-3080	S		pomník vojenský obětem napoleonských válek	za obcí, při cestě k sanatoriu
103718	P		sýpka	
51024 / 6-6197	P		kašna	Palackého nám.
33868 / 6-4335	S	čp. 15	městský dům	Palackého nám.
15262 / 6-3069	S	čp. 51	klášter augustiniánský	ul. Soudní, Komenského nám.
10867 / 6-5874	P	čp. 71	měšťanský dům, z toho jen: hmota a vnější vzhled	Třebovská ul.
27019 / 6-3083	S	čp. 224	městský dům - bývalá koželužna	Olomoucká ul.
11344 / 6-5938	P	čp. 269	chudobinec židovský, Azyl	Okružní ul.
17222 / 6-3064	S	čp. 451	zámek	U zámku

Zdroj: ÚSKP k 15. 7. 2015

Tab. č. 71: Kulturní památky zapsané v ÚSKP v k. ú. Zadní Arnoštov

Číslo rejstříku	uz	Sídelní útvar	Památk	Ulice, nám./umístění
27206 / 6-3379	S	Mařín	zvonice	
21213 / 6-3380	S	Mařín	studna rumpálová	
18772 / 6-3381	S	Mařín	výšinné opevněné sídliště – hradiště Mařín, archeologické stopy	při silnici
34618 / 6-3072	S	Zadní Arnoštov	kaplička	při silnici k Zadnímu Arnoštovu
25626 / 6-3382	S	Zadní Arnoštov	zvonice	

Zdroj: ÚSKP k 15. 7. 2015



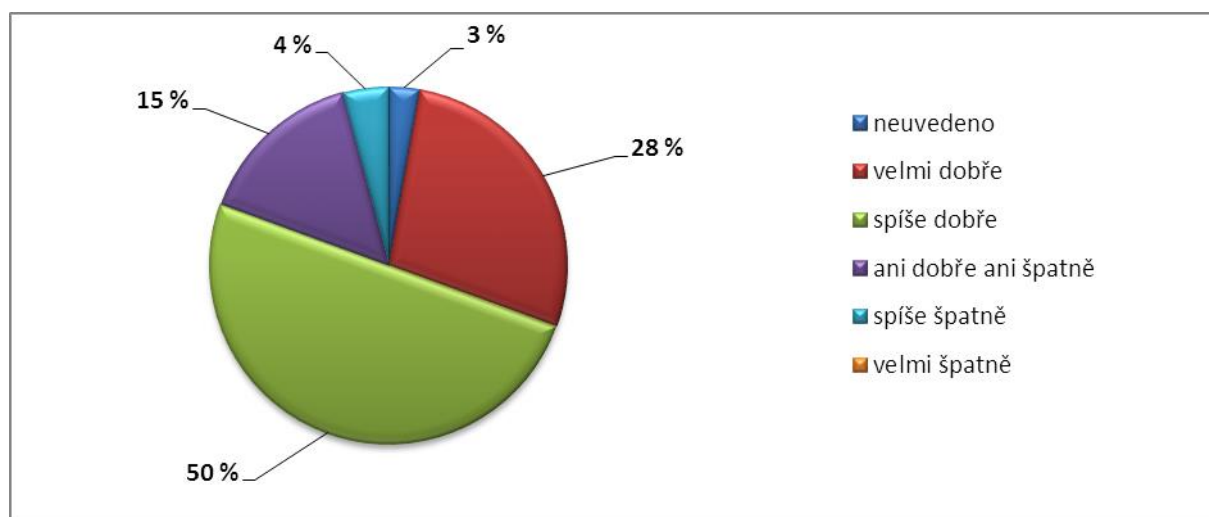
Příloha č. 4: Vyhodnocení dotazníků od občanů

Dotazník pro občany se skládal celkem z 15 otázek, z nichž 2 otázky byly otevřené, 6 uzavřených a 7 polouzavřených (nebo také polootevřených).

Otázka č. 1 – Jak se Vám v Jevíčku žije?

Většině respondentů se v Jevíčku žije dobře (78 %). 15 % respondentů bylo s odpovědí na pomezí a uvedlo ani dobře, ani špatně. Nespokojeny jsou pouze 4 % respondentů, kteří jako důvod uvedli *nízkou zaměstnanost a projíždění kamionů přes náměstí*. Možnost velmi špatně ne zvolil žádný respondent.

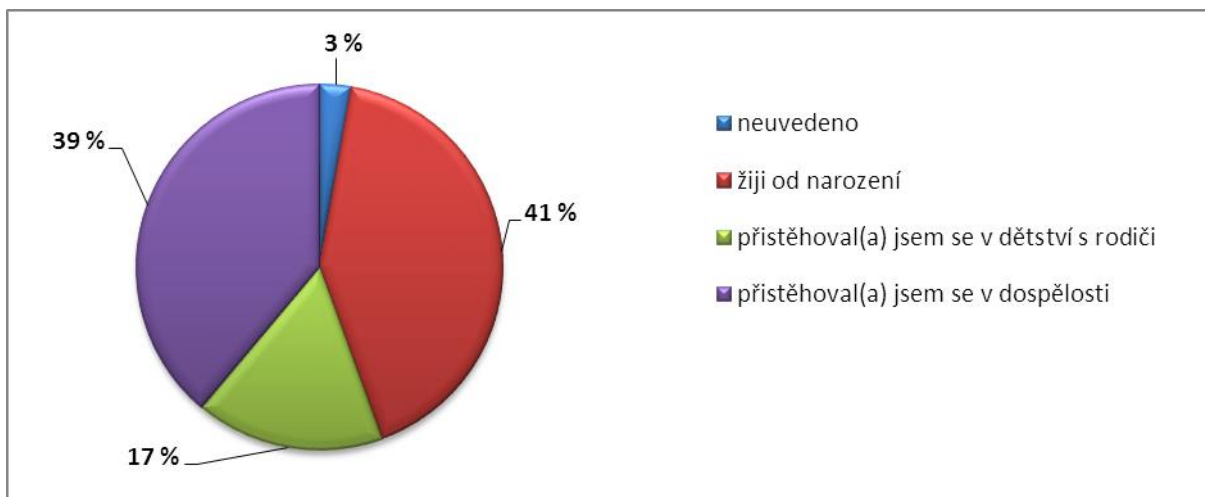
Odpověď	Počet	Podíl
velmi dobře	20	28 %
spíše dobře	36	50 %
ani dobře, ani špatně	11	15 %
spíše špatně	3	4 %
velmi špatně	0	-
neuveдена	2	3 %



Otázka č. 2 – Ve městě

Největší zájem o vyplnění dotazníku měli respondenti, kteří v Jevíčku žijí od narození (41 %) a ti, kteří se přistěhovali v dospělosti (39 %). Menší zastoupení pak mají respondenti, co se přistěhovali v dětství spolu s rodiči (17 %).

Odpověď	Počet	Podíl
žijí od narození	30	41 %
přistěhoval/a jsem se v dětství s rodiči	12	17 %
přistěhoval/a jsem se v dospělosti	28	39 %
neuveдена	2	3 %

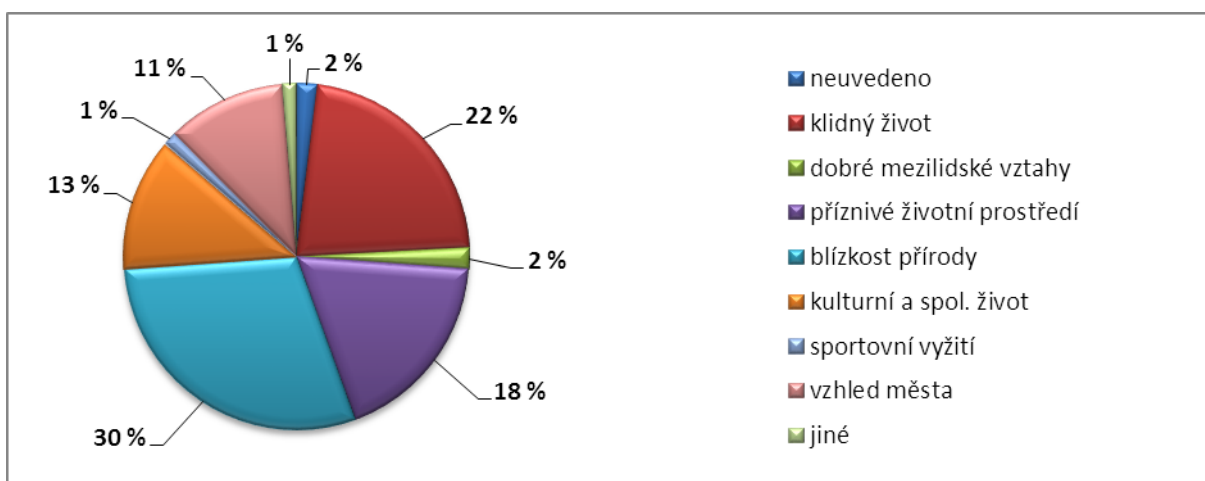


Otázka č. 3 – Co se Vám v Jevíčku nejvíce líbí?

Téměř třetině (30 %) respondentů se v Jevíčku nejvíce líbí blízkost přírody. Dále byl oceňován především klidný život (22 %) a příznivé životní prostředí (18 %). Jako možnost „jiné“ respondenti uvedli:

- dostupnost - úřadů, obchodů, doktorů, atd.
- dopravní dostupnost

Odpověď	Počet	Podíl
blízkost přírody	45	30 %
klidný život	34	22 %
příznivé životní prostředí	28	18 %
kulturní a společenský život	19	13 %
vzhled města	17	11 %
dobré mezilidské vztahy	3	2 %
sportovní vyžití	2	1 %
jiné	2	1 %
neuveдена	3	2 %



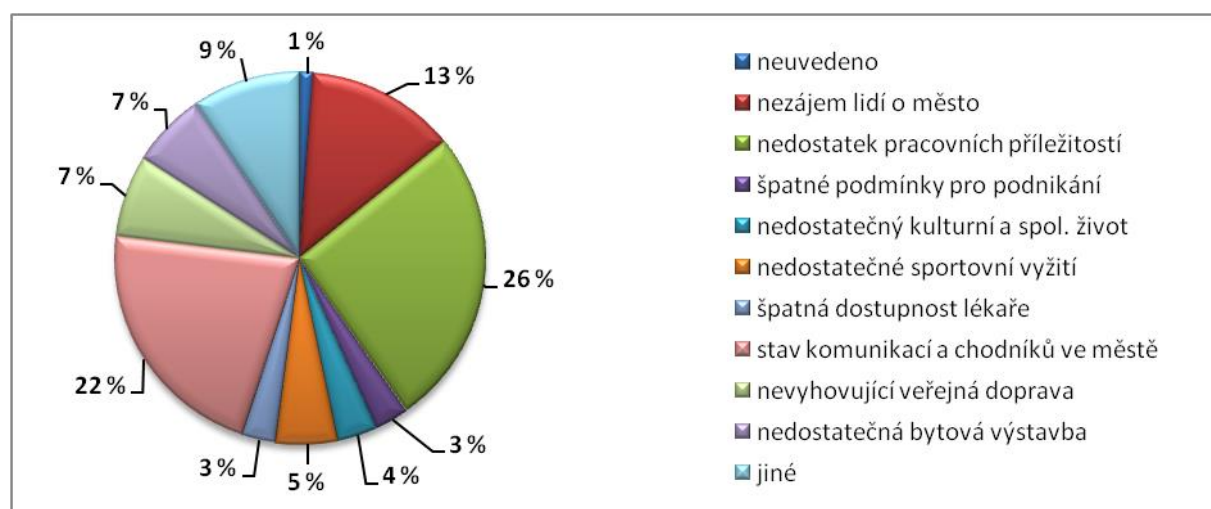


Otázka č. 4 – Co se Vám v Jevíčku nelíbí?

V Jevíčku se respondentům především nelíbí nedostatek pracovních příležitostí (26 %), stav komunikací a chodníků ve městě (22 %) a nezájem lidí o město (13 %). Možnost napsat vlastní odpověď využilo u této otázky 8 % respondentů, kteří uvedli:

- chybějící letní koupaliště (4x)
- nedostatek nekuřáckých restaurací (2x)
- zápach z bioplynky (2x)
- zrušení vlakové dopravy (2x)
- kamionovou dopravu přes náměstí
- auta na chodnících
- chybějící cyklostezka
- chránění nebezpečných stromů (např. u kostela)
- bezpečnost ve městě
- bezdomovci

Odpověď	Počet	Podíl
nedostatek pracovních příležitostí	44	26 %
stav komunikací a chodníků ve městě	37	22 %
nezájem lidí o město	22	13 %
nevyhovující veřejná doprava	12	7 %
nedostatečná bytová výstavba	11	7 %
nedostatečné sportovní vyžití	9	5 %
nedostatečný kulturní a spol. život	6	4 %
špatné podmínky pro podnikání	5	3 %
špatná dostupnost lékaře	5	3 %
jiné	16	9 %
neuveďena	2	1 %





Otázka č. 5 – Jaké služby Vám v našem městě nejvíce chybí?

Nejčastěji respondenti uvedli, že ve městě chybí policie (11x). Dále by respondenti uvítali rozšíření zdravotnictví o specialisty – kožní, oční, ortoped (4x), dalšího zubaře, neboť objednací doba u stávajících je příliš dlouhá (3x) a zřízení další lékárny (2x). Z oblasti sociálních služeb respondenti zmínili poradenství pro zadlužené lidi (2x) a terénního sociálního pracovníka (1x). Rovněž v Jevíčku respondentům chybí trhy (2x) a myčka aut (1x).

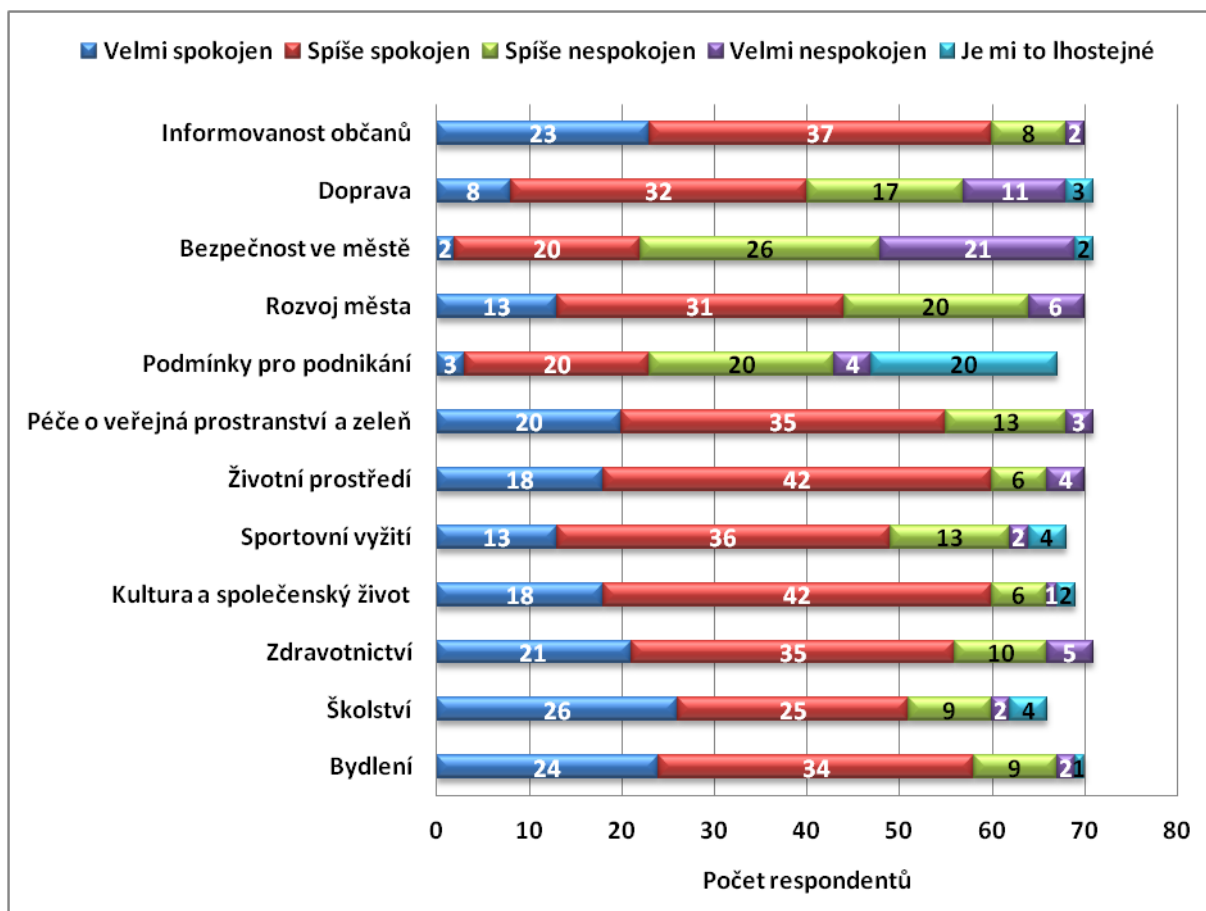
Otázka č. 6 – Pokuste se zhodnotit naše město z hlediska níže uvedených podmínek.

Respondenti měli zhodnotit stanovené oblasti dle své spokojenosti na škále „velmi spokojen“ – „velmi nespokojen“, příp. mohli zvolit možnost „je mi to lhostejné“.

Nejvíce spokojených respondentů (součet odpovědí „velmi spokojen“ a „spíše spokojen“) má oblast kultura a společenský život (87 %). Následují oblasti informovanost občanů a životní prostředí (shodně 86 %), dále oblast bydlení (83 %), zdravotnictví (79 %), školství (77 %), péče o veřejná prostranství a zeleň (77 %) a sportovní vyžití (72 %).

Nejvíce nespokojených respondentů (součet odpovědí „velmi nespokojen“ a „spíše nespokojen“) má oblast bezpečnost ve městě (66 %), dále doprava (39 %), rozvoj města (37 %) a podmínky pro podnikání (36 %).

Nejvíce odpovědí „je mi to lhostejné“ bylo u oblasti podmínky pro podnikání (30 %), školství (6 %), sportovní vyžití (6 %) a dopravy (4 %).

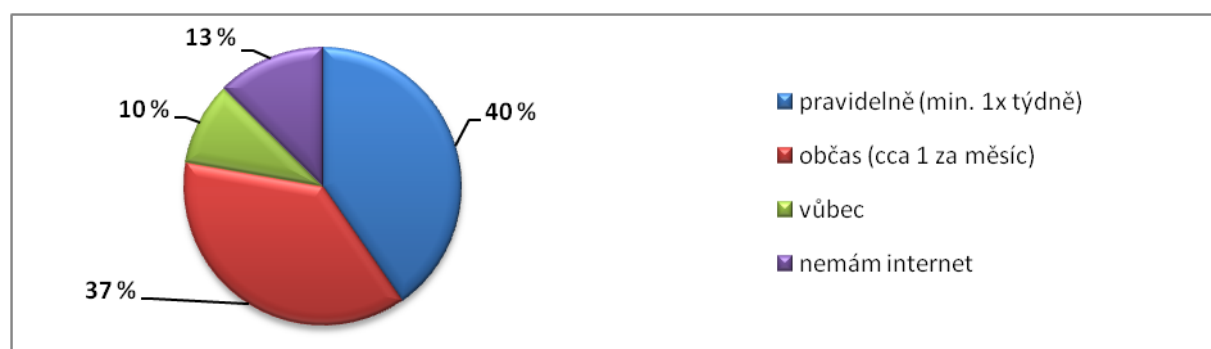




Otázka č. 7 – Sledujete informace o dění ve městě na webových stránkách města?

Informace o dění ve městě sleduje na webových stránkách města pravidelně (alespoň 1x týdně) 40 % respondentů. Občas (asi 1x za měsíc) navštěvuje webové stránky města 37 % respondentů a vůbec 10 % respondentů. Zbývajících 13 % respondentů uvedlo, že nemá internet.

Odpověď	Počet	Podíl
pravidelně (min. 1x týdně)	29	40 %
občas (cca 1 za měsíc)	27	37 %
nemám internet	9	13 %
vůbec	7	10 %

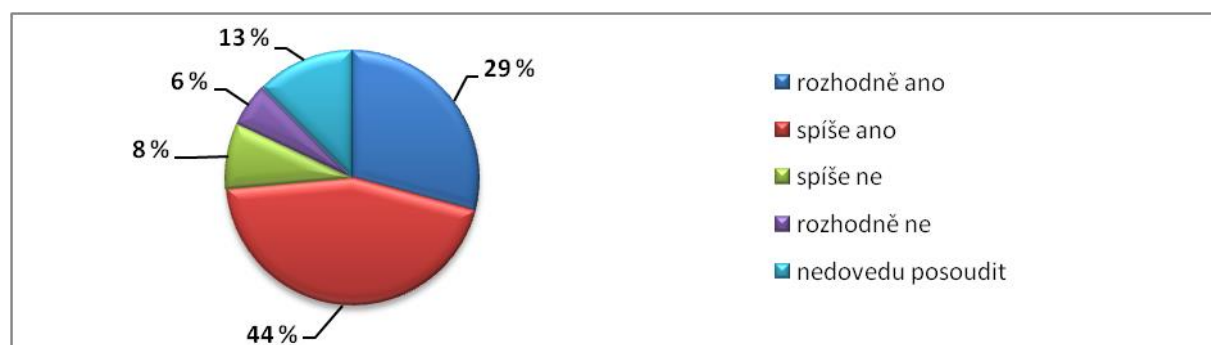


Otázka č. 8 – Myslíte si, že vedení města se dostatečně věnuje rozvoji města a péči o obyvatele?

Téměř tři čtvrtiny respondentů (73 %) je spokojených s tím, jak se vedení města věnuje rozvoji města a péči o obyvatele. 13 % respondentů to nedovede posoudit a nespokojených je zbylých 14 % respondentů. Na otázku, co by se mělo změnit, odpověděli čtyři respondenti, kteří uvedli:

- přístup PBH města Jevíčka k běžným nájemníkům
- čistota města, silnice, sportovní a kulturní vyžití, kurzy sebevzdělání - PC, jazyky
- bezpečnost občanů - v poslední době se rozmohl vandalismus, přistěhovalci
- obnovit železniční dopravu, zastavit devastační činnosti bezdomovců

Odpověď	Počet	Podíl
rozhodně ano	21	29 %
spíše ano	32	44 %
spíše ne	6	8 %
rozhodně ne	4	6 %
nedovedu posoudit	9	13 %





Otázka č. 9 – Představte si, že můžete rozhodnout o využití finančních prostředků města. Na co byste je přednostně využil/a?

Nejvíce respondentů (64 %) by finanční prostředky města využilo na zřízení městské policie, dále pak na rekonstrukci místních komunikací a chodníků (60 %), zlepšení podmínek pro podnikání a zvýšení zaměstnanosti (51 %), podporu bytové výstavby (36 %) a vybudování cyklostezek (29 %).

Respondenti také mohli uvádět vlastní náměty na využití finančních prostředků města. Tuto možnost využilo pět respondentů (7 %), kteří uvedli, že by finanční prostředky využili na:

- vybudování obchvatu města pro kamiony a nákladní auta
- opravení koupaliště Žlábka, které je v dezolátním stavu (zapáchá)
- postavení krytého bazénu a koupaliště
- přebudování Nerudovy ulice
- provozování bezplatných sportovních aktivit pro žáky do 15 let

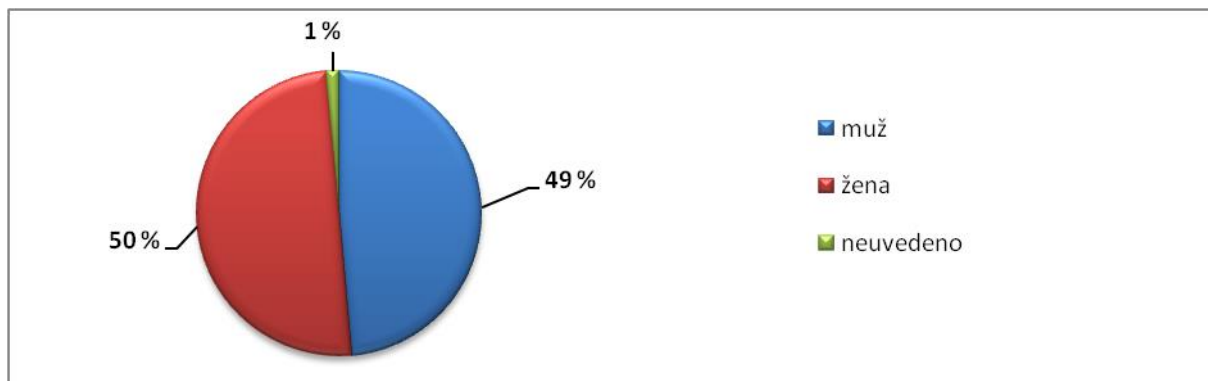
Odpověď	Počet	Podíl
zřízení městské policie	46	64 %
rekonstrukci místních komunikací a chodníků	43	60 %
zlepšení podmínek pro podnikání a zvýšení zaměstnanosti	37	51 %
podporu bytové výstavby (byty a bytové domy)	26	36 %
vybudování cyklostezek	21	29 %
zlepšení dopravní obslužnosti	18	25 %
opravy technické infrastruktury (kanalizace, vodovod)	16	22 %
péči o veřejnou zeleň a čistotu města	15	21 %
rozšíření zdravotních služeb	12	17 %
podporu kulturních, sportovních a společenských akcí ve městě	11	15 %
rozvoj cestovního ruchu	11	15 %
podporu sociálních služeb, seniorského klubu	10	14 %
podporu školských zařízení	10	14 %
zlepšení kvality životního prostředí ve městě a jeho okolí	10	14 %
podporu výstavby rodinných domů	9	13 %
podporu volnočasových aktivit dětí a mládeže, mateřského centra	8	11 %
nakládání s odpady, jejich třídění a recyklace	5	7 %
ochranu před povodněmi a dalšími výjimečnými situacemi	3	4 %
opravu památek ve městě	2	3 %
jiné	5	7 %



Otázka č. 10 – Jste?

Z hlediska pohlaví bylo rozdělení respondentů rovnoměrné. Dotazník vyplnilo 50 % žen a 49 % mužů. Jeden respondent pohlaví neuvedl.

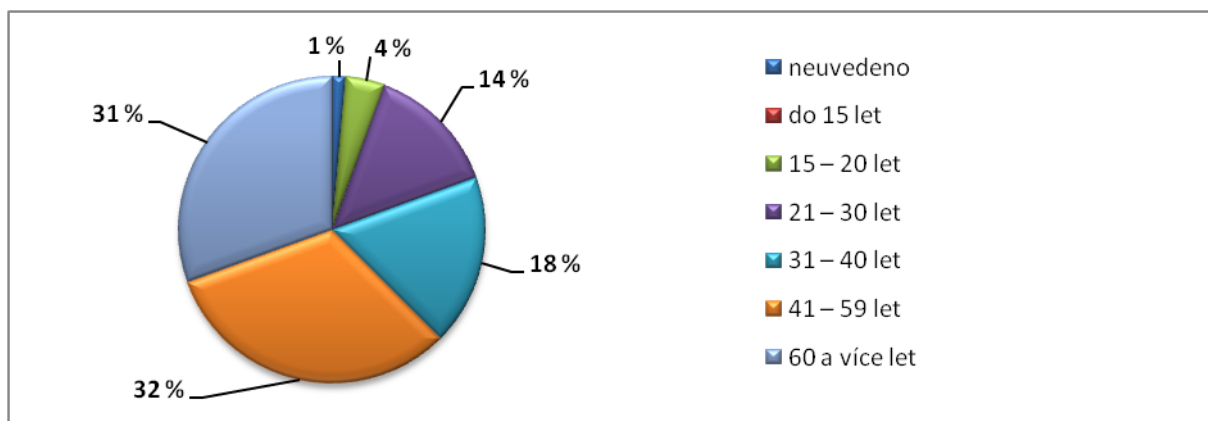
Odpověď	Počet	Podíl
žena	36	50 %
muž	35	49 %
neuvedena	1	1 %



Otázka č. 11 – Jaký je Váš věk?

Ve vzorku respondentů převládají dvě věkové kategorie obyvatel 41 – 59 let (32 %) a 60 a více let (31 %).

Odpověď	Počet	Podíl
41 – 59 let	23	32 %
60 a více let	22	31 %
31 – 40 let	13	18 %
21 – 30 let	10	14 %
15 – 20 let	3	4 %
do 15 let	0	-
neuvedena	1	1 %

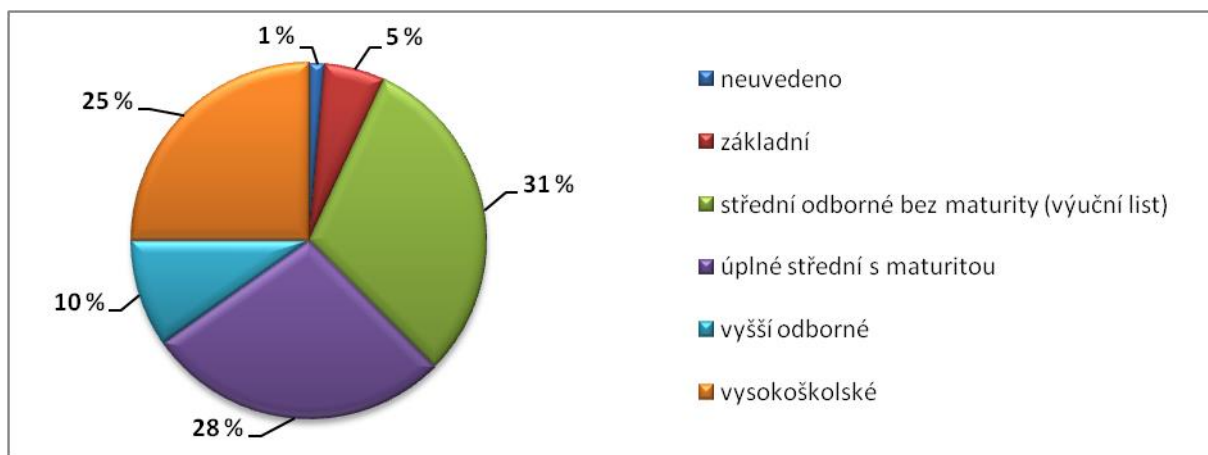




Otázka č. 12 – Jaké je Vaše nejvyšší dokončené vzdělání?

Nejvíce byli zastoupeni respondenti s výučním listem (31 %). Následovali je respondenti se středoškolským vzděláním (28 %) a vysokoškolským vzděláním (25 %).

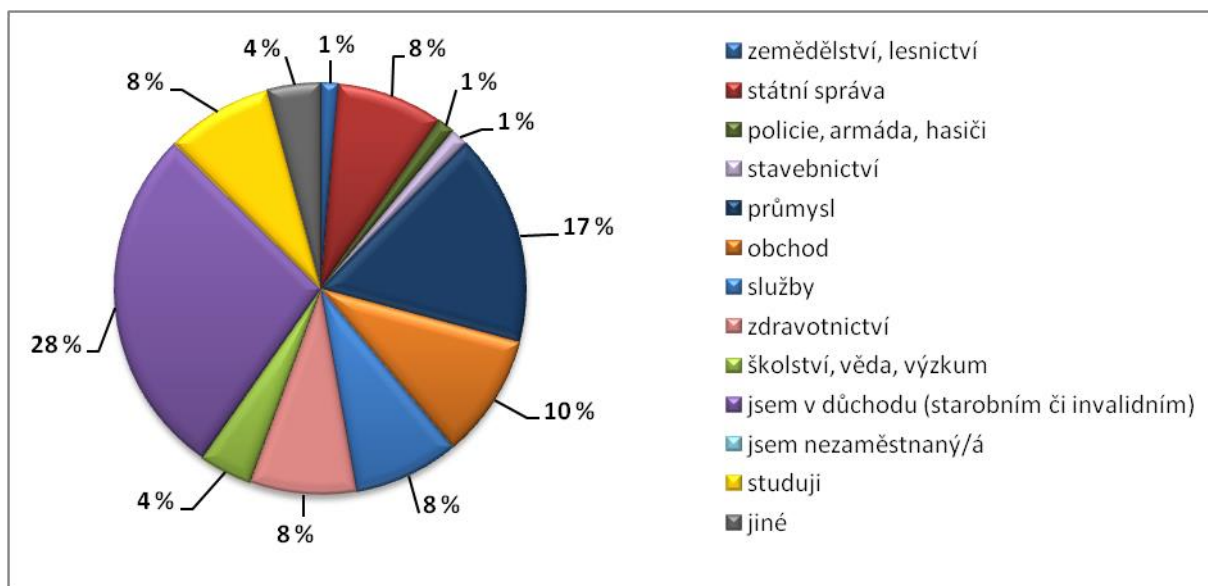
Odpověď	Počet	Podíl
střední odborné bez maturity (výuční list)	22	31 %
úplné střední s maturitou	20	28 %
vysokoškolské	18	25 %
vyšší odborné	7	10 %
základní	4	5 %
neuveдена	1	1 %



Otázka č. 13 – V jakém odvětví pracujete?

Nejpočetnější skupinu respondentů (28 %) představovaly osoby pobírající důchod. Z výdělečně činných osob převažovali respondenti pracující v průmyslu (17 %) a v obchodě (10 %). Vyrovnané 8 % zastoupení měli respondenti zaměstnaní ve státní správě, službách, zdravotnictví a studenti. Jako možnost „jiné“ respondenti uvedli: *administrativa, ostraha a mateřská dovolená*.

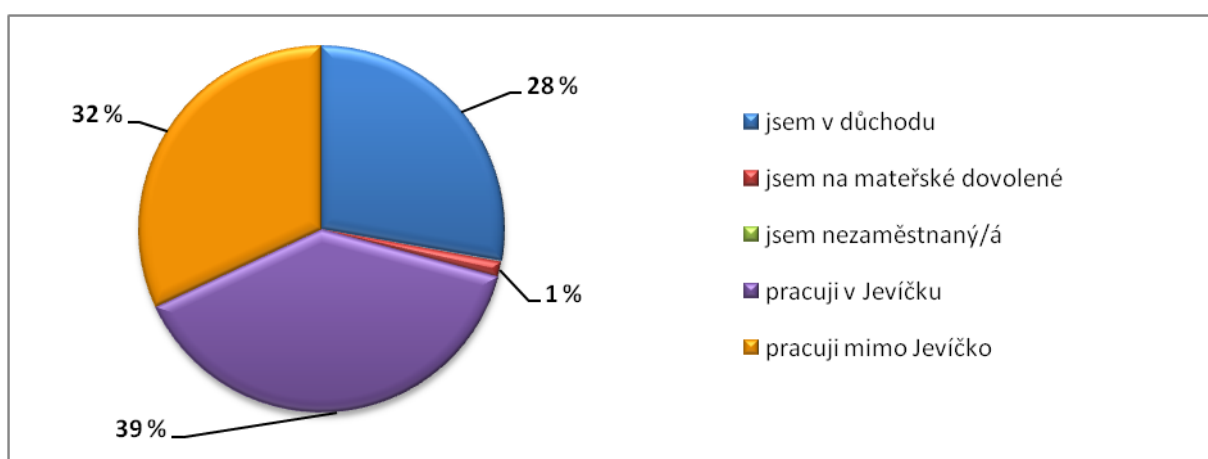
Odpověď	Počet	Podíl
jsem v důchodu	20	28 %
průmysl	12	17 %
obchod	7	10 %
státní správa	6	8 %
služby	6	8 %
zdravotnictví	6	8 %
studuji	6	8 %
školství, věda, výzkum	3	4 %
zemědělství, lesnictví	1	1 %
policie, armáda, hasiči	1	1 %
stavebnictví	1	1 %
jsem nezaměstnaný/á	0	-
jiné	3	4 %



Otázka č. 14 – Kde pracujete (studujete)?

Nejvíce respondentů (39 %) uvedlo, že pracuje v Jevíčku. Mimo Jevíčko pracuje 32 % respondentů, kteří nejčastěji uváděli, že dojíždí do Boskovic a okolí (6x) a Brna a okolí (6x). Jako další města byla uvedena Moravská Třebová (2x), Olomouc (2x), Svitavy (1x), Hradec Králové (1x), Praha (1x) a obec Chornice (1x). Tři respondenti blíže nespecifikovali, kam mimo Jevíčko za práci dojíždí.

Odpověď	Počet	Podíl
pracuji v Jevíčku	28	39 %
pracuji mimo Jevíčko	23	32 %
jsem v důchodu	20	28 %
jsem na mateřské dovolené	1	1 %
jsem nezaměstnaný/á	0	-





Otázka č. 15 – Pokud Vás napadá ještě nějaké další téma, které Vás v našem městě trápí, prosím, napište jej zde.

- Průjezd těžké dopravy městem – vyřešit a zbudovat obchvat města (3x).
- Jezdí málo autobusů v sobotu.
- Ulice Okružní by chtělo převést na jednosměrné.
- Parkování – mám pocit, že většina řidičů nezná nebo nerespektuje předpisy ohledně parkování. Pak je občas téměř adrenalinovým zážitkem projet, případně projít město.
- Posunout značku 40 km/hod. z náměstí na konec ul. Svitavské. Auta směr Zadní Arnoštov, OLÚ jezdí velice rychle.
- Město zbytečně platí bezpečnostní agenturu, která nemá žádnou pravomoc.
- Hlavní cesty na hřbitově – jejich nedostatečná údržba, některé hřbitovy mají i zámkovou dlažbu.
- „Kočičí hlavy“ u kašny – chtělo by je odstranit.
- Upravit přítok vody do koupaliště, aby nezapáchala.
- Městský rozhlas – zlepšit doslech (2x) a snížit intenzitu hlášení (1x).
- Nemožnost pořádat ples či jinou větší společenskou akci (maturitní ples apod.) jinde než v Hotelu Morava.
- V Jevíčku chybí kulturní dům.
- Nevzhledný dům pod věží na ul. Okružní IV, měl by být zbourán (dělá městu ostudu).
- NON STOP herna by měla být zrušena, protože kvůli ní je nepořádek v uličce.
- Technické zázemí by mělo udržovat v čistotě všechny ulice v Jevíčku, nejen náměstí.
- Chybí sportovní vyžití pro starší občany (bowling nebo kulečnick).
- Chybí sportovní vyžití pro větší děti - cyklostezky, sprejerská zeď, koutek, kde můžou blbnout na kolech, aniž by jezdily po náměstí, in-line dráhu na brusle.
- Je tu málo koncertů POP muziky.
- Nedostatek turistů – tím pádem špatná ekonomika, obchod (2x).

V dotaznících byly uvedeny i následující poděkování:

Díky za webové stránky města Jevíčko.

Děkujeme za krásné fitness hřiště!



Příloha č. 5: Vyhodnocení dotazníků od podnikatelských subjektů

Z celkem 16 otázek, které obsahoval dotazník pro podnikatelské subjekty, bylo 6 otázek otevřených, 6 uzavřených a 4 polouzavřené.

Otázky č. 1, 3, 4 a 5 – charakteristika podnikatelských subjektů

Úvodní otázky byly zaměřeny na identifikaci podnikatelského subjektu z pohledu oborového zaměření, doby působení ve městě a počtu zaměstnanců.

Do dotazníkového šetření se zapojilo celkem 10 podnikatelských subjektů uvedených v tabulce níže, z nichž 6 patří do kategorie „malých podniků“ (10 – 49 zaměstnanců) a 4 do kategorie „velkých podniků“ (50 – 249 zaměstnanců). Z kategorie „velkých podniků“ byl zastoupen i největší zaměstnavatel ve městě, kterým je Czech Blades s.r.o.

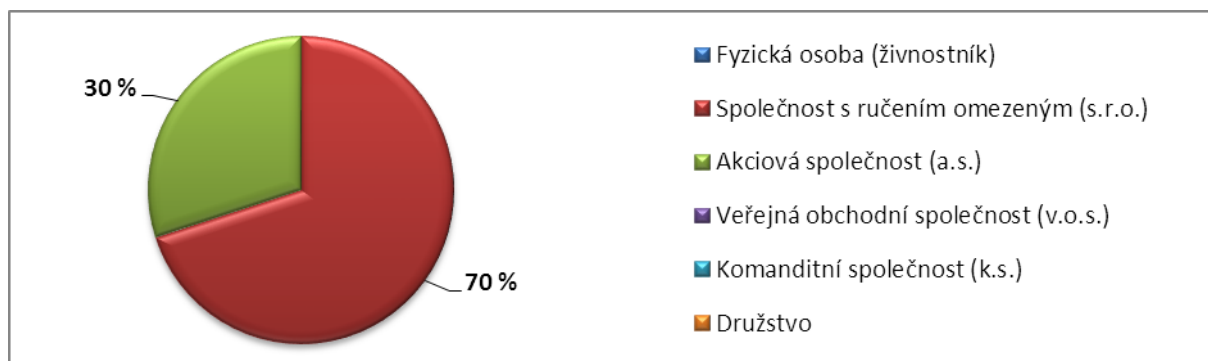
V analyzovaném vzorku podnikatelských subjektů se vyskytují firmy s různě dlouhou působností ve městě. Méně jak deset let působí v Jevíčku 2 firmy, mezi deseti až dvaceti lety 3 firmy a více jak dvacet let zbylých 5 firem.

1. Název firmy	3. Zaměření činnosti/výroby	4. Ve městě působí od roku	5. Počet zaměstnanců k 1. 1. 2015
AVEKO Servomotory, s.r.o.	strojírenství, výroba el. strojů	1995	27
Czech Blades s.r.o.	výroba drobného kovového zboží	2005	220
VHOS, a.s.	provozování vodovodů a kanalizací, opravy, servis a prodej čerpací techniky, prodej vodohospodářského materiálu.	1993	98
BLAUKOM CZ s.r.o.	výroba rozvaděčů a provádění elektroinstalačních prací na strojích a zařízení	2011	21
Instalatérství Bidmon s.r.o.	instalatérství, topenářství, drobné zednické práce	1992	14
ČSAD Ústí nad Orlicí, a.s.	doprava	1960	v Jevíčku 65
MATOUŠEK CZ a.s.	stavebně inženýrské činnosti	1991	120
KOWEB s.r.o.	zámečnická výroba	2012	18
REGAM CZ s.r.o. REGAM LOGISTIC s.r.o.	elektroinstalace (projekce, silnoproud, slaboproud, měření a regulace (MaR), servis), ekologická energie (fotovoltaické elektrárny, solární panely), solární veřejné osvětlení, kovovýroba, kompresory a čerpadla, vzduchotechnika a chlazení, mezinárodní kamionová doprava	2003	27 5
KERAX, s.r.o.	přípravné práce pro stavby, autodoprava, specializovaný maloobchod	2002	15



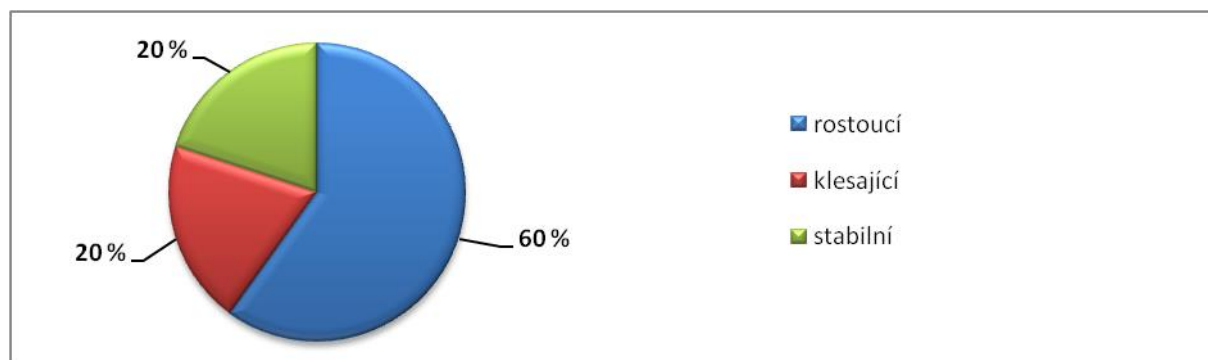
Otázka č. 2 – Právní forma

V analyzovaném vzorku podnikatelských subjektů se vyskytovaly pouze dvě právní formy – společnost s ručením omezeným (7 firem) a akciová společnost (3 firmy).



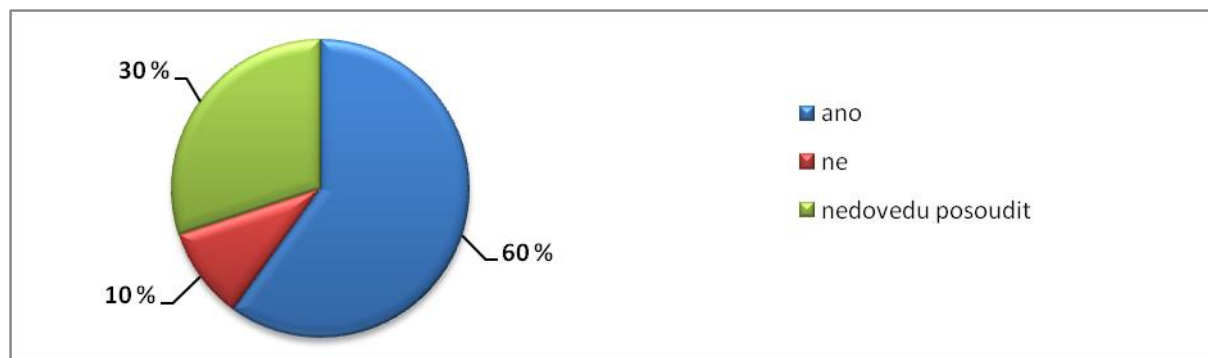
Otázka č. 6 – Počet zaměstnanců za posledních 5 let byl:

V posledních pěti letech došlo k propouštění zaměstnanců u dvou firem ze vzorku respondentů. Rostoucí počet zaměstnanců uvedlo šest firem a stabilní počet zaměstnanců zbylé dvě firmy.



Otázka č. 7 – Předpokládáte, že budete v budoucnosti nabírat nové zaměstnance?

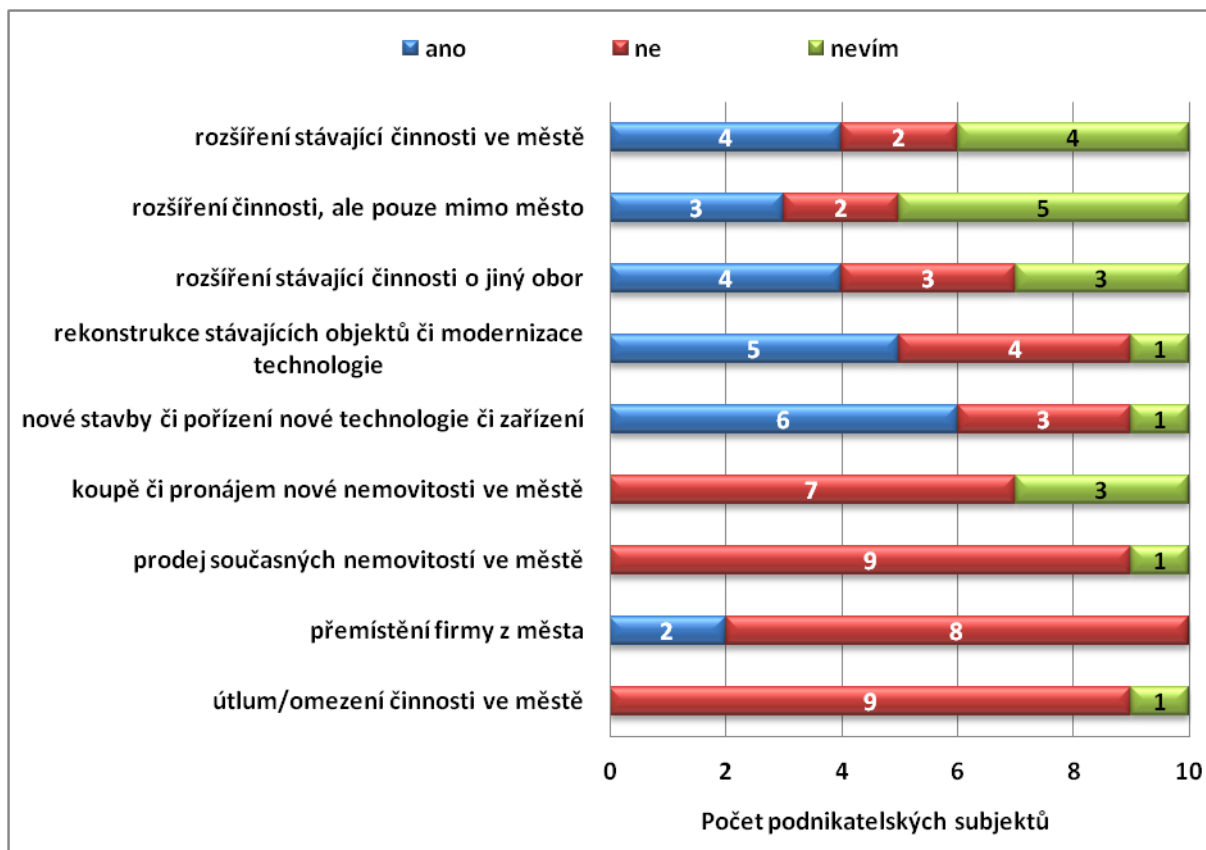
Zjišťován byl také výhled firem v oblasti zvyšování počtu pracovních míst. Šest firem uvažuje o tom, že bude nabírat nové zaměstnance, tři firmy o nabírání nových pracovníků neuvažují a jedna to zatím nedokáže posoudit.





Otázka č. 8 – Jaké jsou Vaše plány na nejbližších 5 let?

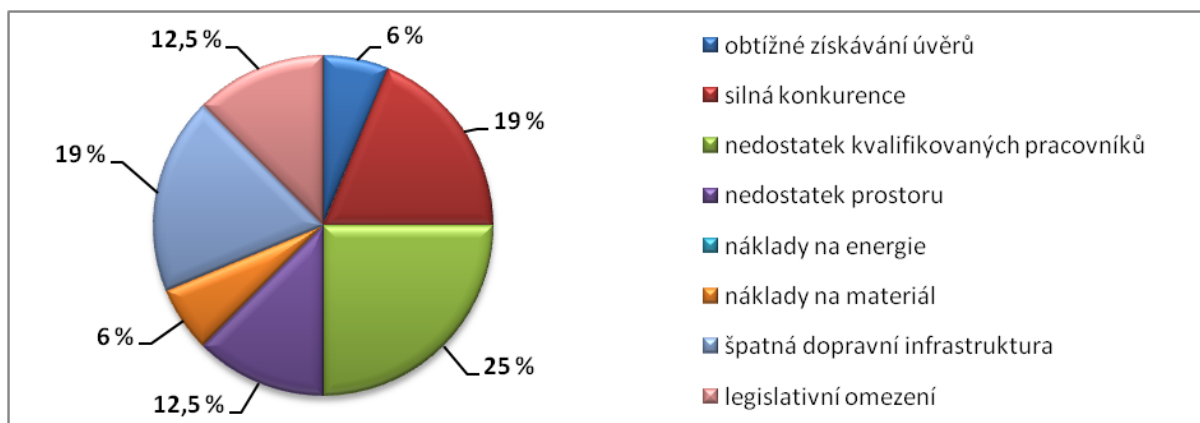
Čtyři z analyzovaných podnikatelských subjektů uvažují o rozšíření stávající činnosti ve městě a současně i o rozšíření své činnosti o jiný obor. Naopak, útlum či omezení činnosti ve městě neplánuje žádný podnikatelský subjekt. Dvě firmy by se však chtěly přemístit z města.



Otázka č. 9 – Co pokládáte za největší překážku rozvoje Vašeho podniku?

Čtvrtina podnikatelských subjektů z analyzovaného vzorku považuje za největší překážku jejich rozvoje nedostatek kvalifikovaných pracovníků. Na druhém místě je špatná dopravní infrastruktura (19 %) a silná konkurence (19 %).

Odpověď	Počet	Podíl
nedostatek kvalifikovaných pracovníků	4	25 %
špatná dopravní infrastruktura	3	19 %
silná konkurence	3	19 %
nedostatek prostoru	2	12,5 %
legislativní omezení	2	12,5 %
náklady na materiál	1	6 %
obtížné získávání úvěrů	1	6 %
náklady na energie	0	-



Otázka č. 10 – Můžete nabídnout zájemcům volné plochy a objekty v areálu podniku?

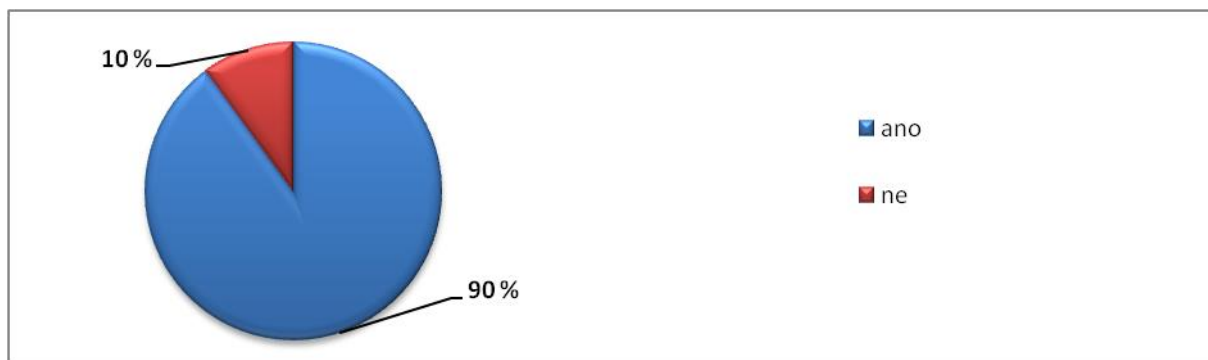
V otázce „Můžete nabídnout zájemcům volné plochy a objekty v areálu podniku?“ byl zjišťován potenciál pro příchod dalších firem na území města, tedy zda existují v rámci stávajících průmyslových areálů možnosti a volné kapacity. Kladně na tuto otázku odpověděly tři podnikatelské subjekty, které mohou případným zájemcům nabídnout k pronájmu tyto plochy:

- Czech Blades s.r.o. – hala 25 (vnitřní výrobní, administrat. a skladovací plocha), cca 3 400 m².
- ČSAD Ústí nad Orlicí, a.s. – venkovní plochy cca 2 000 m².
- MATOUŠEK CZ a.s. – venkovní plocha cca 1 000 m², vnitřní cca 500 m².

Otázka č. 11 – Je pro Vás spolupráce s městem důležitá nebo zajímavá?

Spolupráce s městem je důležitá nebo zajímavá pro 9 z 10 podnikatelských subjektů. Respondenti mohli v případě této otázky dále uvést, co od města očekávají. Těto možnosti využilo pět podnikatelských subjektů:

- VHOS, a.s. – očekáváme užší spolupráci s městem v oblasti údržby a rekonstrukce infrastrukturního majetku.
- BLAUKOM CZ s.r.o. – postrádáme zájem o spolupráci a další vývoj.
- MATOUŠEK CZ a.s. – větší investiční a neinvestiční aktivitu.
- KERAX, s.r.o. – pozemek k podnikatelské činnosti a budování společnosti.
- REGAM CZ s.r.o. – zahrnování do výběrových řízení při vyhlašování zakázek.



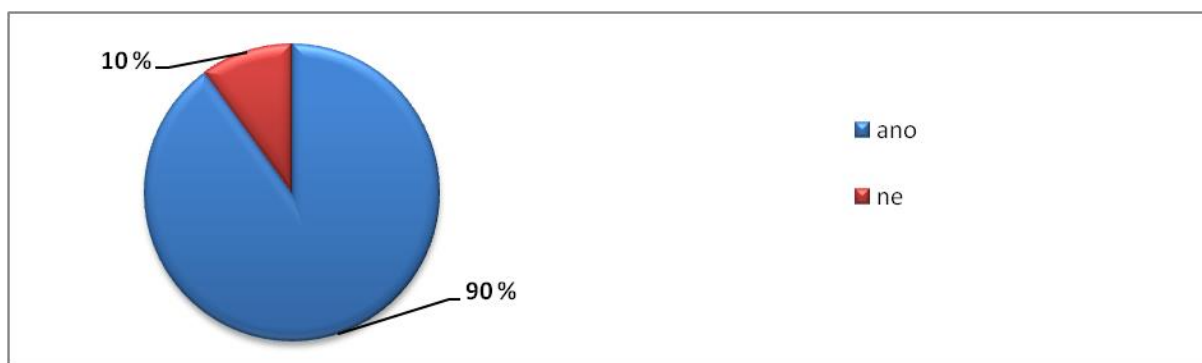


Otázka č. 12 – Které investiční a neinvestiční akce města by v budoucnu pomohly Vašemu podnikání?

- Czech Blades s.r.o. – lobbying za novou rychlostní silnici R43.
- VHOS, a.s. – investice do vodovodních a kanalizačních sítí.
- BLAUKOM CZ s.r.o. – podpora infrastruktury, úpravy okolí našich nemovitostí (parkovací místa, veřejné osvětlení, protipovodňové opatření).
- MATOUŠEK CZ a.s. – vybudování letiště pro malá letadla (aerotaxi), příprava rezidenčních lokalit a průmyslové zóny, opravy infrastruktury.

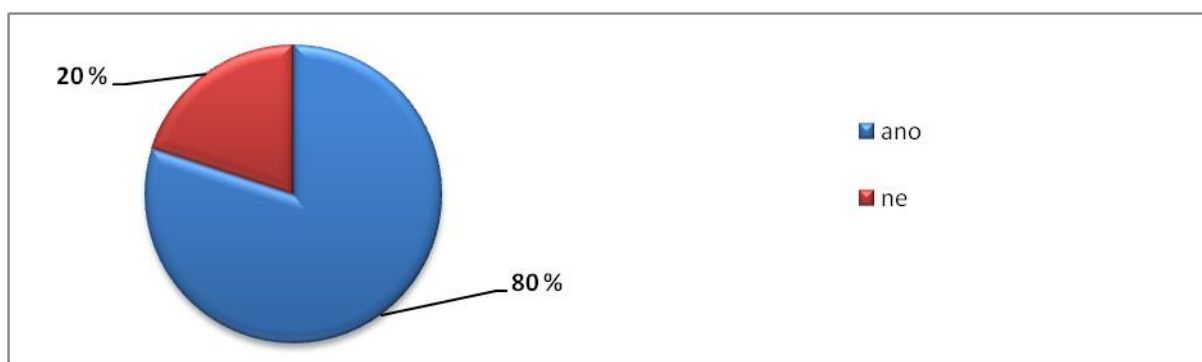
Otázka č. 13 – Máte zkušenosti s čerpáním dotačních prostředků?

Zkušenosti s čerpáním dotačních prostředků, ať již národních či evropských, mají až na jednu firmu všechny podnikatelské subjekty, které se zapojily do dotazníkového šetření.



Otázka č. 14 – Využili byste v budoucnu dotační podporu pro realizaci svých rozvojových plánů?

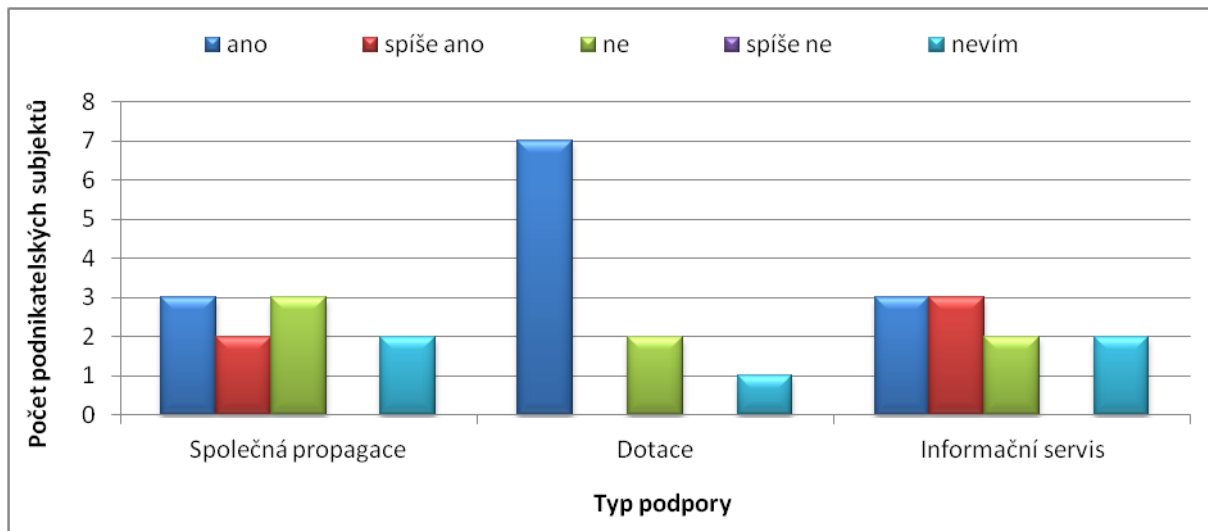
O využívání dotační podpory pro realizaci svých rozvojových plánů v budoucnu má zájem osm z deseti analyzovaných podnikatelských subjektů.





Otázka č. 15 – Jaký typ podpory by pro Vás byl nejpřínosnější?

Jako nejpřínosnější typ podpory byly podnikatelskými subjekty označeny dotace. Třetina firem v Jevíčku, které zodpověděly otázky v dotazníku, by také uvítala společnou propagaci a informační servis.



Otázka č. 16 – Místo pro Vaše připomínky a návrhy:

- Znovu aktivovat koncept dobudování obchvatu města.
- Pravidelná setkání podnikatelských subjektů a živnostníků s představiteli obce.
- Zahájit kroky k úpravě územního plánu města s cílem zvýšení počtu obyvatel města – smysluplné rozšíření intravilánu města a příprava nových rezidenčních lokalit a průmyslových zón. Tím se připravit na příchod potencionálních investorů tak, aby město bylo schopné uspět v konkurenci jiných měst.
- V rámci možností zvyšovat tlak na realizaci napojení na dálniční síť ČR.
- Obnovení učňovského školství v Jevíčku.